



**BNPB**



# Profil Kebencanaan Daerah Tahun 2021

# Profil Kebencanaan Daerah 2021

## **Pengarah**

Abdul Muhari

## **Pengolahan Data**

Ainun Rosyida  
Febrianto Kakanur  
Miftah Aziz M  
Yudhi Firmansyah  
Kartika Puji Pangesti  
Teguh Setiawan  
Narwawi Pramudhiarta

## **Penyunting**

Teguh Harjito  
Andri Cipto Utomo  
Fery Irawan

## **Pengolahan Peta**

Ni Made Kesuma Astuti  
Ardiyan Risqi Ananda  
M. Ibrahim Ulinnuha  
Pratama Sispa  
Nofid Yulianto  
Ratih Ayu Permata  
Adi Kurniawan

## **Desain**

Budi Assaudi

## **Administrasi**

Bangun Yoga Pratama

Cetak Tahun 2022

Diterbitkan oleh

Badan Nasional Penanggulangan Bencana

Pusat Data Informasi & Komunikasi Kebencanaan

Graha BNPB, Jl. Pramuka Kav. 38, Jakarta Timur, 13120, Jakarta

Hak cipta dilindungi oleh undang-undang. Dilarang mengutip atau memperbanyak sebagian atau seluruh isi buku ini tanpa izin tertulis dari penerbit.

# Kata Pengantar

## KATA SAMBUTAN



Syukur Alhamdulillah kita panjatkan kepada Tuhan Yang Maha Esa, dengan telah diterbitkannya Buku Profil Kebencanaan Daerah 2021. Buku ini menyajikan data secara infografis dari 514 kabupaten/kota. Data yang disajikan terkait dengan kebencanaan dan kerusakan yang ada di provinsi termasuk kabupaten/kota. Beberapa data yang disajikan antara lain peta wilayah, jumlah penduduk, penduduk terpapar bencana, grafik jumlah bencana, rumah rusak baik rusak ringan, sedang maupun berat. Selain kerusakan rumah, buku ini juga menyajikan data kerusakan fasilitas yang ada. Penyajiannya yang ringkas dan padat sangat memudahkan dalam memahami isi buku ini.

Dengan adanya Buku Profil Kebencanaan Daerah 2021 diharapkan akan memudahkan upaya perencanaan operasi dan pengambilan keputusan sebelum, saat dan paska bencana. Selain itu juga diharapkan membantu dalam upaya pengurangan risiko bencana, mitigasi, kesiapsiagaan, rehabilitasi, rekonstruksi, dan pemberian bantuan logistik dan peralatan.

Buku Profil Kebencanaan Daerah 2021 ini merupakan terbitan lanjutan, sebelumnya pernah terbit buku profil kebencanaan tahun 2015. Semoga penerbitan buku ini memberikan manfaat yang besar bagi pembaca serta memberikan informasi yang tepat ketika terjadi bencana. Buku Profil Kebencanaan Daerah ini akan diterbitkan secara berkala di tahun-tahun mendatang.

Jakarta, April 2022

Kepala Badan Nasional Penanggulangan Bencana  
**Letjen. TNI Suharyanto, S.Sos, M.M.**

## KATA PENGANTAR



Kebutuhan akan data dan informasi dalam upaya penanggulangan bencana merupakan bagian yang sangat vital. Kecepatan data sebagai informasi awal akan memberikan kemudahan dalam pengambilan keputusan dan pengambilan kebijakan. Penyajian data yang menarik, simpel, padat dan akurat berguna untuk memudahkan memahami serta mengetahui isi dari data tersebut. Indonesia yang sering sekali terkena bencana mulai dari banjir, tanah longsor, kekeringan, gempa bumi dan lain sebagainya sangat membutuhkan ketersediaan data profil wilayah sehingga ada gambaran awal apabila sewaktu-waktu terjadi suatu bencana.

Profil Kebencanaan Daerah Tahun 2021 menyajikan data bencana dan kerusakan dari 34 provinsi dan 514 kabupaten/kota. Kabupaten/kota ini dikelompokkan menurut kelompok kepulauan seperti Sumatera, Jawa, Kalimantan, Sulawesi, Bali, Nusa Tenggara, Maluku, dan Papua.

Buku profil kebencanaan daerah 2021 memberikan data-data bencana daerah provinsi, kabupaten/kota seluruh Indonesia seperti menampilkan data jumlah penduduk, jumlah bencana, jumlah penduduk terpapar per-bencana, grafik korban penduduk terpapar bencana. Selain data bencana, data dampak bencana daerah tentang kerusakan rumah baik rusak ringan, sedang dan berat juga menampilkan data kerusakan fasilitas yang ada. Penyajian data ditampilkan dalam infografis sehingga mudah untuk dilihat dan dipahami.

Buku ini merupakan upaya BNPB untuk menjawab kebutuhan tersebut di atas. Semoga penerbitan buku ini memberikan manfaat yang besar bagi pembaca serta memberikan informasi yang tepat ketika terjadi bencana. Kritik dan saran membangun kami harapkan dari semua pihak untuk penyempurnaan buku ini di masa mendatang.

Jakarta, April 2022

**Abdul Muhari, Ph.D.**  
**Pt. Kepala Pusat Data Informasi dan Komunikasi Kebencanaan**



BNPB

# Daftar Isi

## Profil Kebencanaan Daerah 2021

Vol. 1 No.1 Tahun 2022 ISSN 2830-6368

### SUMATERA

1

#### Provinsi Aceh

2



Kota Banda Aceh	3
Kab. Aceh Barat	4
Kab. Aceh Barat Daya	5
Kab. Aceh Tamiang	6
Kab. Aceh Besar	7
Kab. Aceh Jaya	8
Kab. Aceh Selatan	9
Kab. Aceh Singkil	10
Kab. Aceh Tengah	11
Kab. Aceh Tenggara	12
Kab. Aceh Timur	13
Kab. Aceh Utara	14
Kab. Bener Meriah	15
Kab. Bireun	16
Kab. Gayo Lues	17
Kota Langsa	18

Kota Lhokseumawe	19
Kota Sabang	20
Kota Subulussalam	21
Kab. Nagan Raya	22
Kab. Pidie Jaya	23
Kab. Pidie	24
Kab. Simeulue	25
<b>Provinsi Sumatera Utara</b>	<b>26</b>



Kota Medan	27
Kab. Asahan	28
Kab. Batu Bara	29
Kab. Dairi	30
Kab. Deli Serdang	31
Kab. Humbang Hasundutan	32
Kab. Karo	33
Kota Binjai	34
Kota Gunung Sitoli	35
Kota Padang Sidempuan	36
Kota Pematang Siantar	37

Kota Sibolga	38
Kota Tanjung Balai	39
Kota Tebing Tinggi	40
Kab. Labuhanbatu Selatan	41
Kab. Labuhanbatu Utara	42
Kab. Langkat	43
Kab. Labuhanbatu	44
Kab. Nias Barat	45
Kab. Mandailing Natal	46
Kab. Nias	47
Kab. Nias Selatan	48
Kab. Padang Lawas Utara	49
Kab. Nias Utara	50
Kab. Samosir	51
Kab. Padang Lawas	52
Kab. Serdang Bedagai	53
Kab. Pakpak Barat	54
Kab. Simalungun	55
Kab. Tapanuli Selatan	56
Kab. Tapanuli Tengah	57
Kab. Tapanuli Utara	58
Kab. Toba	59

#### Provinsi Sumatera Barat

60

Kota Padang	61
Kota Padang Panjang	62
Kota Bukittinggi	63
Kota Pariaman	64
Kota Payakumbuh	65
Kota Sawahlunto	66

Kota Solok	67
Kab. Agam	68
Kab. Dharmasraya	69
Kab. Kepulauan Mentawai	70
Kab. Limapuluh Kota	71
Kab. Padang Pariaman	72
Kab. Pasaman Barat	73
Kab. Pasaman	74
Kab. Pesisir Selatan	75
Kab. Sijunjung	76
Kab. Solok Selatan	77
Kab. Solok	78
Kab. Tanah Datar	79

#### Provinsi Riau

80



Kota Pekanbaru	81
Kab. Bengkalis	82
Kab. Indragiri Hilir	83
Kab. Indragiri Hulu	84
Kab. Kampar	85

Kab. Kepulauan Meranti	86
Kota Dumai	87
Kab. Kuantan Singingi	88
Kab. Pelalawan	89
Kab. Rokan Hilir	90
Kab. Rokan Hulu	91
Kab. Siak	92
<b>Provinsi Jambi</b>	<b>93</b>
Kota Jambi	94
Kab. Batanghari	95
Kab. Bungo	96
Kab. Kerinci	97
Kota Sungai Penuh	98
Kab. Merangin	99
Kab. Muaro Jambi	100
Kab. Sarolangun	101
Kab. Tanjung Jabung Barat	102
Kab. Tanjung Jabung Timur	103
Kab. Tebo	104

**Provinsi Sumatera Selatan 105**



Kota Palembang	106
Kota Lubuk Linggau	107
Kota Pagar Alam	108
Kota Prabumulih	109
Kab. Banyuasin	110
Kab. Empat Lawang	111
Kab. Lahat	112
Kab. Muara Enim	113
Kab. Musi Banyuasin	114
Kab. Musi Rawas Utara	115
Kab. Musi Rawas	116
Kab. Ogan Ilir	117
Kab. Ogan Komering Ilir	118
Kab. Ogan Komering Ulu Selatan	119
Kab. Ogan Komering Ulu Timur	120
Kab. Ogan Komering Ulu	121
Kab. Penukal Abab Lematang Ilir	122

**Provinsi Bengkulu 123**

Kota Bengkulu	124
Kab. Bengkulu Selatan	125

Kab. Bengkulu Tengah	126
Kab. Bengkulu Utara	127
Kab. Kaur	128
Kab. Kepahiang	129
Kab. Lebong	130
Kab. Mukomuko	131
Kab. Rejang Lebong	132
Kab. Seluma	133

**Provinsi Kepulauan Riau 134**



Kota Batam	135
Kab. Bintan	136
Kab. Karimun	137
Kab. Kepulauan Anambas	138
Kota Tanjung Pinang	139
Kab. Lingga	140
Kab. Natuna	141

**Provinsi Bangka Belitung 142**



Kota Pangkal Pinang	143
Kab. Bangka Barat	144
Kab. Bangka Selatan	145
Kab. Bangka Tengah	146
Kab. Bangka	147
Kab. Belitung Timur	148
Kab. Belitung	149

**Provinsi Lampung 150**

Kota Bandar Lampung	151
Kota Metro	152
Kab. Lampung Barat	153
Kab. Lampung Selatan	154
Kab. Lampung Tengah	155

Kab. Lampung Timur	156
Kab. Lampung Utara	157
Kab. Mesuji	158
Kab. Pesawaran	159
Kab. Pesisir Barat	160
Kab. Pringsewu	161
Kab. Tanggamus	162
Kab. Tulang Bawang Barat	163
Kab. Tulang Bawang	164
Kab. Way Kanan	165

**JAWA 167**

**Provinsi Banten 168**



Kota Serang	169
Kota Cilegon	170
Kota Tangerang	171
Kota Tangerang Selatan	172
Kab. Lebak	173
Kab. Pandeglang	174
Kab. Serang	175
Kab. Tangerang	176

**Provinsi DKI Jakarta 177**

Kota Jakarta Pusat	178
Kota Jakarta Barat	179
Kota Jakarta Selatan	180
Kota Jakarta Timur	181
Kota Jakarta Utara	182
Kepulauan Seribu	183

**Provinsi Jawa Barat 184**



Kota Bandung	185
--------------	-----

Kab. Tasikmalaya	186
Kab. Bandung Barat	187
Kab. Bandung	188
Kab. Bekasi	189
Kab. Bogor	190
Kab. Ciamis	191
Kab. Cianjur	192
Kab. Cirebon	193
Kab. Garut	194
Kab. Indramayu	195
Kab. Karawang	196
Kota Banjar	197
Kota Bekasi	198
Kota Bogor	199
Kab. Sumedang	200
Kota Cimahi	201
Kota Cirebon	202
Kota Depok	203
Kota Sukabumi	204
Kota Tasikmalaya	205
Kab. Kuningan	206
Kab. Majalengka	207
Kab. Pangandaran	208
Kab. Purwakarta	209
Kab. Subang	210
Kab. Sukabumi	211
<b>Provinsi Jawa Tengah 212</b>	



Kota Semarang	213
Kab. Wonogiri	214
Kab. Wonosobo	215
Kota Pekalongan	216
Kota Salatiga	217
Kota Surakarta	218
Kota Tegal	219
Kab. Banjarnegara	220
Kab. Banyumas	221
Kab. Batang	222
Kab. Blora	223
Kab. Boyolali	224

Kab. Brebes	225
Kab. Cilacap	226
Kab. Demak	227
Kab. Grobogan	228
Kab. Jepara	229
Kab. Karanganyar	230
Kab. Kebumen	231
Kab. Kendal	232
Kab. Klaten	233
Kab. Kudus	234
Kab. Magelang	235
Kab. Pati	236
Kab. Pekalongan	237
Kab. Pemalang	238
Kab. Purbalingga	239
Kab. Purworejo	240
Kab. Rembang	241
Kab. Semarang	242
Kab. Sragen	243
Kab. Sukoharjo	244
Kab. Tegal	245
Kab. Temanggung	246
<b>Provinsi DI Yogyakarta</b>	<b>247</b>



Kota Yogyakarta	248
Kab. Kulon Progo	249
Kab. Bantul	250
Kab. Gunung Kidul	251
Kab. Sleman	252
<b>Provinsi Jawa Timur</b>	<b>253</b>
Kota Surabaya	254
Kab. Tulungagung	255
Kab. Tuban	256
Kota Batu	257
Kota Blitar	258
Kota Kediri	259
Kota Malang	260
Kota Pasuruan	261
Kota Probolinggo	262
Kab. Bangkalan	263
Kab. Banyuwangi	264

Kab. Blitar	265
Kab. Bojonegoro	266
Kab. Bondowoso	267
Kab. Gresik	268
Kab. Jember	269
Kab. Jombang	270
Kab. Kediri	271
Kab. Lamongan	272
Kab. Lumajang	273
Kab. Madiun	274
Kab. Magetan	275
Kab. Malang	276
Kab. Mojokerto	277
Kab. Nganjuk	278
Kab. Ngawi	279
Kab. Pacitan	280
Kab. Pamekasan	281
Kab. Pasuruan	282
Kab. Ponorogo	283
Kab. Probolinggo	284
Kab. Sampang	285
Kab. Sidoarjo	286
Kab. Situbondo	287
Kab. Sumenep	288
Kab. Terenggalek	289

## BALI, NUSA TENGGARA 291

### Provinsi Bali 292



Kota Denpasar	293
Kab. Badung	294
Kab. Bangli	295
Kab. Buleleng	296
Kab. Gianyar	297
Kab. Jembrana	298
Kab. Karangasem	299
Kab. Klungkung	300
Kab. Tabanan	301
<b>Provinsi Nusa Tenggara Barat</b>	<b>302</b>
Kota Mataram	303

Kab. Bima	304
Kab. Dompu	305
Kota Bima	306
Kab. Lombok Barat	307
Kab. Lombok Tengah	308
Kab. Lombok Timur	309
Kab. Lombok Utara	310
Kab. Sumbawa Barat	311
Kab. Sumbawa	312
<b>Provinsi Nusa Tenggara Timur</b>	<b>313</b>
Kota Kupang	314
Kab. Kupang	315
Kab. Lembata	316
Kab. Malaka	317
Kab. Manggarai Barat	318
Kab. Manggarai Timur	319
Kab. Manggarai	320
Kab. Nagekeo	321
Kab. Ngada	322
Kab. Rote Ndao	323
Kab. Sabu Raijua	324
Kab. Sikka	325
Kab. Sumba Barat Daya	326
Kab. Sumba Barat	327
Kab. Sumba Tengah	328
Kab. Sumba Timur	329
Kab. Timor Tengah Selatan	330
Kab. Timor Tengah Utara	331
Kab. Alor	332
Kab. Ende	333
Kab. Belu	334
Kab. Flores Timur	335

## KALIMANTAN 337

### Provinsi Kalimantan Barat 338



Kota Pontianak	339
Kota Singkawang	340
Kab. Kubu Raya	341
Kab. Landak	342
Kab. Melawi	343

Kab. Mempawah	344
Kab. Sambas	345
Kab. Sanggau	346
Kab. Sekadau	347
Kab. Sintang	348
Kab. Kapuas Hulu	349
Kab. Kayong Utara	350
Kab. Ketapang	351
Kab. Bengkayang	352
<b>Provinsi Kalimantan Tengah</b>	<b>353</b>
Kota Palangkaraya	354
Kab. Barito Selatan	355
Kab. Barito Timur	356
Kab. Barito Utara	357
Kab. Gunung Mas	358
Kab. Kapuas	359
Kab. Katingan	360
Kab. Kotawaringin Barat	361
Kab. Kotawaringin Timur	362
Kab. Lamandau	363
Kab. Murung Raya	364
Kab. Pulang Pisau	365
Kab. Seruyan	366
Kab. Sukamara	367
<b>Provinsi Kalimantan Selatan</b>	<b>368</b>



Kota Banjarmasin	369
Kab. Balangan	370
Kab. Banjar	371
Kab. Barito Kuala	372
Kab. Hulu Sungai Selatan	373
Kab. Hulu Sungai Tengah	374
Kab. Hulu Sungai Utara	375
Kota Banjarbaru	376
Kab. Kotabaru	377
Kab. Tabalong	378
Kab. Tanah Laut	379
Kab. Tanah Bumbu	380
Kab. Tapin	381
<b>Provinsi Kalimantan Timur</b>	<b>382</b>
Kota Samarinda	383



Kota Balikpapan	384
Kota Bontang	385
Kab. Berau	386
Kab. Kutai Barat	387
Kab. Kutai Kartanegara	388
Kab. Kutai Timur	389
Kab. Mahakam Hulu	390
Kab. Paser	391
Kab. Penajam Paser Utara	392

**Provinsi Kalimantan Utara 393**

Kota Tarakan	394
Kab. Bulungan	395
Kab. Malinau	396
Kab. Nunukan	397
Kab. Tana Tidung	398

**SULAWESI 401**

**Provinsi Sulawesi Utara 402**



Kota Manado	403
Kab. Bolaang Mongondow Selatan	404
Kab. Bolaang Mongondow Timur	405
Kab. Bolaang Mongondow Utara	406
Kab. Bolaang Mongondow	407
Kab. Kepulauan Sangihe	408
Kab. Kep. Siau Tagulandang Biaro	409
Kab. Kepulauan Talaud	410
Kota Bitung	411
Kota Kotamobagu	412
Kota Tomohon	413
Kab. Minahasa Selatan	414
Kab. Minahasa Tenggara	415
Kab. Minahasa Utara	416
Kab. Minahasa	417

**Provinsi Gorontalo 418**

Kota Gorontalo	419
Kab. Bone Bolango	420
Kab. Boalemo	421
Kab. Gorontalo	422
Kab. Gorontalo Utara	423
Kab. Pohuwato	424

**Provinsi Sulawesi Tengah 425**

Kota Palu	426
Kab. Banggai Kepulauan	427
Kab. Banggai Laut	428
Kab. Banggai	429
Kab. Buol	430
Kab. Donggala	431
Kab. Morowali Utara	432
Kab. Morowali	433
Kab. Parigi Moutong	434
Kab. Poso	435
Kab. Sigi	436
Kab. Tojo Una-una	437
Kab. Toli-toli	438

**Provinsi Sulawesi Barat 439**

Kab. Majene	440
Kab. Mamasa	441
Kab. Mamuju Tengah	442
Kab. Mamuju	443
Kab. Pasangkayu	444
Kab. Polewali Mandar	445

**Provinsi Sulawesi Selatan 446**



Kota Makassar	447
Kab. Bantaeng	448
Kab. Barru	449
Kab. Bone	450
Kab. Bulukumba	451
Kab. Enrekang	452
Kab. Gowa	453
Kab. Jeneponto	454
Kota Palopo	455
Kota Pare-pare	456
Kab. Luwu Timur	457
Kab. Luwu Utara	458
Kab. Luwu	459
Kab. Maros	460
Kab. Pangkajene Kepulauan	461
Kab. Pinrang	462
Kab. Kepulauan Selayar	463
Kab. Sidenreng Rappang	464
Kab. Sinjai	465

Kab. Soppeng	466
Kab. Takalar	467
Kab. Tana Toraja	468
Kab. Toraja Utara	469
Kab. Wajo	470

**Provinsi Sulawesi Tenggara 471**

Kota Kendari	472
Kab. Wakatobi	473
Kab. Muna	474
Kab. Muna Barat	475
Kota Bau-bau	476
Kab. Konawe	477
Kab. Konawe Utara	478
Kab. Konawe Selatan	479
Kab. Konawe Kepulauan	480
Kab. Kolaka	481
Kab. Kolaka Utara	482
Kab. Kolaka Timur	483
Kab. Buton	484
Kab. Buton Utara	485
Kab. Buton Tengah	486
Kab. Buton Selatan	487
Kab. Bombana	488

**MALUKU & PAPUA 491**

**Provinsi Maluku 492**



Kota Ambon	493
Kab. Buru Selatan	494
Kab. Buru	495
Kab. Kepulauan Aru	496
Kota Tual	497
Kab. Maluku Barat Daya	498
Kab. Maluku Tengah	499
Kab. Maluku Tenggara	500
Kab. Maluku Tenggara Barat	501
Kab. Seram Bagian Barat	502
Kab. Seram Bagian Timur	503
<b>Provinsi Maluku Utara 504</b>	
Kota Ternate	505
Kota Tidore Kepulauan	506

Kab. Halmahera Barat	507
Kab. Halmahera Selatan	508
Kab. Halmahera Tengah	509
Kab. Halmahera Timur	510
Kab. Halmahera Utara	511
Kab. Kepulauan Sula	512
Kab. Pulau Morotai	513
Kab. Pulau Taliabu	514

**Provinsi Papua 515**

Kota Jayapura	516
Kab. Yahukimo	517
Kab. Asmat	518
Kab. Biak Numfor	519
Kab. Boven Digoel	520
Kab. Deiyai	521
Kab. Dogiyai	522
Kab. Intan Jaya	523
Kab. Jayapura	524
Kab. Jayawijaya	525
Kab. Keerom	526
Kab. Kepulauan Yapen	527
Kab. Lanny Jaya	528
Kab. Mamberamo Raya	529
Kab. Mamberamo Tengah	530
Kab. Mappi	531
Kab. Merauke	532
Kab. Mimika	533
Kab. Nabire	534
Kab. Nduga	535
Kab. Paniai	536
Kab. Pegunungan Bintang	537
Kab. Puncak	538
Kab. Puncak Jaya	539
Kab. Sarmi	540
Kab. Supiori	541
Kab. Tolikara	542
Kab. Waropen	543
Kab. Yalimo	544
<b>Provinsi Papua Barat 545</b>	
Kab. Manokwari	546
Kab. Teluk Wondama	547
Kab. Fakfak	548
Kab. Kaimana	549
Kota Sorong	550
Kab. Manokwari Selatan	551
Kab. Maybrat	552
Kab. Pegunungan Arfak	553
Kab. Raja Ampat	554
Kab. Sorong	555
Kab. Sorong Selatan	556
Kab. Tambraw	557
Kab. Teluk Bintuni	558


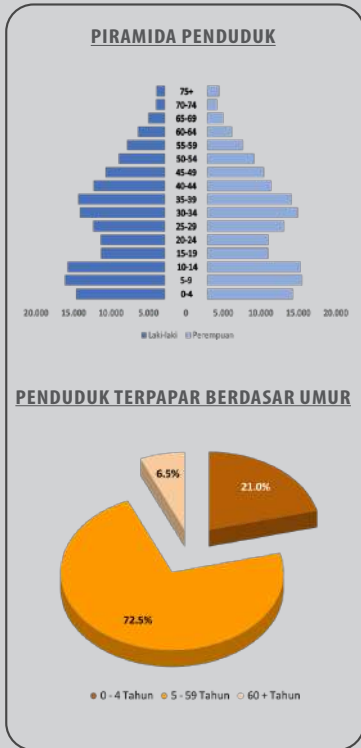


# Profil Kebencanaan Daerah Tahun 2021

# Sumatera



# PROFIL KEBENCANAAN DAERAH KOTA BANDA ACEH



TOTAL RUMAH RUSAK  
**0** UNIT

TOTAL FASILITAS RUSAK  
**0** UNIT



**0** RUMAH RUSAK BERAT



**0** RUMAH RUSAK SEDANG



**0** RUMAH RUSAK RINGAN

DAMPAK KERUSAKAN AKIBAT BENCANA DI KOTA BANDA ACEH 2021



**0** FASILITAS KANTOR RUSAK



**0** FASILITAS JEMBATAN RUSAK



**0** FASILITAS PENDIDIKAN RUSAK



**0** FASILITAS PERIBADATAN RUSAK



**0** FASILITAS KESEHATAN RUSAK



# PROFIL KEBENCANAAN DAERAH ACEH BARAT



TOTAL RUMAH RUSAK  
**13** UNIT

TOTAL FASILITAS RUSAK  
**3** UNIT



**1** RUMAH RUSAK BERAT



**2** RUMAH RUSAK SEDANG



**10** RUMAH RUSAK RINGAN



**0** FASILITAS KANTOR RUSAK



**1** FASILITAS JEMBATAN RUSAK

**DAMPAK KERUSAKAN AKIBAT BENCANA DI ACEH BARAT 2021**



**1** FASILITAS PENDIDIKAN RUSAK

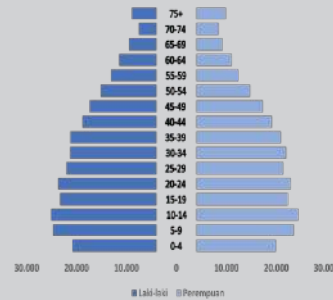


**1** FASILITAS PERIBADATAN RUSAK

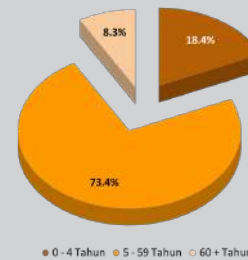


**0** FASILITAS KESEHATAN RUSAK

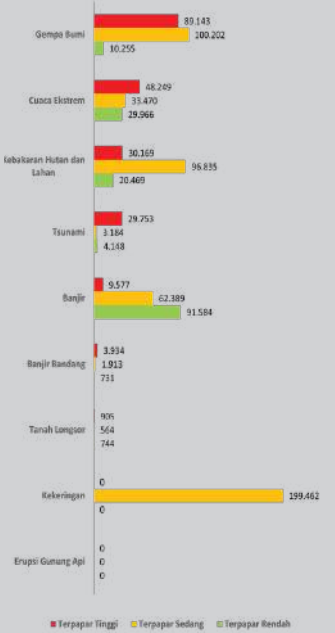
## PIRAMIDA PENDUDUK




## PENDUDUK TERPAPAR BERDASAR UMUR



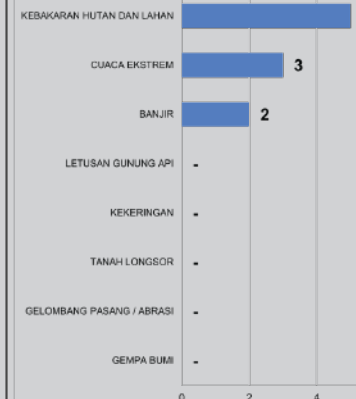
## PENDUDUK TERPAPAR BENCANA




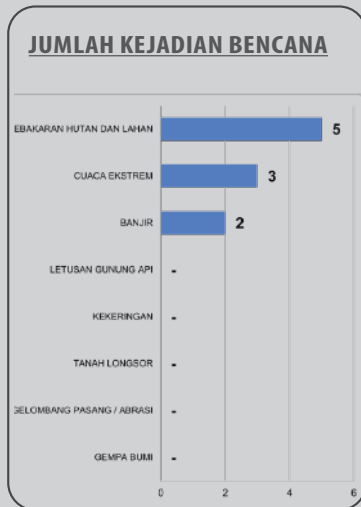
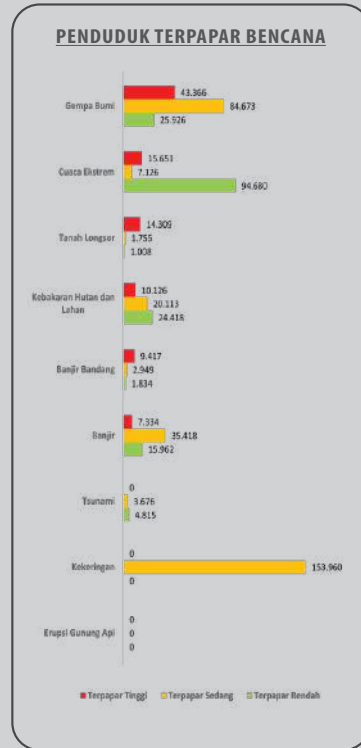
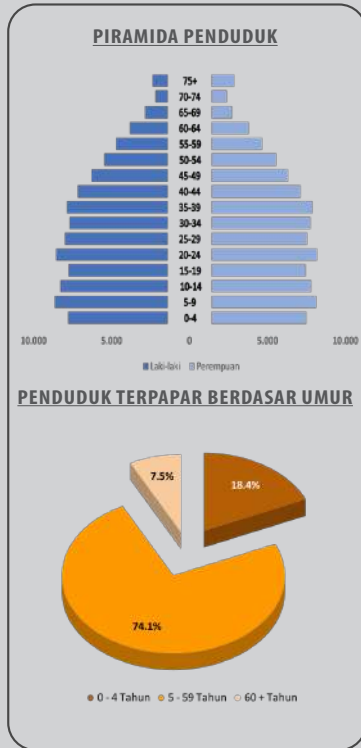
## KORBAN MD, LUKA & MENGUNGI



## JUMLAH KEJADIAN BENCANA



# PROFIL KEBENCANAAN DAERAH ACEH BARAT DAYA



TOTAL RUMAH RUSAK

**8** UNIT

TOTAL FASILITAS RUSAK

**0** UNIT



**3** RUMAH RUSAK BERAT



**0** RUMAH RUSAK SEDANG



**5** RUMAH RUSAK RINGAN

**DAMPAK KERUSAKAN AKIBAT BENCANA DI ACEH BARAT DAYA 2021**



**0** FASILITAS KANTOR RUSAK



**0** FASILITAS JEMBATAN RUSAK



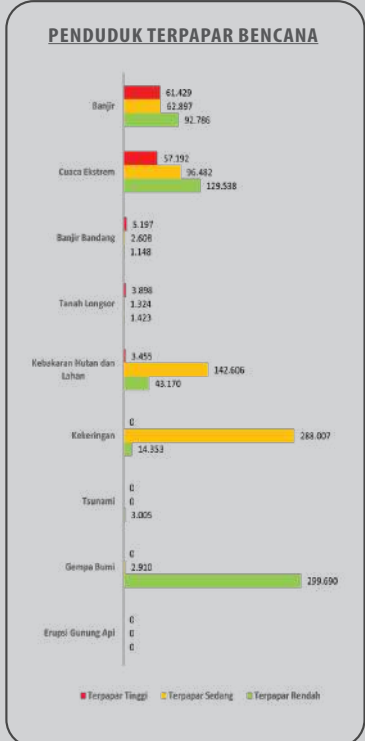
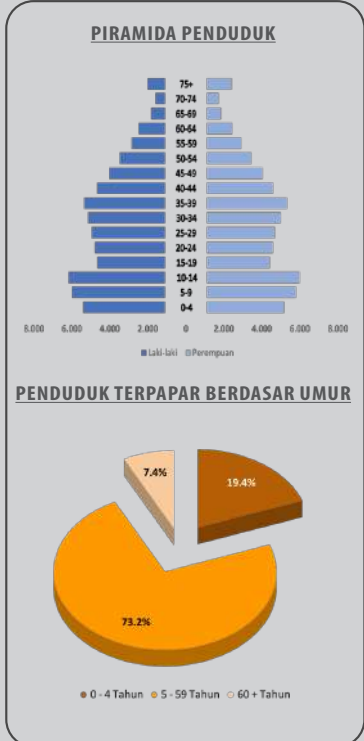
**0** FASILITAS PENDIDIKAN RUSAK



**0** FASILITAS PERIBADATAN RUSAK



**0** FASILITAS KESEHATAN RUSAK



TOTAL RUMAH RUSAK  
**3** UNIT

TOTAL FASILITAS RUSAK  
**2** UNIT



**3** RUMAH RUSAK BERAT



**0** RUMAH RUSAK SEDANG



**0** RUMAH RUSAK RINGAN



**0** FASILITAS KANTOR RUSAK



**1** FASILITAS JEMBATAN RUSAK

### DAMPAK KERUSAKAN AKIBAT BENCANA DI ACEH TAMIANG 2021



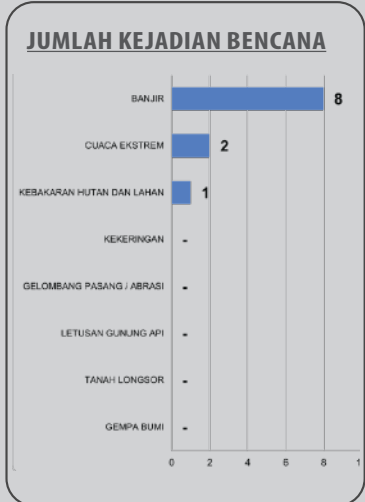
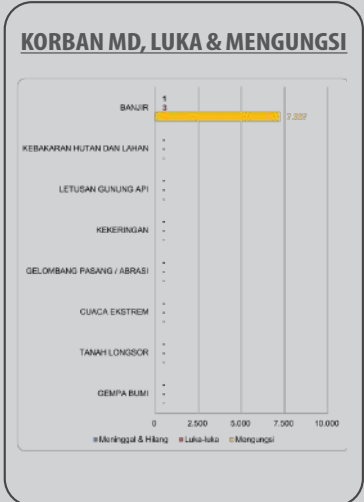
**0** FASILITAS PENDIDIKAN RUSAK



**1** FASILITAS PERIBADATAN RUSAK



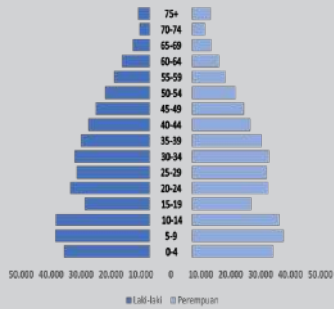
**0** FASILITAS KESEHATAN RUSAK



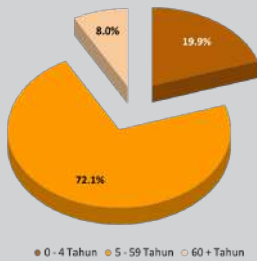




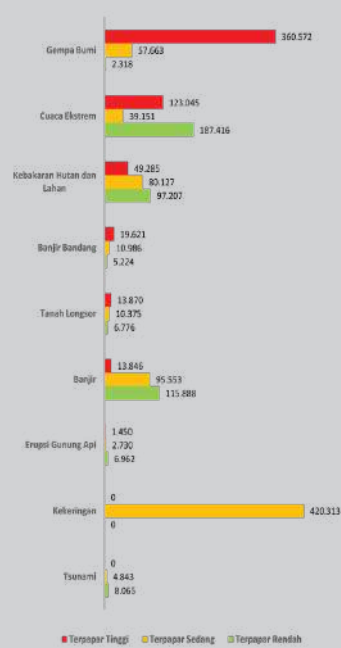
### PIRAMIDA PENDUDUK



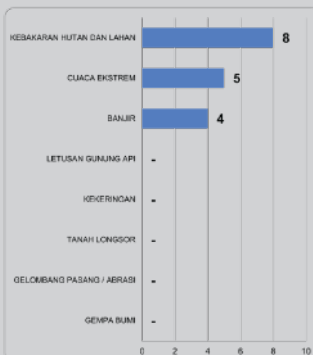
### PENDUDUK TERPAKAR BERDASAR UMUR



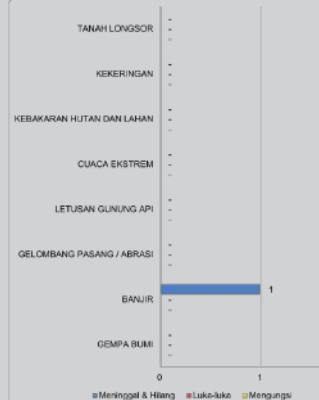
### PENDUDUK TERPAKAR BENCANA



### JUMLAH KEJADIAN BENCANA



### KORBAN MD, LUKA & MENGUNGI



### TOTAL RUMAH RUSAK

**50** UNIT

### TOTAL FASILITAS RUSAK

**6** UNIT



**15** RUMAH RUSAK BERAT



**3** RUMAH RUSAK SEDANG



**32** RUMAH RUSAK RINGAN

### DAMPAK KERUSAKAN AKIBAT BENCANA DI ACEH BESAR 2021



**3** FASILITAS KANTOR RUSAK



**0** FASILITAS JEMBATAN RUSAK



**3** FASILITAS PENDIDIKAN RUSAK



**0** FASILITAS KESEHATAN RUSAK



**0** FASILITAS KESEHATAN RUSAK



# PROFIL KEBENCANAAN DAERAH ACEH JAYA



TOTAL RUMAH RUSAK  
**10** UNIT

TOTAL FASILITAS RUSAK  
**2** UNIT



**0** RUMAH RUSAK BERAT



**5** RUMAH RUSAK SEDANG



**5** RUMAH RUSAK RINGAN



**0** FASILITAS KANTOR RUSAK



**0** FASILITAS JEMBATAN RUSAK

**DAMPAK KERUSAKAN AKIBAT BENCANA DI ACEH JAYA 2021**



**1** FASILITAS PENDIDIKAN RUSAK

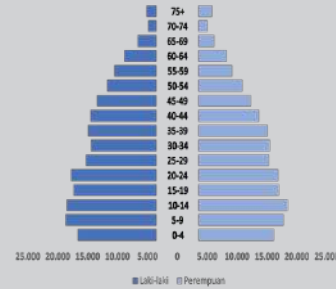


**1** FASILITAS PERIBADATAN RUSAK

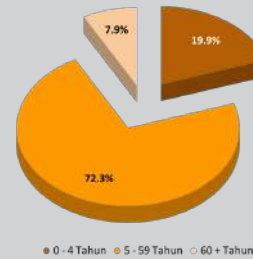


**0** FASILITAS KESEHATAN RUSAK

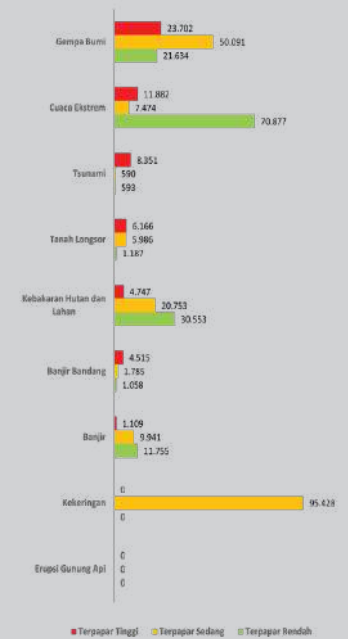
## PIRAMIDA PENDUDUK



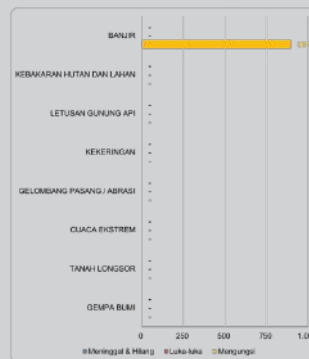
## PENDUDUK TERPAPAR BERDASAR UMUR



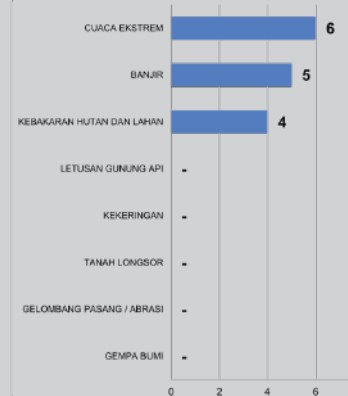
## PENDUDUK TERPAPAR BENCANA



## KORBAN MD, LUKA & MENGGUNGI

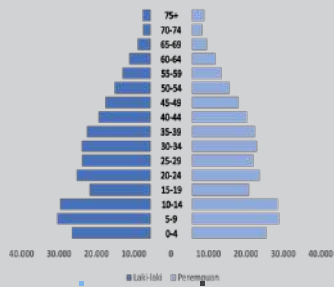


## JUMLAH KEJADIAN BENCANA

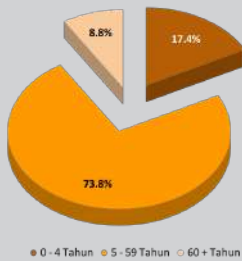




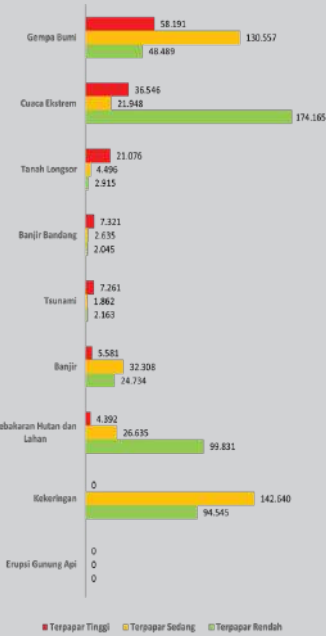
### PIRAMIDA PENDUKUK



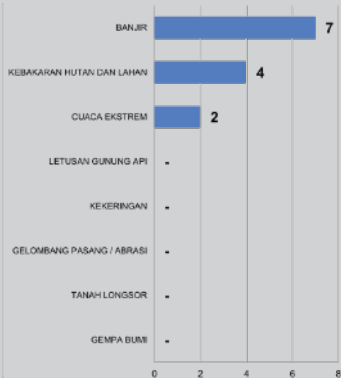
### PENDUKUK TERPAPAR BERDASAR UMUR



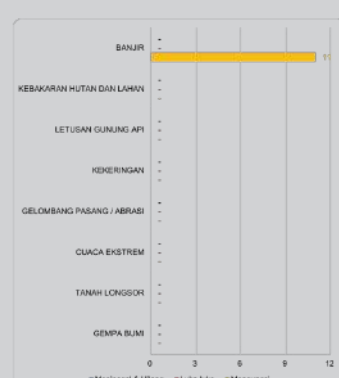
### PENDUKUK TERPAPAR BENCANA



### JUMLAH KEJADIAN BENCANA



### KORBAN MD, LUKA & MENGUNGSI



### TOTAL RUMAH RUSAK

**3** UNIT

### TOTAL FASILITAS RUSAK

**3** UNIT



**1**

RUMAH RUSAK BERAT



**1**

RUMAH RUSAK SEDANG



**1**

RUMAH RUSAK RINGAN

### DAMPAK KERUSAKAN AKIBAT BENCANA DI ACEH SELATAN 2021



**0**

FASILITAS KANTOR RUSAK



**2**

FASILITAS JEMBATAN RUSAK



**1**

FASILITAS PENDIDIKAN RUSAK



**0**

FASILITAS PERIBADATAN RUSAK



**0**

FASILITAS KESEHATAN RUSAK



# PROFIL KEBENCANAAN DAERAH

## ACEH SINGKIL



### TOTAL RUMAH RUSAK

**4** UNIT

### TOTAL FASILITAS RUSAK

**3** UNIT



**3** RUMAH RUSAK BERAT



**1** RUMAH RUSAK SEDANG



**0** RUMAH RUSAK RINGAN



**0** FASILITAS KANTOR RUSAK



**0** FASILITAS JEMBATAN RUSAK

### DAMPAK KERUSAKAN AKIBAT BENCANA DI ACEH SINGKIL 2021



**3** FASILITAS PENDIDIKAN RUSAK

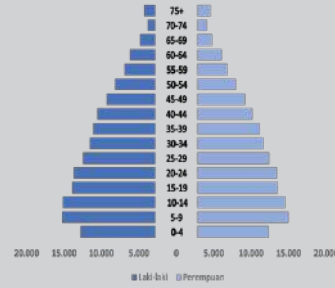


**0** FASILITAS PERIBADATAN RUSAK

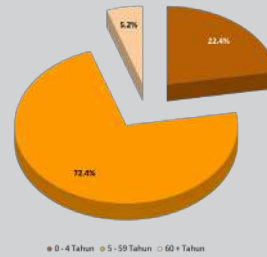


**0** FASILITAS KESEHATAN RUSAK

### PIRAMIDA PENDUKUK



### PENDUKUK TERPAPAR BERDASAR UMUR



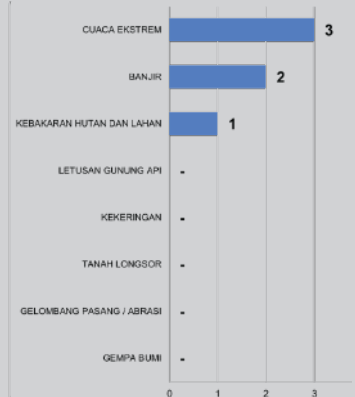
### PENDUKUK TERPAPAR BENCANA

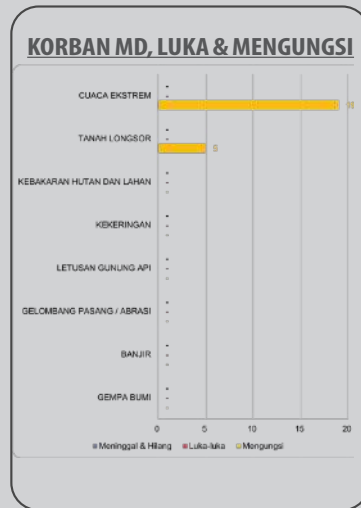
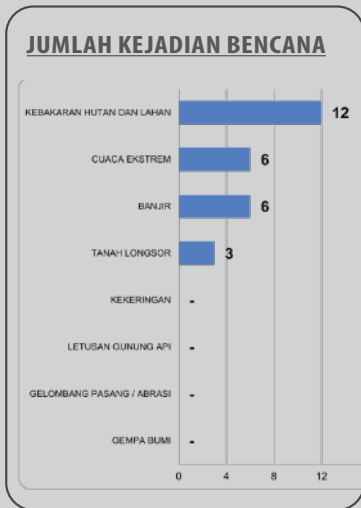
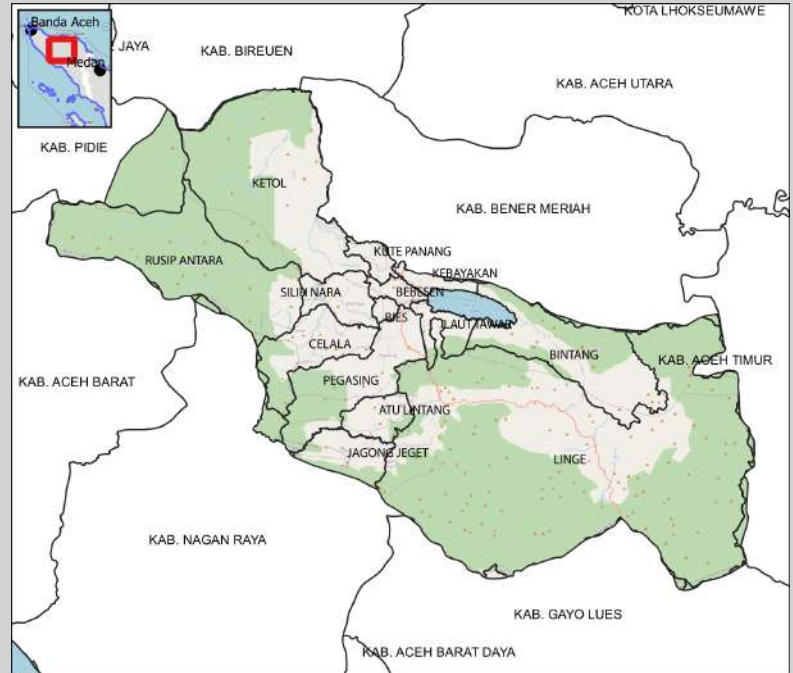
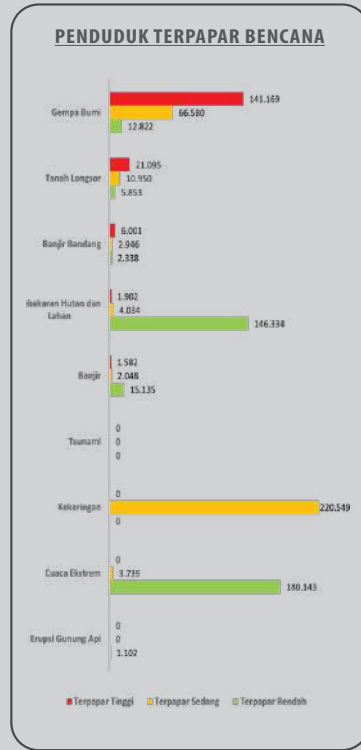


### KORBAN MD, LUKA & MENGGUSI



### JUMLAH KEJADIAN BENCANA





### TOTAL RUMAH RUSAK

**145** UNIT

### TOTAL FASILITAS RUSAK

**3** UNIT

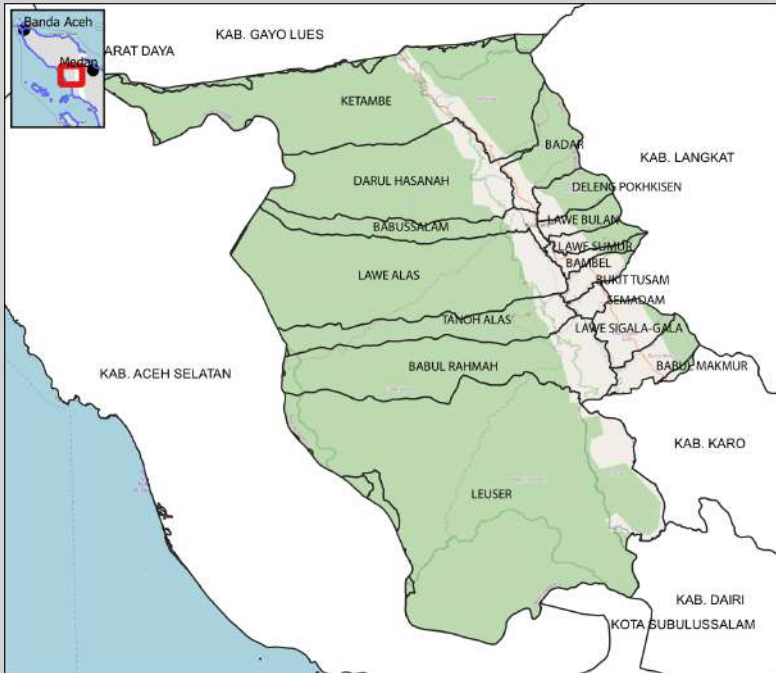


### DAMPAK KERUSAKAN AKIBAT BENCANA DI ACEH TENGAH 2021





# PROFIL KEBENCANAAN DAERAH ACEH TENGGARA



TOTAL RUMAH RUSAK  
**2** UNIT

TOTAL FASILITAS RUSAK  
**0** UNIT



**2** RUMAH RUSAK BERAT



**0** RUMAH RUSAK SEDANG



**0** RUMAH RUSAK RINGAN



**0** FASILITAS KANTOR RUSAK



**0** FASILITAS JEMBATAN RUSAK

**DAMPAK KERUSAKAN AKIBAT BENCANA DI ACEH TENGGARA 2021**



**0** FASILITAS PENDIDIKAN RUSAK

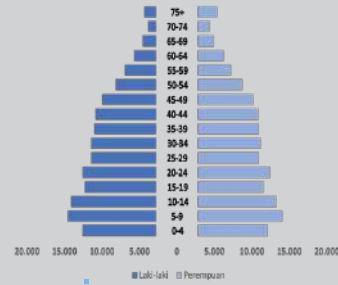


**0** FASILITAS PERIBADATAN RUSAK

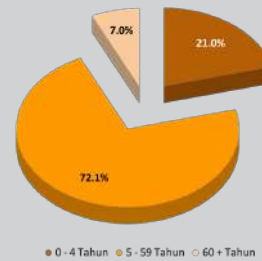


**0** FASILITAS KESEHATAN RUSAK

## PIRAMIDA PENDUDUK




## PENDUDUK TERPAPAR BERDASAR UMUR




## PENDUDUK TERPAPAR BENCANA



## KORBAN MD, LUKA & MENGGUNGI

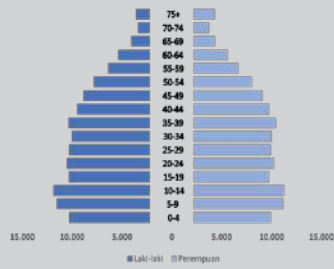


## JUMLAH KEJADIAN BENCANA

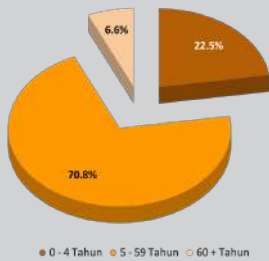




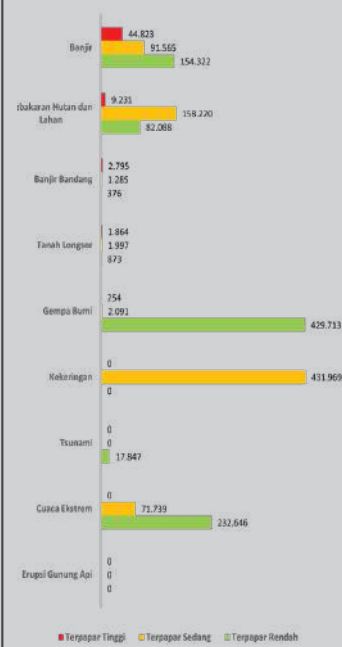
**PIRAMIDA PENDUDUK**



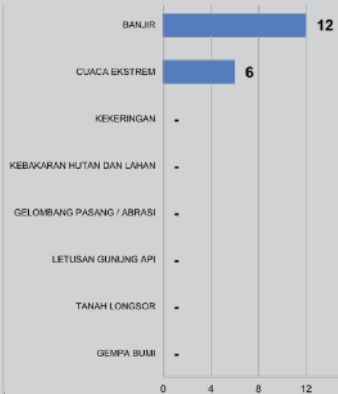
**PENDUDUK TERPAPAR BERDASAR UMUR**



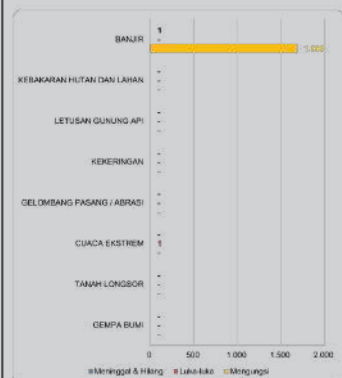
**PENDUDUK TERPAPAR BENCANA**



**JUMLAH KEJADIAN BENCANA**



**KORBAN MD, LUKA & MENGUNGSI**



**TOTAL RUMAH RUSAK**

**34** UNIT



**6** RUMAH RUSAK BERAT



**3** RUMAH RUSAK SEDANG



**25** RUMAH RUSAK RINGAN

**TOTAL FASILITAS RUSAK**

**22** UNIT

**DAMPAK KERUSAKAN AKIBAT BENCANA DI ACEH TIMUR 2021**



**0** FASILITAS KANTOR RUSAK



**20** FASILITAS RUSAK



**0** FASILITAS PENDIDIKAN RUSAK



**2** FASILITAS PERIBADATAN RUSAK



**0** FASILITAS KESEHATAN RUSAK



# PROFIL KEBENCANAAN DAERAH ACEH UTARA



TOTAL RUMAH RUSAK  
**16** UNIT

TOTAL FASILITAS RUSAK  
**7** UNIT



**4** RUMAH RUSAK BERAT



**12** RUMAH RUSAK SEDANG



**0** RUMAH RUSAK RINGAN



**3** FASILITAS KANTOR RUSAK



**4** FASILITAS JEMBATAN RUSAK



**DAMPAK KERUSAKAN AKIBAT BENCANA DI ACEH UTARA 2021**



**4** FASILITAS PENDIDIKAN RUSAK

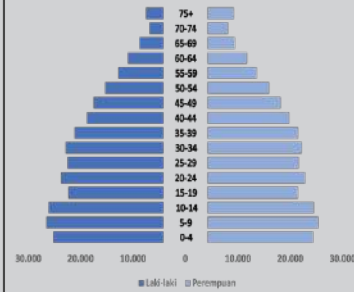


**0** FASILITAS PERIBADATAN RUSAK



**0** FASILITAS KESEHATAN RUSAK

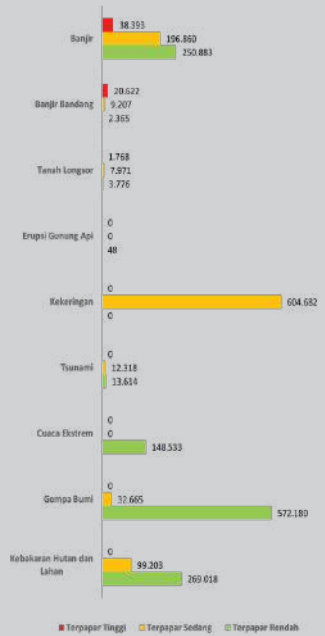
## PIRAMIDA PENDUDUK



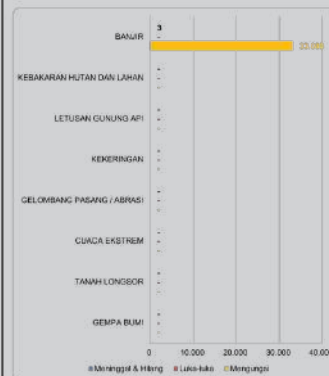
## PENDUDUK TERPAPAR BERDASAR UMUR



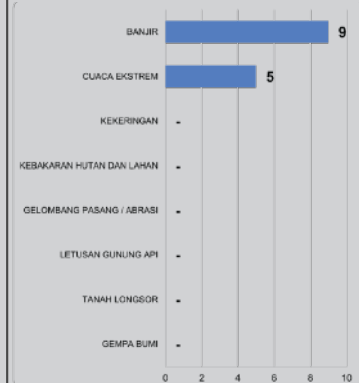
## PENDUDUK TERPAPAR BENCANA



## KORBAN MD, LUKA & MENGGUNGI



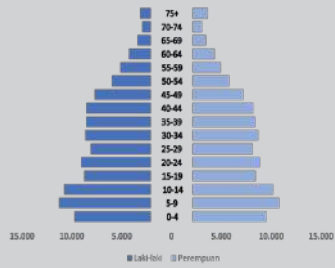
## JUMLAH KEJADIAN BENCANA







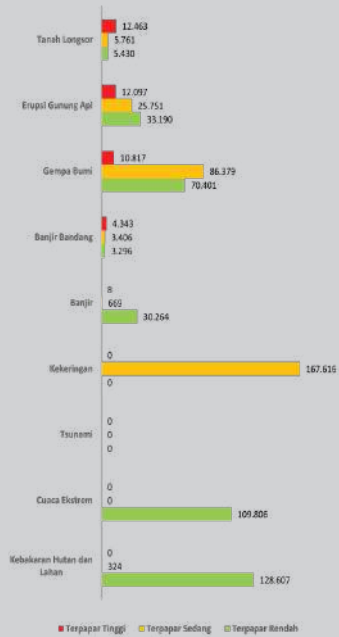
### PIRAMIDA PENDUKUK



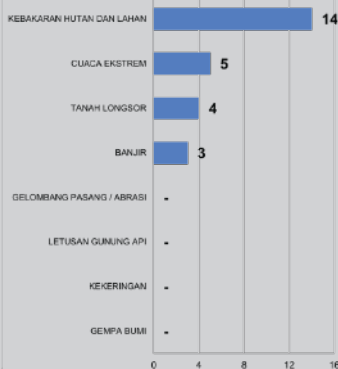
### PENDUKUK TERPAPAR BERDASAR UMUR



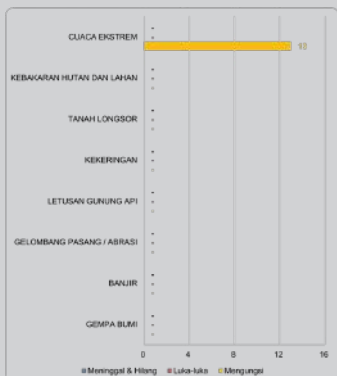
### PENDUKUK TERPAPAR BENCANA



### JUMLAH KEJADIAN BENCANA



### KORBAN MD, LUKA & MENGUNGSI



### TOTAL RUMAH RUSAK

24 UNIT



9

RUMAH RUSAK BERAT



5

RUMAH RUSAK SEDANG



10

RUMAH RUSAK RINGAN

### DAMPAK KERUSAKAN AKIBAT BENCANA DI BENER MERIAH 2021



0

FASILITAS KANTOR RUSAK



2

FASILITAS JEMBATAN RUSAK



1

FASILITAS PENDIDIKAN RUSAK



0

FASILITAS PERIBADATAN RUSAK



0

FASILITAS KESEHATAN RUSAK



# PROFIL KEBENCANAAN DAERAH BIREUEN



## TOTAL RUMAH RUSAK

**8** UNIT

## TOTAL FASILITAS RUSAK

**1** UNIT



**4** RUMAH RUSAK BERAT



**1** RUMAH RUSAK SEDANG



**3** RUMAH RUSAK RINGAN



**0** FASILITAS KANTOR RUSAK



**0** FASILITAS JEMBATAN RUSAK

**DAMPAK KERUSAKAN AKIBAT BENCANA DI BIREUEN 2021**



**0** FASILITAS PENDIDIKAN RUSAK

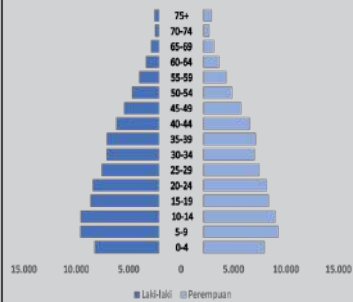


**1** FASILITAS PERIBADATAN RUSAK

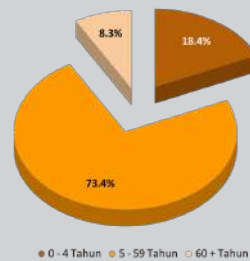


**0** FASILITAS KESEHATAN RUSAK

## PIRAMIDA PENDUDUK



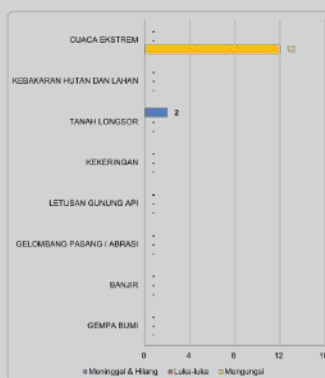
## PENDUDUK TERPAPAR BERDASAR UMUR



## PENDUDUK TERPAPAR BENCANA



## KORBAN MD, LUKA & MENGUNGSI

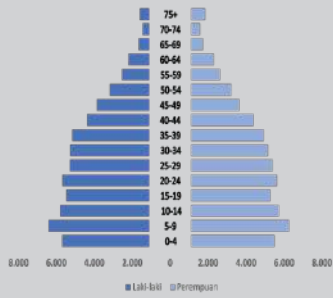


## JUMLAH KEJADIAN BENCANA

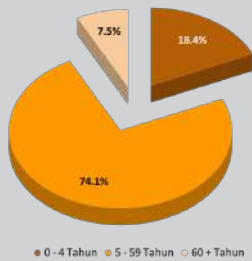




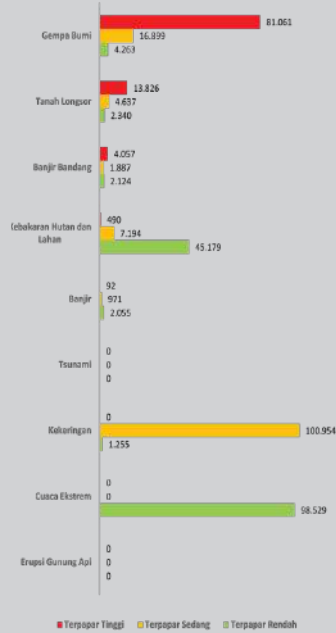
### PIRAMIDA PENDUDUK



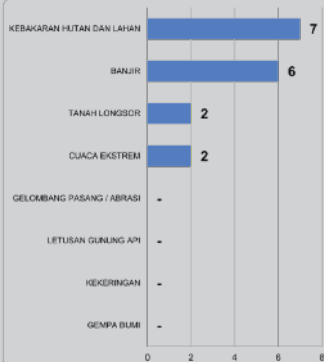
### PENDUDUK TERPAPAR BERDASAR UMUR



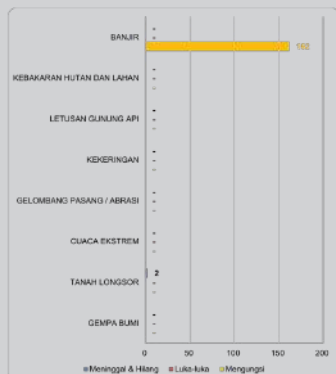
### PENDUDUK TERPAPAR BENCANA



### JUMLAH KEJADIAN BENCANA



### KORBAN MD, LUKA & MENGUNGSI



### TOTAL RUMAH RUSAK

**3** UNIT

### TOTAL FASILITAS RUSAK

**4** UNIT



**0** RUMAH RUSAK BERAT



**2** RUMAH RUSAK SEDANG



**1** RUMAH RUSAK RINGAN

### DAMPAK KERUSAKAN AKIBAT BENCANA DI GAYO LUES 2021



**0** FASILITAS KANTOR RUSAK



**1** FASILITAS JEMBATAN RUSAK



**2** FASILITAS PENDIDIKAN RUSAK



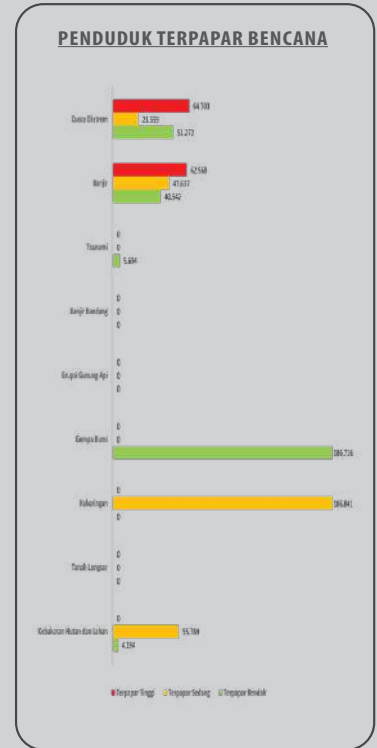
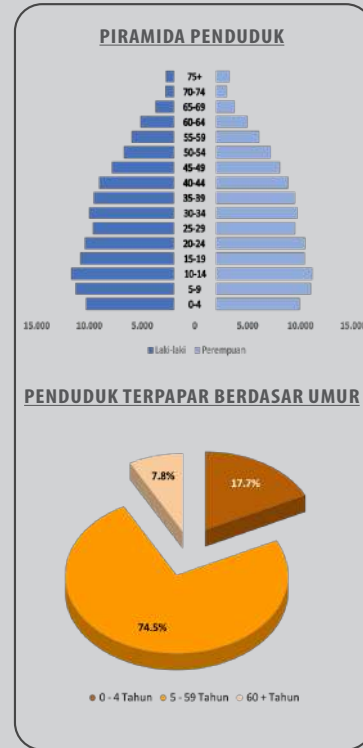
**1** FASILITAS PERIBADATAN RUSAK



**0** FASILITAS KESEHATAN RUSAK



# PROFIL KEBENCANAAN DAERAH KOTA LANGSA



TOTAL RUMAH RUSAK  
**22** UNIT

TOTAL FASILITAS RUSAK  
**0** UNIT



**2** RUMAH RUSAK BERAT



**7** RUMAH RUSAK SEDANG



**13** RUMAH RUSAK RINGAN



**0** FASILITAS KANTOR RUSAK



**0** FASILITAS JEMBATAN RUSAK

**DAMPAK KERUSAKAN AKIBAT BENCANA DI KOTA LANGSA 2021**



**0** FASILITAS PENDIDIKAN RUSAK




**0** FASILITAS PERIBADATAN RUSAK



**0** FASILITAS KESEHATAN RUSAK

### KORBAN MD, LUKA & MENGGUSI



### JUMLAH KEJADIAN BENCANA







# PROFIL KEBENCANAAN DAERAH KOTA SABANG



TOTAL RUMAH RUSAK  
**21** UNIT

TOTAL FASILITAS RUSAK  
**0** UNIT



**5** RUMAH RUSAK BERAT



**3** RUMAH RUSAK SEDANG



**13** RUMAH RUSAK RINGAN



**0** FASILITAS KANTOR RUSAK



**4** FASILITAS JEMBATAN RUSAK



**DAMPAK KERUSAKAN AKIBAT BENCANA DI KOTA SABANG 2021**



**0** FASILITAS PENDIDIKAN RUSAK

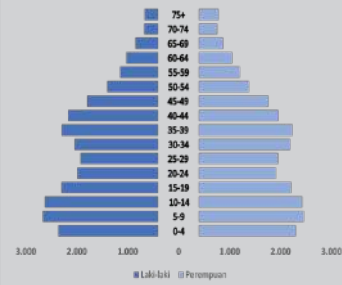


**0** FASILITAS PERIBADATAN RUSAK

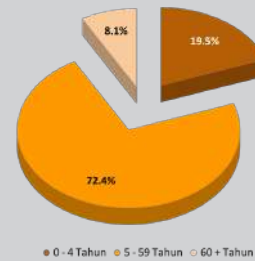


**0** FASILITAS KESEHATAN RUSAK

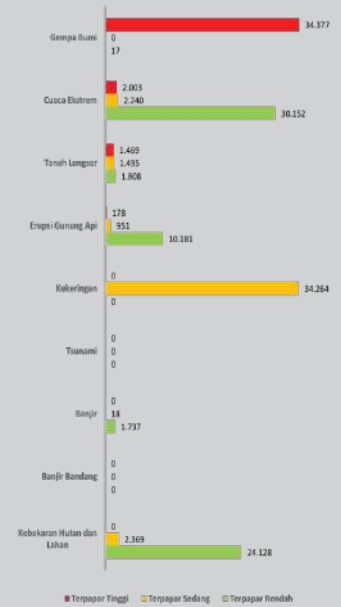
## PIRAMIDA PENDUDUK



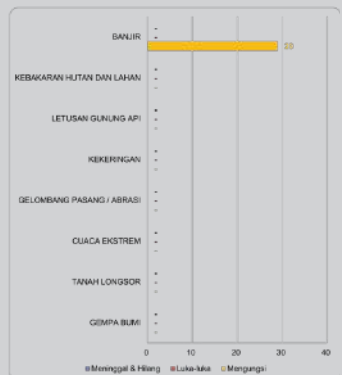
## PENDUDUK TERPAPAR BERDASAR UMUR



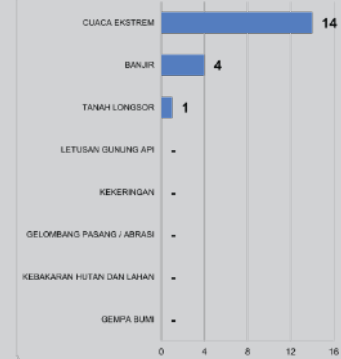
## PENDUDUK TERPAPAR BENCANA



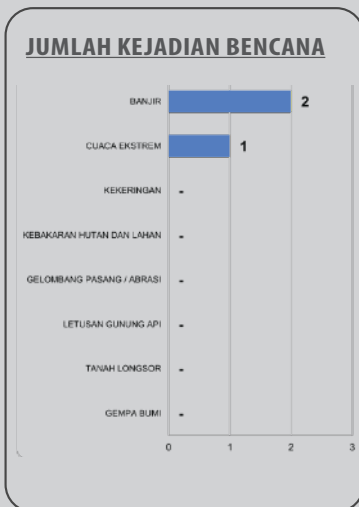
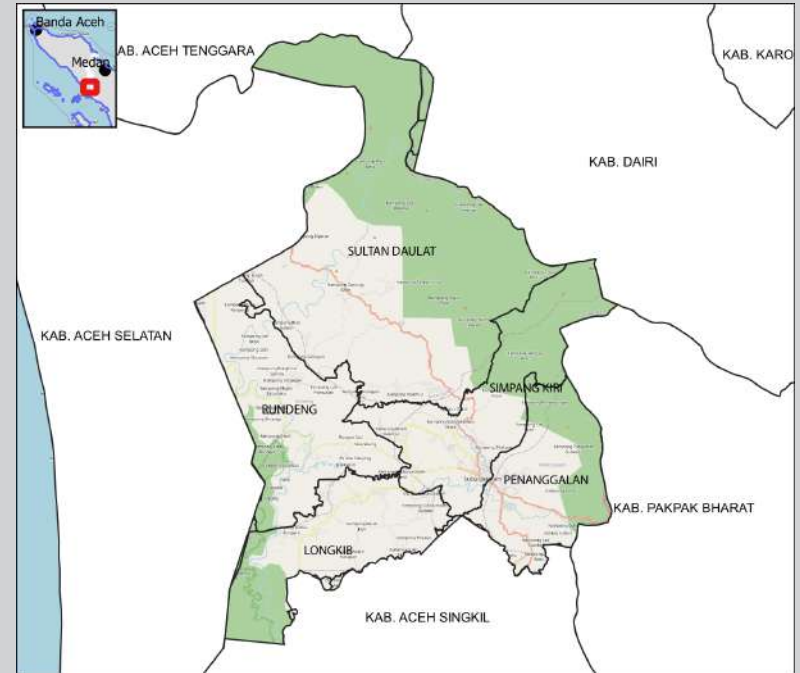
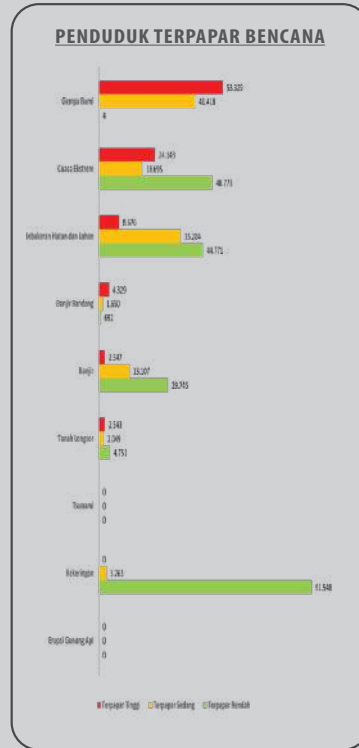
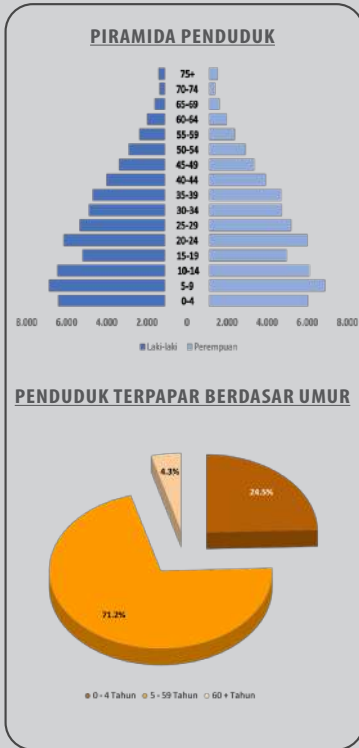
## KORBAN MD, LUKA & MENGGUNGI



## JUMLAH KEJADIAN BENCANA



# PROFIL KEBENCANAAN DAERAH KOTA SUBULUSSALAM



## TOTAL RUMAH RUSAK

**10** UNIT

## TOTAL FASILITAS RUSAK

**0** UNIT



**1** RUMAH RUSAK BERAT



**0** RUMAH RUSAK SEDANG



**9** RUMAH RUSAK RINGAN

## DAMPAK KERUSAKAN AKIBAT BENCANA DI KOTA SUBULUSSALAM 2021



**0** FASILITAS KANTOR RUSAK



**0** FASILITAS JEMBATAN RUSAK



**0** FASILITAS PENDIDIKAN RUSAK



**0** FASILITAS PERIBADATAN RUSAK



**0** FASILITAS KESEHATAN RUSAK



# PROFIL KEBENCANAAN DAERAH NAGAN RAYA



TOTAL RUMAH RUSAK  
**7** UNIT

TOTAL FASILITAS RUSAK  
**1** UNIT



**3** RUMAH RUSAK BERAT



**1** RUMAH RUSAK SEDANG



**3** RUMAH RUSAK RINGAN



**0** FASILITAS KANTOR RUSAK



**1** FASILITAS JEMBATAN RUSAK

**DAMPAK KERUSAKAN AKIBAT BENCANA DI NAGAN RAYA 2021**



**0** FASILITAS PENDIDIKAN RUSAK

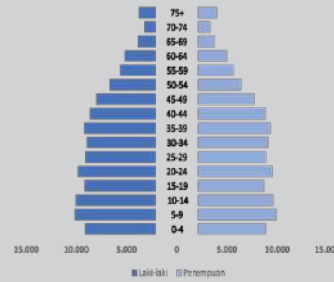


**0** FASILITAS PERIBADATAN RUSAK

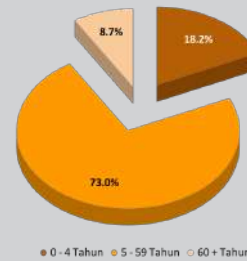


**0** FASILITAS KESEHATAN RUSAK

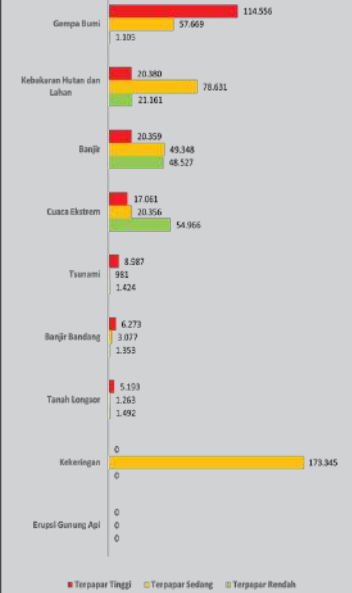
## PIRAMIDA PENDUDUK




## PENDUDUK TERPAPAR BERDASAR UMUR




## PENDUDUK TERPAPAR BENCANA



## KORBAN MD, LUKA & MENGGUNGI



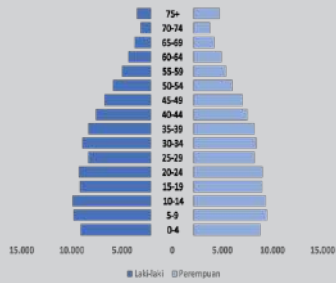
## JUMLAH KEJADIAN BENCANA



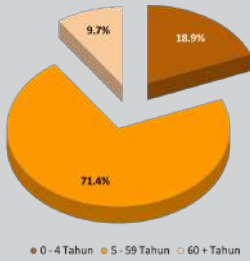




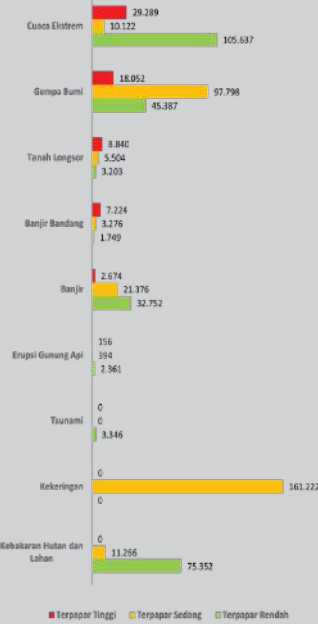
### PIRAMIDA PENDUDUK



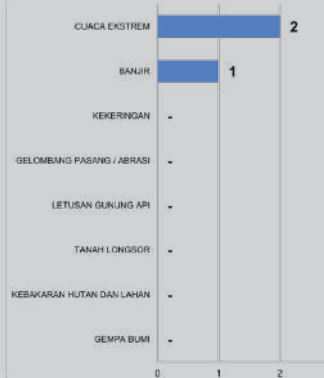
### PENDUDUK TERPAPAR BERDASAR UMUR



### PENDUDUK TERPAPAR BENCANA



### JUMLAH KEJADIAN BENCANA



### KORBAN MD, LUKA & MENGUNGSI



### TOTAL RUMAH RUSAK

**1** UNIT



**0** RUMAH RUSAK BERAT



**0** RUMAH RUSAK SEDANG



**1** RUMAH RUSAK RINGAN

### TOTAL FASILITAS RUSAK

**1** UNIT



**0** FASILITAS KANTOR RUSAK



**0** FASILITAS JEMBATAN RUSAK



**0** FASILITAS PENDIDIKAN RUSAK



**1** FASILITAS KESEHATAN RUSAK



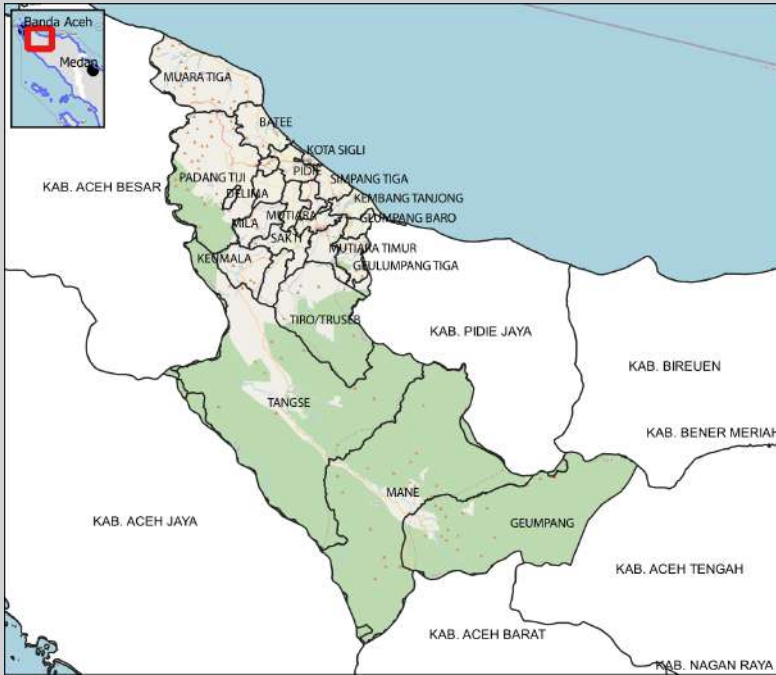
**0** FASILITAS KESEHATAN RUSAK

### DAMPAK KERUSAKAN AKIBAT BENCANA DI PIDIE JAYA 2021



# PROFIL KEBENCANAAN DAERAH

## PIDIE



### TOTAL RUMAH RUSAK

# 157 UNIT

### TOTAL FASILITAS RUSAK

# 0 UNIT



**90** RUMAH RUSAK BERAT



**16** RUMAH RUSAK SEDANG



**51** RUMAH RUSAK RINGAN



**0** FASILITAS KANTOR RUSAK



**4** JEMBATAN RUSAK

**0** FASILITAS JEMBATAN RUSAK

### DAMPAK KERUSAKAN AKIBAT BENCANA DI PIDIE 2021



**0** FASILITAS PENDIDIKAN RUSAK



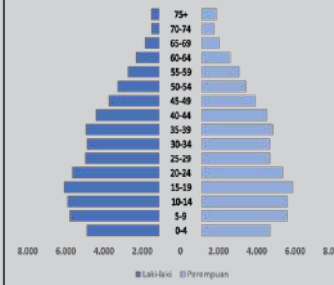
**0** FASILITAS KESEHATAN RUSAK



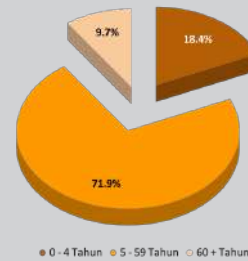
**0** FASILITAS PERIBADATAN RUSAK

**0** FASILITAS KESEHATAN RUSAK

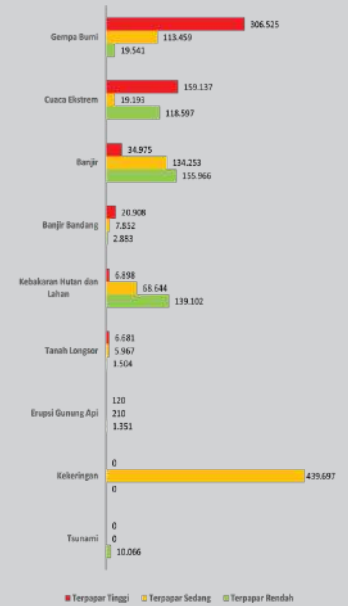
### PIRAMIDA PENDUDUK




### PENDUDUK TERPAPAR BERDASAR UMUR



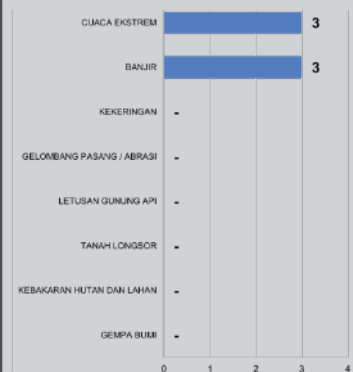
### PENDUDUK TERPAPAR BENCANA



### KORBAN MD, LUKA & MENGGUSI

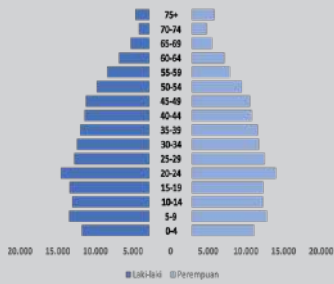


### JUMLAH KEJADIAN BENCANA





### PIRAMIDA PENDUKUK



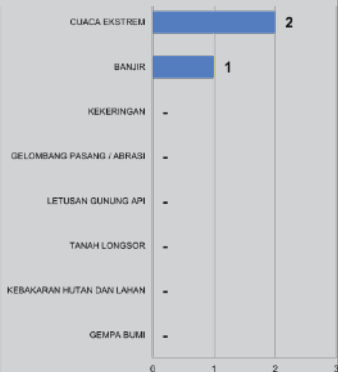
### PENDUKUK TERPAKAR BERDASAR UMUR



### PENDUKUK TERPAKAR BENCANA



### JUMLAH KEJADIAN BENCANA



### KORBAN MD, LUKA & MENGGUSI



### TOTAL RUMAH RUSAK

4 UNIT

### TOTAL FASILITAS RUSAK

0 UNIT



0 RUMAH RUSAK BERAT



3 RUMAH RUSAK SEDANG



1 RUMAH RUSAK RINGAN

### DAMPAK KERUSAKAN AKIBAT BENCANA DI SIMEULUE 2021



0 FASILITAS KANTOR RUSAK



0 FASILITAS JEMBATAN RUSAK



0 FASILITAS PENDIDIKAN RUSAK



0 FASILITAS PERIBADATAN RUSAK



0 FASILITAS KESEHATAN RUSAK



# PROFIL KEBENCANAAN DAERAH PROVINSI SUMATERA UTARA



TOTAL RUMAH RUSAK  
**2.144** UNIT

TOTAL FASILITAS RUSAK  
**98** UNIT



**318** RUMAH RUSAK BERAT



**164** RUMAH RUSAK SEDANG



**1.662** RUMAH RUSAK RINGAN



**3** FASILITAS KANTOR RUSAK



**28** FASILITAS JEMBATAN RUSAK



**38** FASILITAS PENDIDIKAN RUSAK



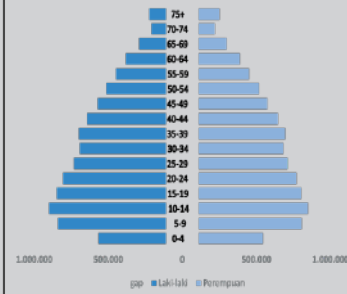
**28** FASILITAS PERIBADATAN RUSAK



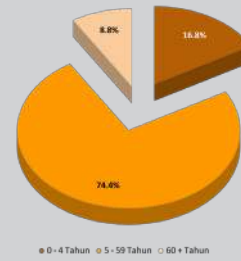
**1** FASILITAS KESEHATAN RUSAK

**DAMPAK KERUSAKAN AKIBAT BENCANA DI PROVINSI SUMATERA UTARA 2021**

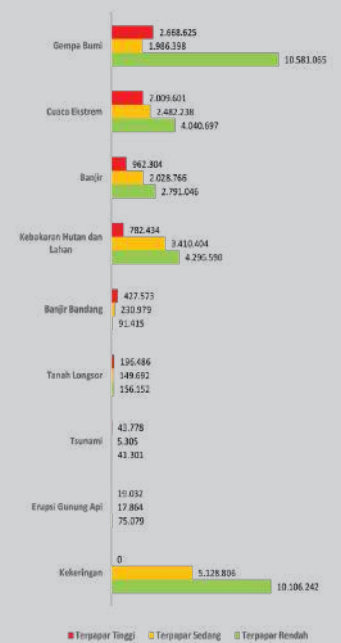
## PIRAMIDA PENDUDUK



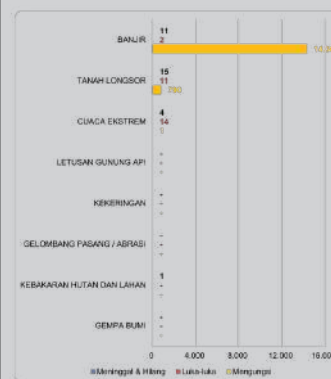
## PENDUDUK TERPAPAR BERDASAR UMUR



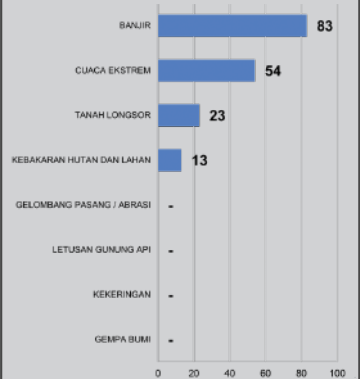
## PENDUDUK TERPAPAR BENCANA



## KORBAN MD, LUKA & MENGGUNGI



## JUMLAH KEJADIAN BENCANA







# PROFIL KEBENCANAAN DAERAH ASAHAN



TOTAL RUMAH RUSAK  
**7** UNIT

TOTAL FASILITAS RUSAK  
**42** UNIT



**0** RUMAH RUSAK BERAT



**0** RUMAH RUSAK SEDANG



**7** RUMAH RUSAK RINGAN



**3** FASILITAS KANTOR RUSAK



**4** FASILITAS JEMBATAN RUSAK

**DAMPAK KERUSAKAN AKIBAT BENCANA DI ASAHAN 2021**



**16** FASILITAS PENDIDIKAN RUSAK

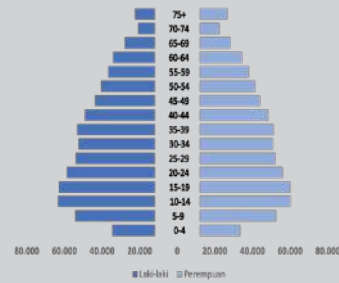


**19** FASILITAS PERIBADATAN RUSAK

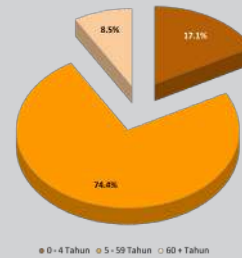


**0** FASILITAS KESEHATAN RUSAK

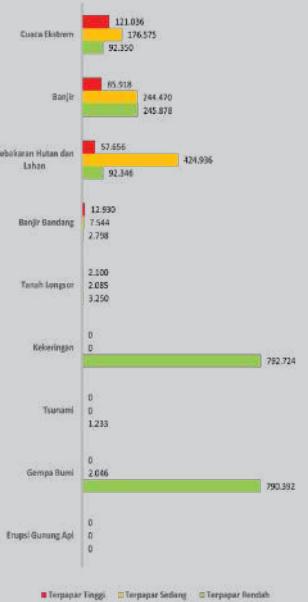
## PIRAMIDA PENDUDUK



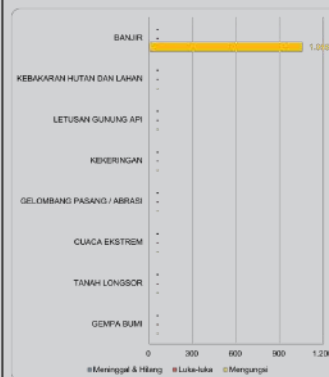
## PENDUDUK TERPAPAR BERDASAR UMUR



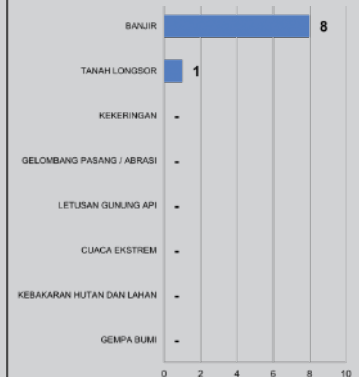
## PENDUDUK TERPAPAR BENCANA



## KORBAN MD, LUKA & MENGUNGSI

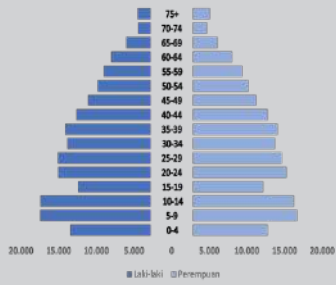


## JUMLAH KEJADIAN BENCANA





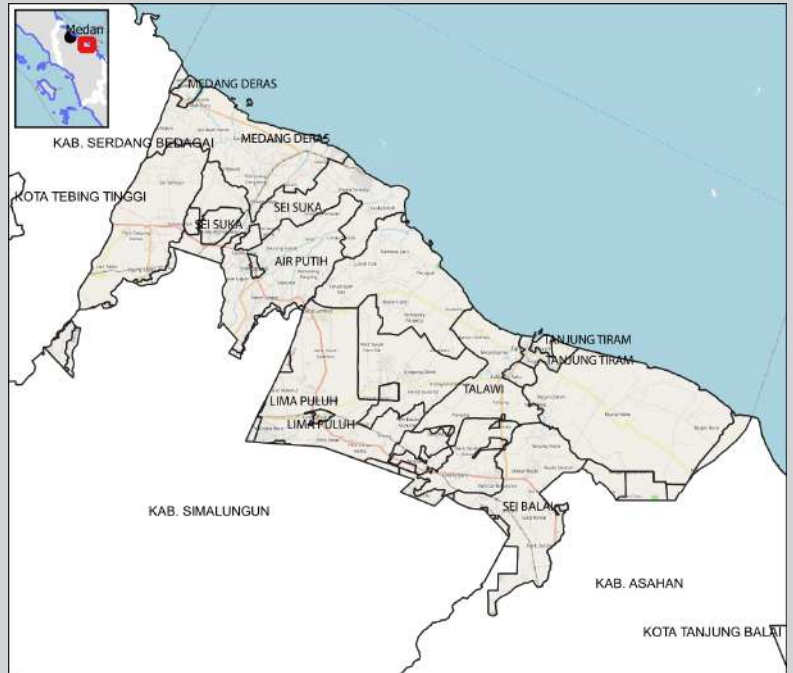
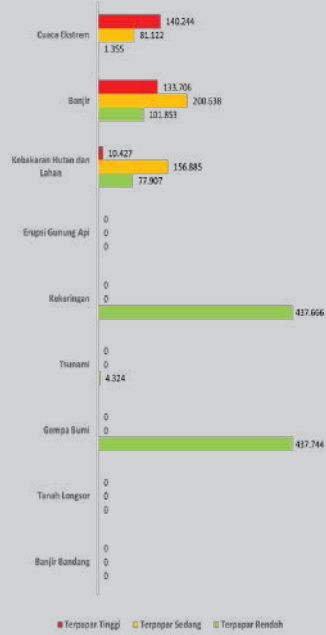
### PIRAMIDA PENDUDUK



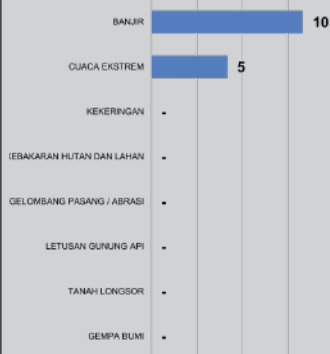
### PENDUDUK TERPAPAR BERDASAR UMUR



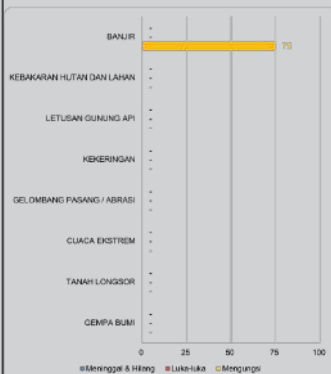
### PENDUDUK TERPAPAR BENCANA



### JUMLAH KEJADIAN BENCANA



### KORBAN MD, LUKA & MENGUNGSI



### TOTAL RUMAH RUSAK

**25** UNIT

### TOTAL FASILITAS RUSAK

**0** UNIT



**5** RUMAH RUSAK BERAT



**3** RUMAH RUSAK SEDANG



**17** RUMAH RUSAK RINGAN

### DAMPAK KERUSAKAN AKIBAT BENCANA DI BATU BARA 2021



**0** FASILITAS KANTOR RUSAK



**0** FASILITAS JEMBATAN RUSAK



**0** FASILITAS PENDIDIKAN RUSAK



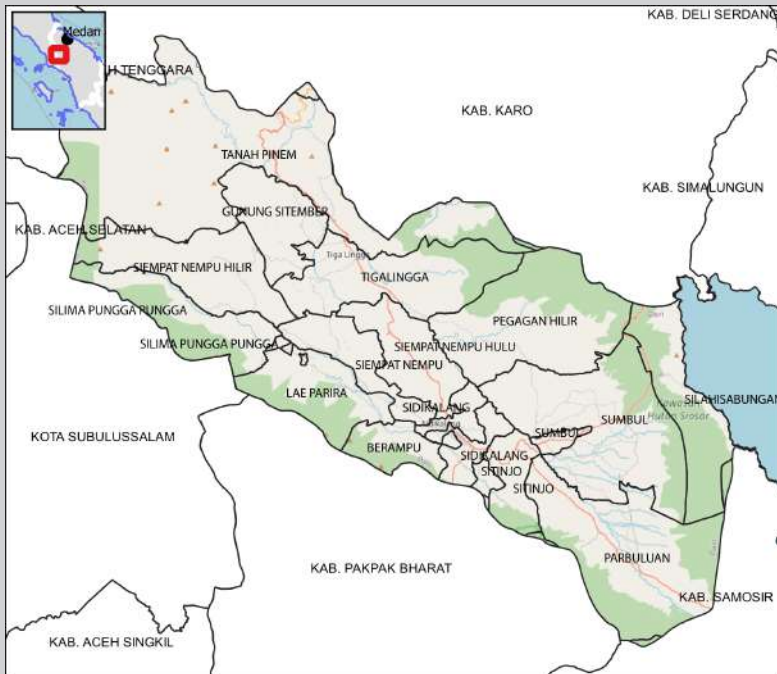
**0** FASILITAS PERIBADATAN RUSAK



**0** FASILITAS KESEHATAN RUSAK



# PROFIL KEBENCANAAN DAERAH DAIRI



TOTAL RUMAH RUSAK  
**19** UNIT

TOTAL FASILITAS RUSAK  
**0** UNIT



**0** RUMAH RUSAK BERAT



**5** RUMAH RUSAK SEDANG



**14** RUMAH RUSAK RINGAN



**0** FASILITAS KANTOR RUSAK



**4** FASILITAS JEMBATAN RUSAK

## DAMPAK KERUSAKAN AKIBAT BENCANA DI DAIRI 2021



**0** FASILITAS PENDIDIKAN RUSAK

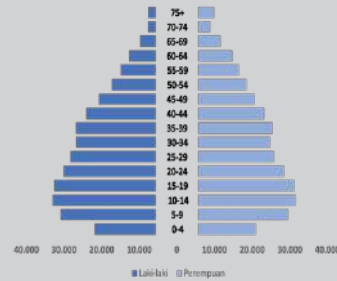


**0** FASILITAS PERIBADATAN RUSAK

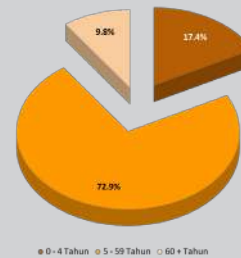


**0** FASILITAS KESEHATAN RUSAK

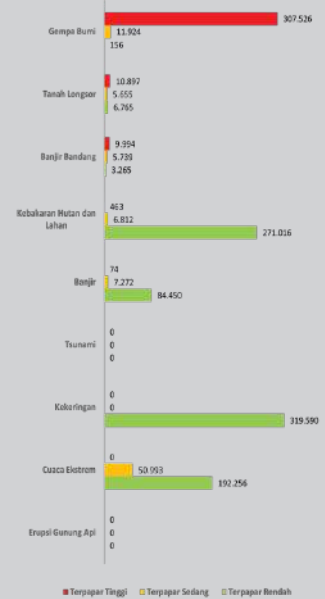
### PIRAMIDA PENDUDUK



### PENDUDUK TERPAPAR BERDASAR UMUR



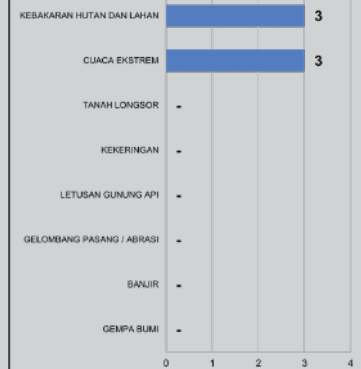
### PENDUDUK TERPAPAR BENCANA



### KORBAN MD, LUKA & MENGGUSI



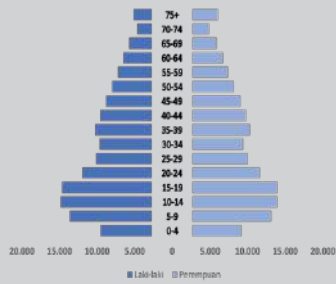
### JUMLAH KEJADIAN BENCANA



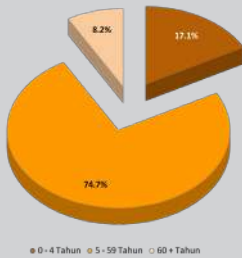




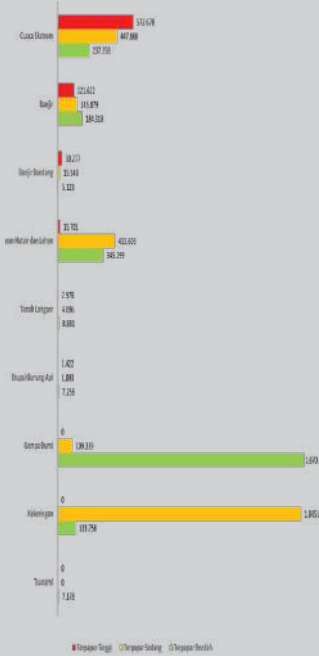
**PIRAMIDA PENDUK**



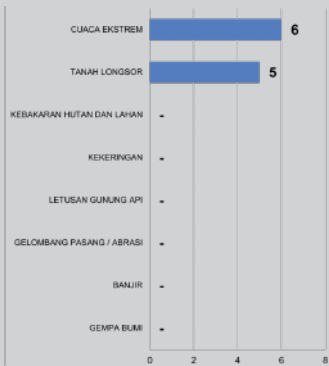
**PENDUK TERPAKAR BERDASAR UMUR**



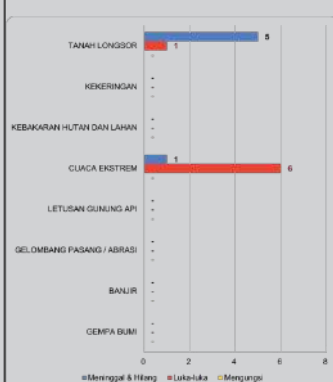
**PENDUK TERPAKAR BENCANA**



**JUMLAH KEJADIAN BENCANA**



**KORBAN MD, LUKA & MENGUNGI**



**TOTAL RUMAH RUSAK**

**345** UNIT

**TOTAL FASILITAS RUSAK**

**2** UNIT



**16** RUMAH RUSAK BERAT



**22** RUMAH RUSAK SEDANG



**307** RUMAH RUSAK RINGAN

**DAMPAK KERUSAKAN AKIBAT BENCANA DI DELI SERDANG 2021**



**0** FASILITAS KANTOR RUSAK



**0** FASILITAS JEMBATAN RUSAK



**0** FASILITAS PENDIDIKAN RUSAK



**2** FASILITAS PERIBADATAN RUSAK



**0** FASILITAS KESEHATAN RUSAK



# PROFIL KEBENCANAAN DAERAH HUMBANG HASUNDUTAN



TOTAL RUMAH RUSAK  
**1** UNIT

TOTAL FASILITAS RUSAK  
**0** UNIT



**0** RUMAH RUSAK BERAT



**0** RUMAH RUSAK SEDANG



**1** RUMAH RUSAK RINGAN



**0** FASILITAS KANTOR RUSAK



**0** FASILITAS JEMBATAN RUSAK

**DAMPAK KERUSAKAN AKIBAT BENCANA DI HUMBANG HASUNDUTAN 2021**



**0** FASILITAS PENDIDIKAN RUSAK

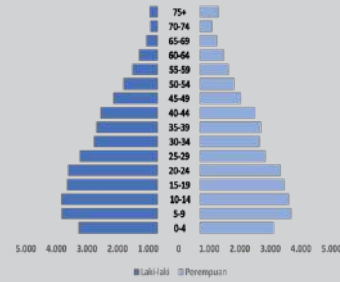


**0** FASILITAS PERIBADATAN RUSAK

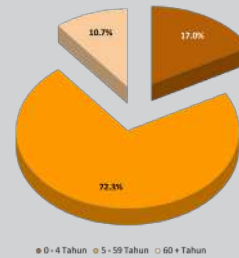


**0** FASILITAS KESEHATAN RUSAK

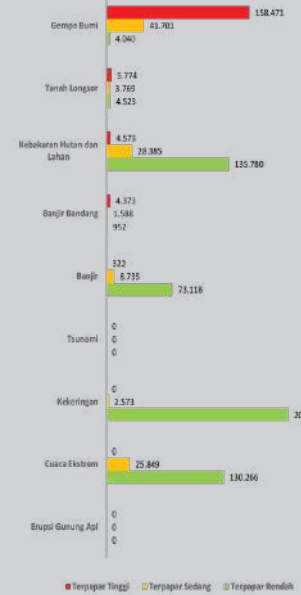
## PIRAMIDA PENDUDUK




## PENDUDUK TERPAPAR BERDASAR UMUR



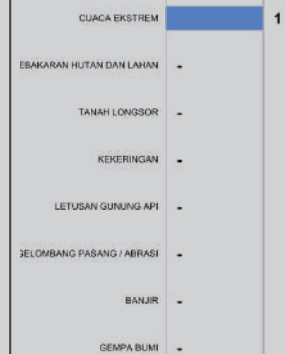
## PENDUDUK TERPAPAR BENCANA

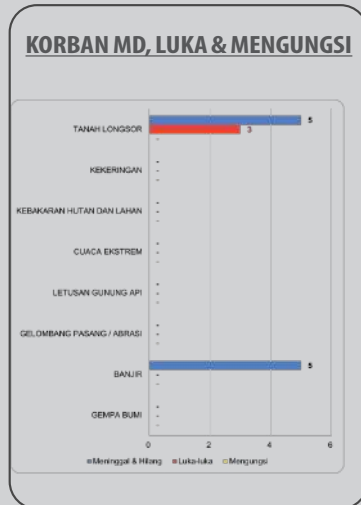
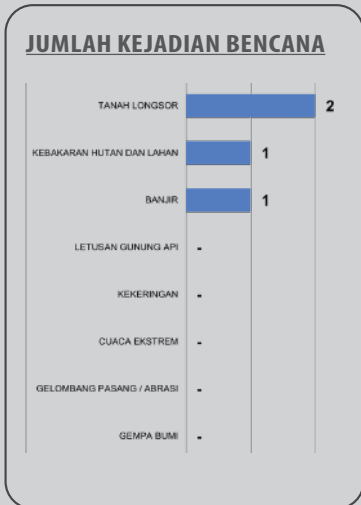
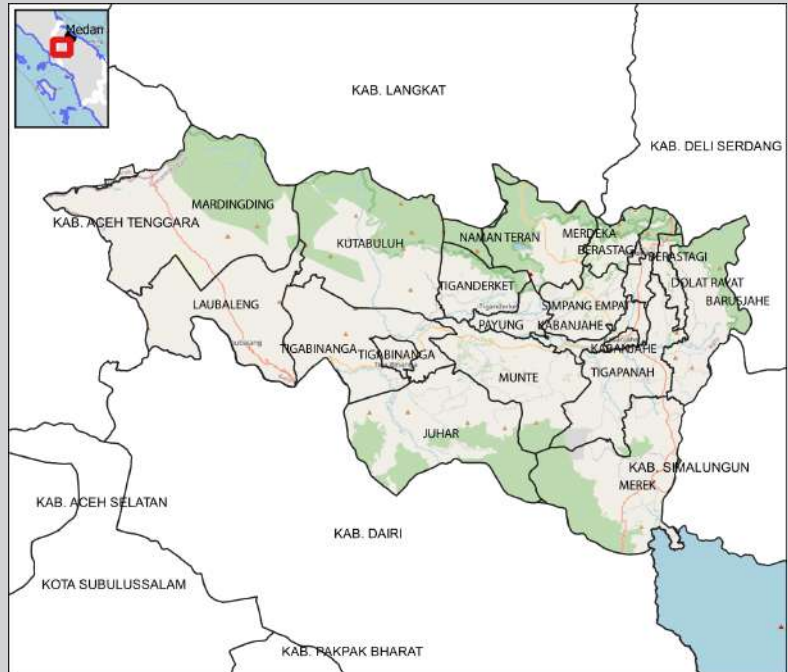
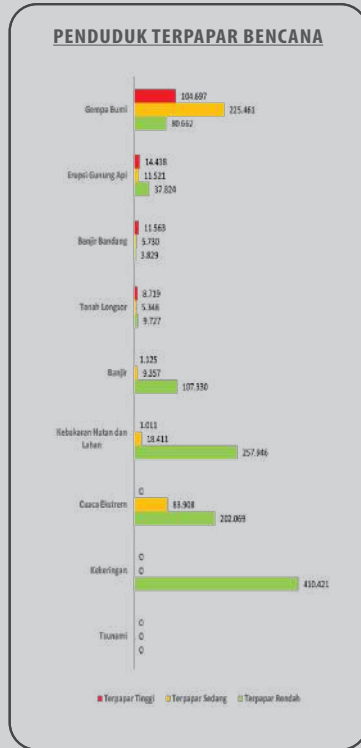
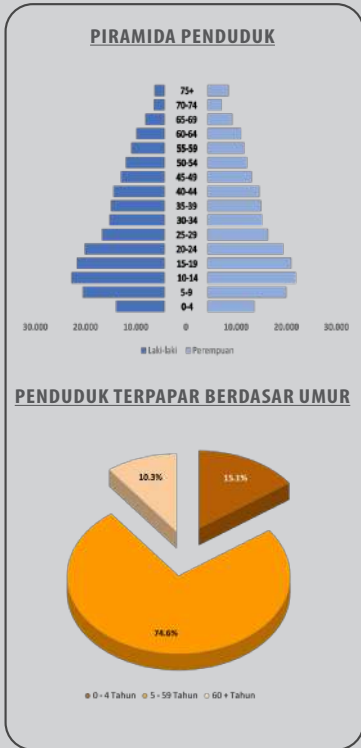


## KORBAN MD, LUKA & MENGGUNGI



## JUMLAH KEJADIAN BENCANA





TOTAL RUMAH RUSAK

**4** UNIT

TOTAL FASILITAS RUSAK

**0** UNIT



**4** RUMAH RUSAK BERAT



**0** RUMAH RUSAK SEDANG



**0** RUMAH RUSAK RINGAN

**DAMPAK KERUSAKAN AKIBAT BENCANA DI KARO 2021**



**0** FASILITAS KANTOR RUSAK



**0** FASILITAS JEMBATAN RUSAK



**0** FASILITAS PENDIDIKAN RUSAK



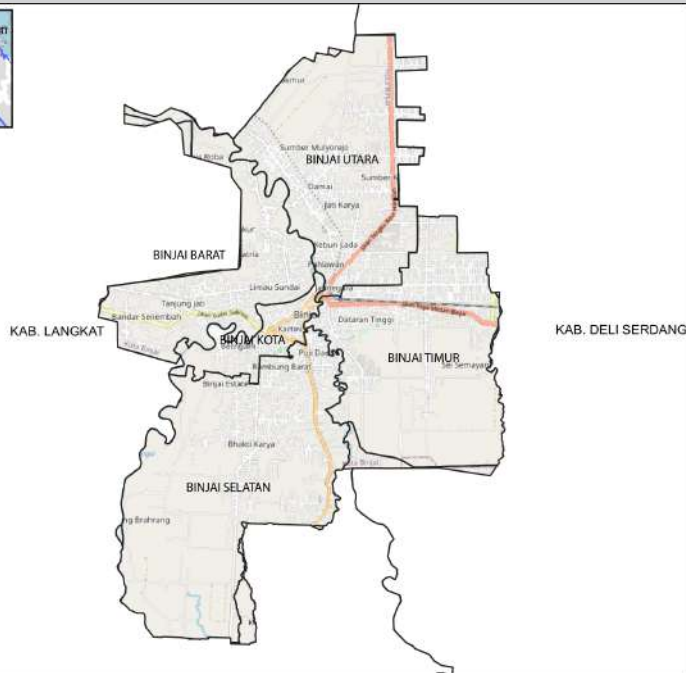
**0** FASILITAS PERIBADATAN RUSAK



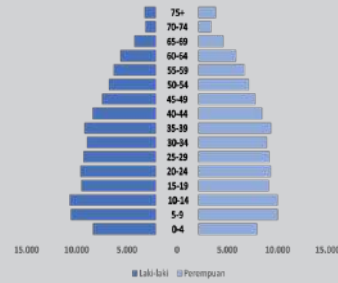
**0** FASILITAS KESEHATAN RUSAK



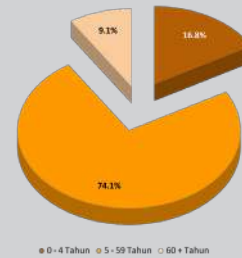
# PROFIL KEBENCANAAN DAERAH KOTA BINJAI



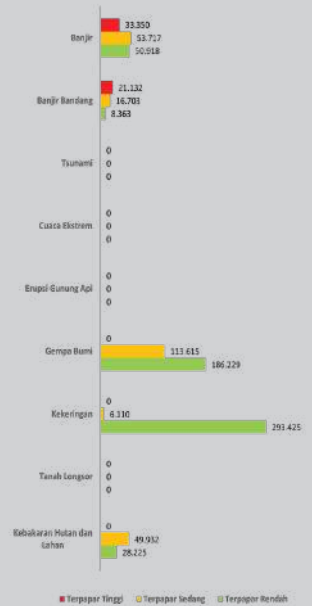
## PIRAMIDA PENDUDUK



## PENDUDUK TERPAPAR BERDASAR UMUR



## PENDUDUK TERPAPAR BENCANA



## TOTAL RUMAH RUSAK

**14** UNIT

## TOTAL FASILITAS RUSAK

**0** UNIT



**2** RUMAH RUSAK BERAT



**0** RUMAH RUSAK SEDANG



**12** RUMAH RUSAK RINGAN



**0** FASILITAS KANTOR RUSAK



**4** FASILITAS JEMBATAN RUSAK



## DAMPAK KERUSAKAN AKIBAT BENCANA DI KOTA BINJAI 2021



**0** FASILITAS PENDIDIKAN RUSAK



**0** FASILITAS PERIBADATAN RUSAK

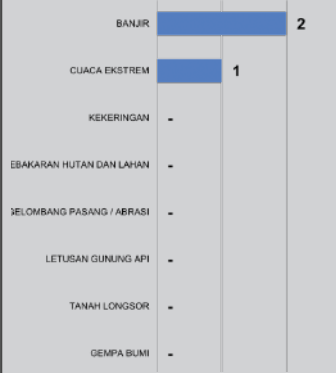


**0** FASILITAS KESEHATAN RUSAK

## KORBAN MD, LUKA & MENGGUSI



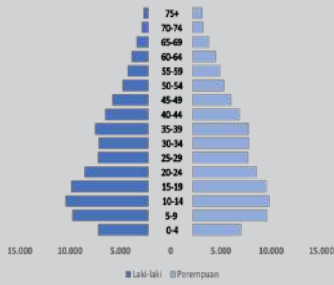
## JUMLAH KEJADIAN BENCANA



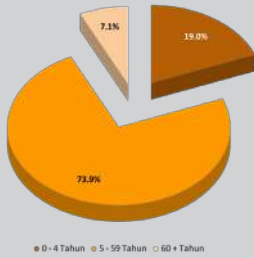
# PROFIL KEBENCANAAN DAERAH KOTA GUNUNG SITOLI



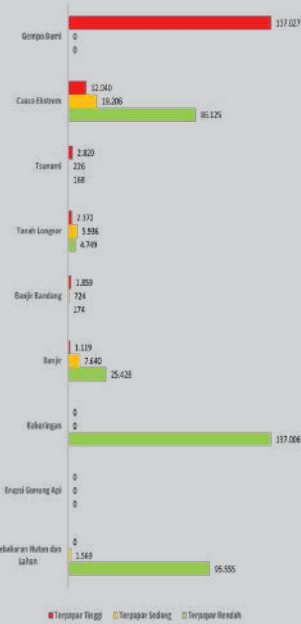
## PIRAMIDA PENDUKUK




## PENDUKUK TERPAPAR BERDASAR UMUR



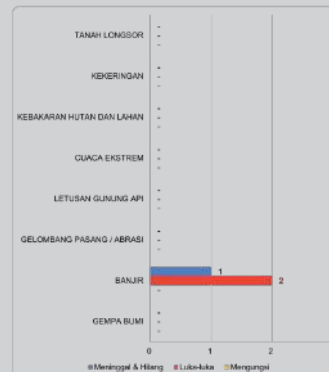
## PENDUKUK TERPAPAR BENCANA



## JUMLAH KEJADIAN BENCANA



## KORBAN MD, LUKA & MENGUNGSI



## TOTAL RUMAH RUSAK

27 UNIT

## TOTAL FASILITAS RUSAK

0 UNIT



22 RUMAH RUSAK BERAT



0 RUMAH RUSAK SEDANG



5 RUMAH RUSAK RINGAN

## DAMPAK KERUSAKAN AKIBAT BENCANA DI KOTA GUNUNG SITOLI 2021



0 FASILITAS KANTOR RUSAK



0 FASILITAS JEMBATAN RUSAK



0 FASILITAS PENDIDIKAN RUSAK



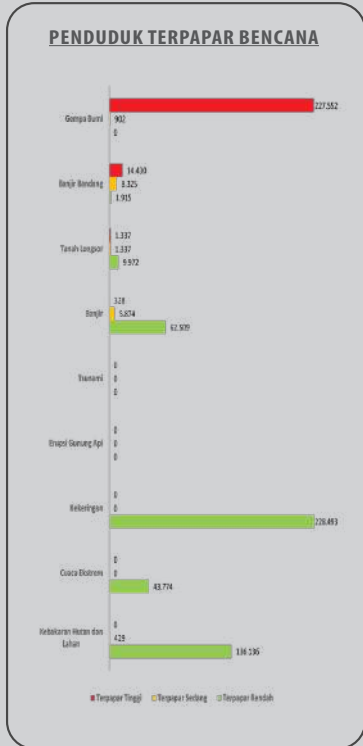
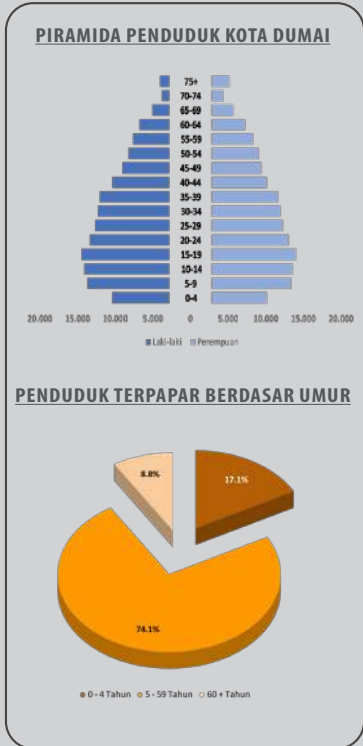
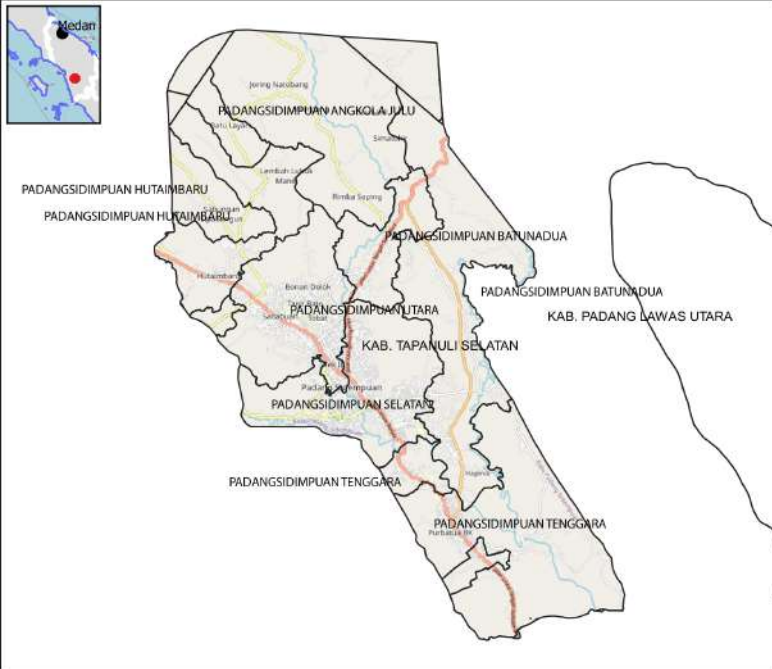
0 FASILITAS PERIBADATAN RUSAK



0 FASILITAS KESEHATAN RUSAK



# PROFIL KEBENCANAAN DAERAH KOTA PADANG SIDEMPUAN



TOTAL RUMAH RUSAK  
**2** UNIT

TOTAL FASILITAS RUSAK  
**5** UNIT



**1** RUMAH RUSAK BERAT



**0** RUMAH RUSAK SEDANG



**1** RUMAH RUSAK RINGAN



**0** FASILITAS KANTOR RUSAK



**4** FASILITAS JEMBATAN RUSAK

**3** FASILITAS JEMBATAN RUSAK

### DAMPAK KERUSAKAN AKIBAT BENCANA DI KOTA PADANG SIDEMPUAN 2021



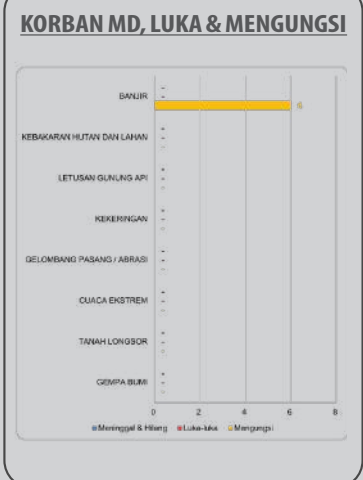
**0** FASILITAS PENDIDIKAN RUSAK



**2** FASILITAS PERIBADATAN RUSAK



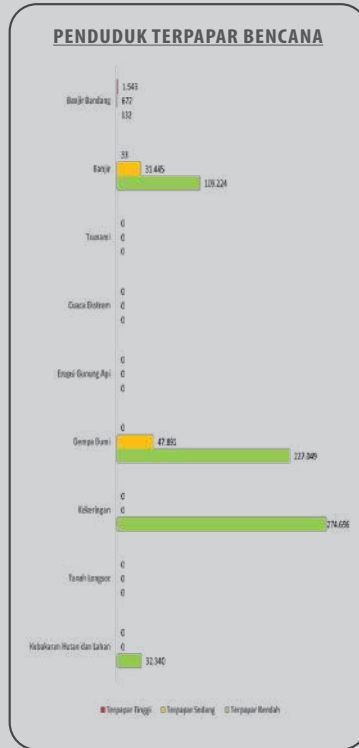
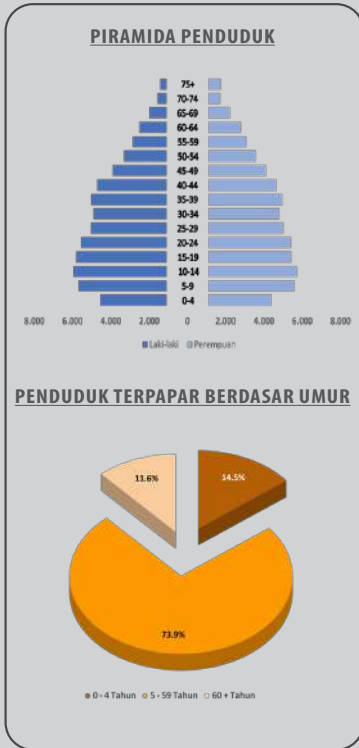


**0** FASILITAS KESEHATAN RUSAK





# KOTA PEMATANG SIANTAR



TOTAL RUMAH RUSAK

0 UNIT

TOTAL FASILITAS RUSAK

0 UNIT



0 RUMAH RUSAK BERAT



0 RUMAH RUSAK SEDANG



0 RUMAH RUSAK RINGAN

DAMPAK KERUSAKAN AKIBAT BENCANA DI KOTA PEMATANG SIANTAR 2021



0 FASILITAS RUSAK KANTOR



0 FASILITAS RUSAK JEMBATAN



0 FASILITAS RUSAK PENDIDIKAN



0 FASILITAS RUSAK PERIBADATAN



0 FASILITAS RUSAK KESEHATAN



# PROFIL KEBENCANAAN DAERAH KOTA SIBOLGA



## TOTAL RUMAH RUSAK

**7** UNIT

## TOTAL FASILITAS RUSAK

**0** UNIT



**0** RUMAH RUSAK BERAT



**0** RUMAH RUSAK SEDANG



**7** RUMAH RUSAK RINGAN



**0** FASILITAS KANTOR RUSAK



**0** FASILITAS JEMBATAN RUSAK

## DAMPAK KERUSAKAN AKIBAT BENCANA DI KOTA SIBOLGA 2021



**0** FASILITAS PENDIDIKAN RUSAK

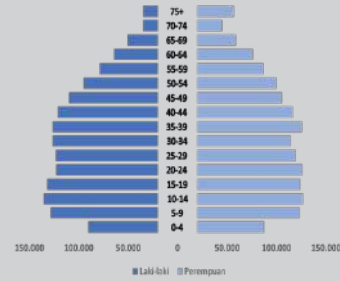


**0** FASILITAS PERIBADATAN RUSAK

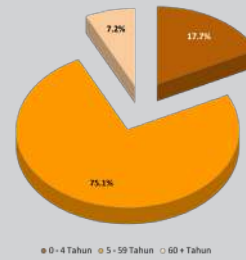


**0** FASILITAS KESEHATAN RUSAK

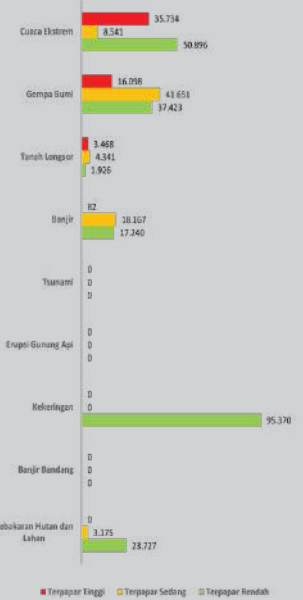
## PIRAMIDA PENDUDUK



## PENDUDUK TERPAPAR BERDASAR UMUR




## PENDUDUK TERPAPAR BENCANA



## KORBAN MD, LUKA & MENGUNGSI



## JUMLAH KEJADIAN BENCANA

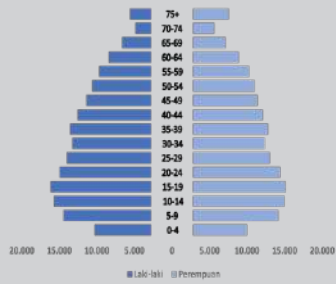




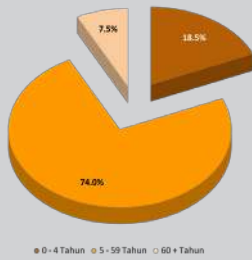
# PROFIL KEBENCANAAN DAERAH KOTA TANJUNG BALAI



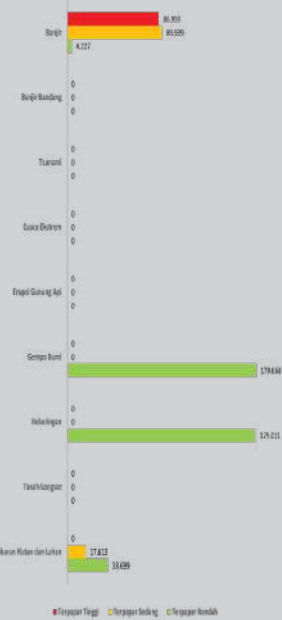
## PIRAMIDA PENDUDUK



## PENDUDUK TERPAPAR BERDASAR UMUR




## PENDUDUK TERPAPAR BENCANA



## JUMLAH KEJADIAN BENCANA



## KORBAN MD, LUKA & MENGUNGSI



## TOTAL RUMAH RUSAK

6 UNIT

## TOTAL FASILITAS RUSAK

0 UNIT



6 RUMAH RUSAK BERAT



0 RUMAH RUSAK SEDANG



0 RUMAH RUSAK RINGAN

## DAMPAK KERUSAKAN AKIBAT BENCANA DI KOTA TANJUNG BALAI 2021



0 FASILITAS KANTOR RUSAK



0 FASILITAS JEMBATAN RUSAK



0 FASILITAS PENDIDIKAN RUSAK



0 FASILITAS PERIBADATAN RUSAK



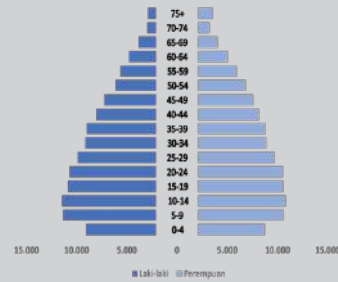
0 FASILITAS KESEHATAN RUSAK



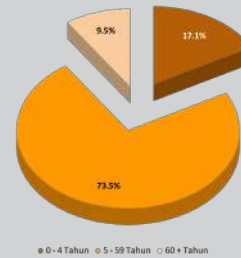
# PROFIL KEBENCANAAN DAERAH KOTA TEBING TINGGI



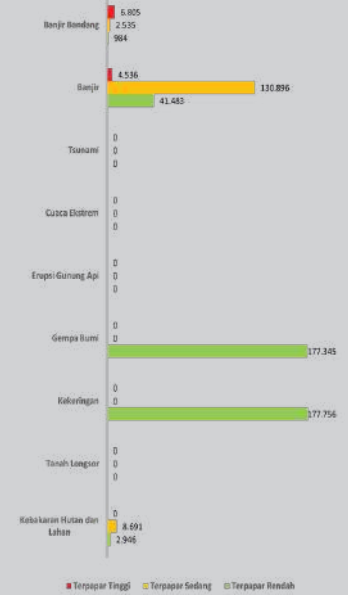
## PIRAMIDA PENDUDUK



## PENDUDUK TERPAPAR BERDASAR UMUR



## PENDUDUK TERPAPAR BENCANA



## TOTAL RUMAH RUSAK

0 UNIT

## TOTAL FASILITAS RUSAK

0 UNIT



0 RUMAH RUSAK BERAT



0 RUMAH RUSAK SEDANG



0 RUMAH RUSAK RINGAN



0 FASILITAS KANTOR RUSAK



0 FASILITAS JEMBATAN RUSAK

## DAMPAK KERUSAKAN AKIBAT BENCANA DI KOTA TEBING TINGGI 2021



0 FASILITAS PENDIDIKAN RUSAK




0 FASILITAS PERIBADATAN RUSAK



0 FASILITAS KESEHATAN RUSAK



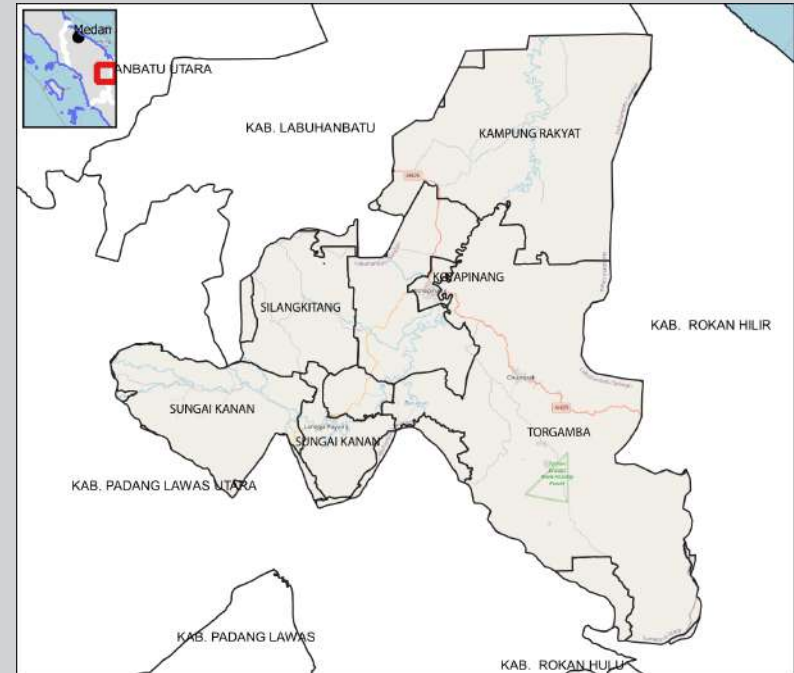
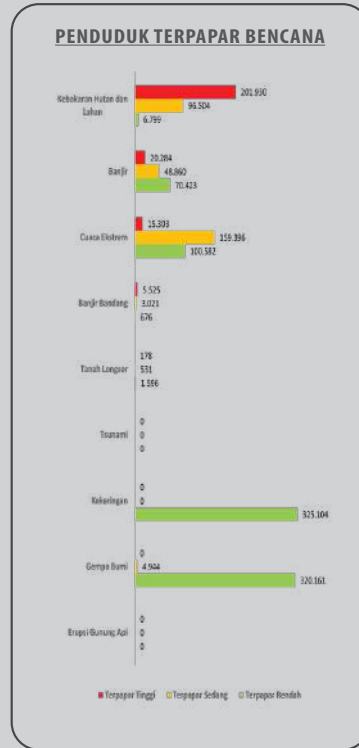
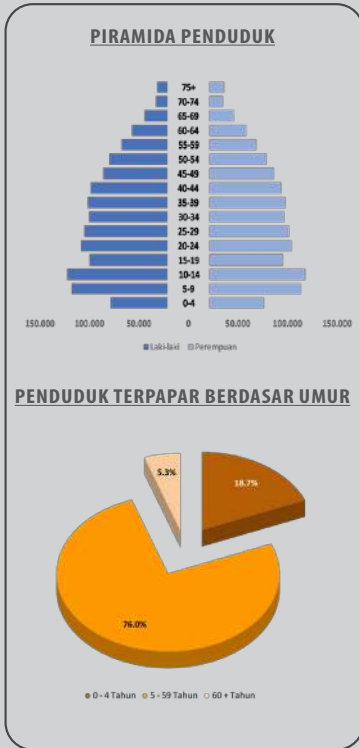
## KORBAN MD, LUKA & MENGGUGI



## JUMLAH KEJADIAN BENCANA



# PROFIL KEBENCANAAN DAERAH LABUHAN BATU SELATAN



## TOTAL RUMAH RUSAK

0 UNIT

## TOTAL FASILITAS RUSAK

0 UNIT



0 RUMAH RUSAK BERAT



0 RUMAH RUSAK SEDANG



0 RUMAH RUSAK RINGAN

## DAMPAK KERUSAKAN AKIBAT BENCANA DI LABUHAN BATU SELATAN 2021



0 FASILITAS KANTOR RUSAK



0 FASILITAS JEMBATAN RUSAK



0 FASILITAS PENDIDIKAN RUSAK



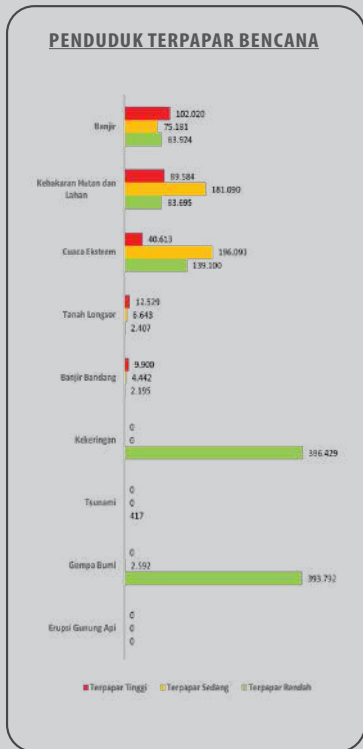
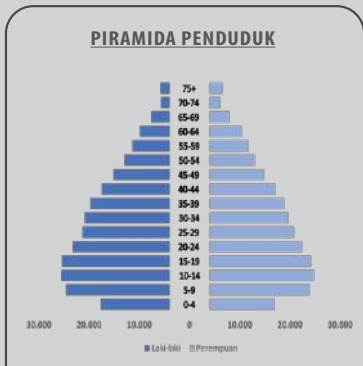
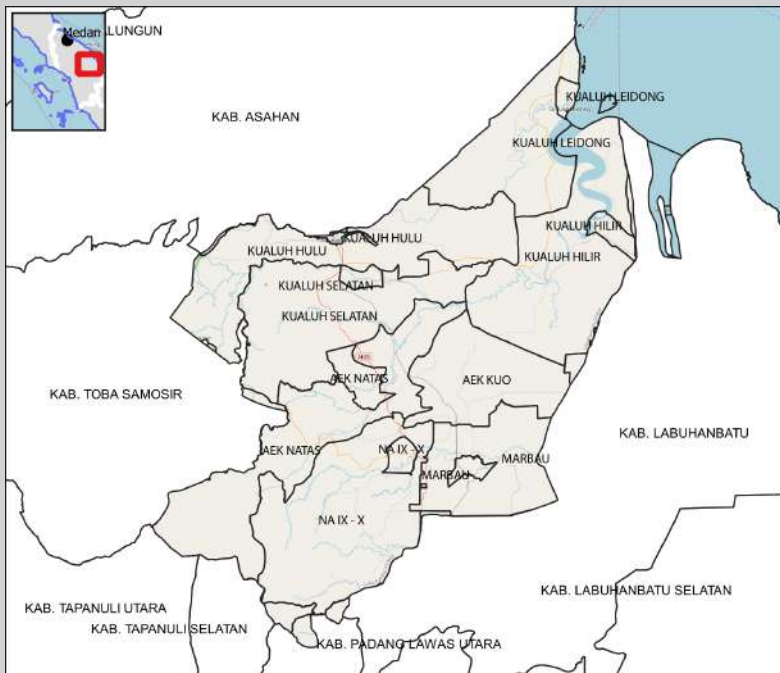
0 FASILITAS PERIBADATAN RUSAK



0 FASILITAS KESEHATAN RUSAK



# PROFIL KEBENCANAAN DAERAH LABUHAN BATU UTARA




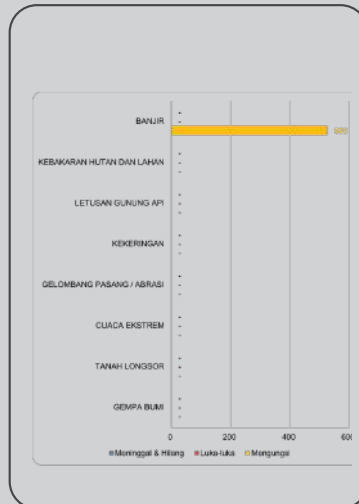
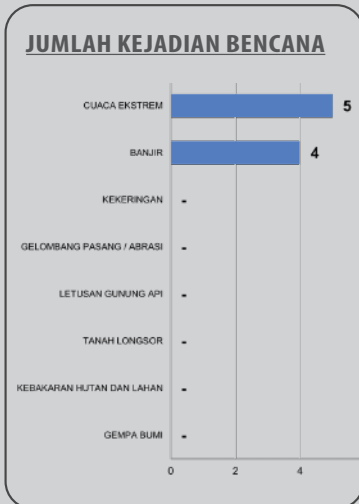
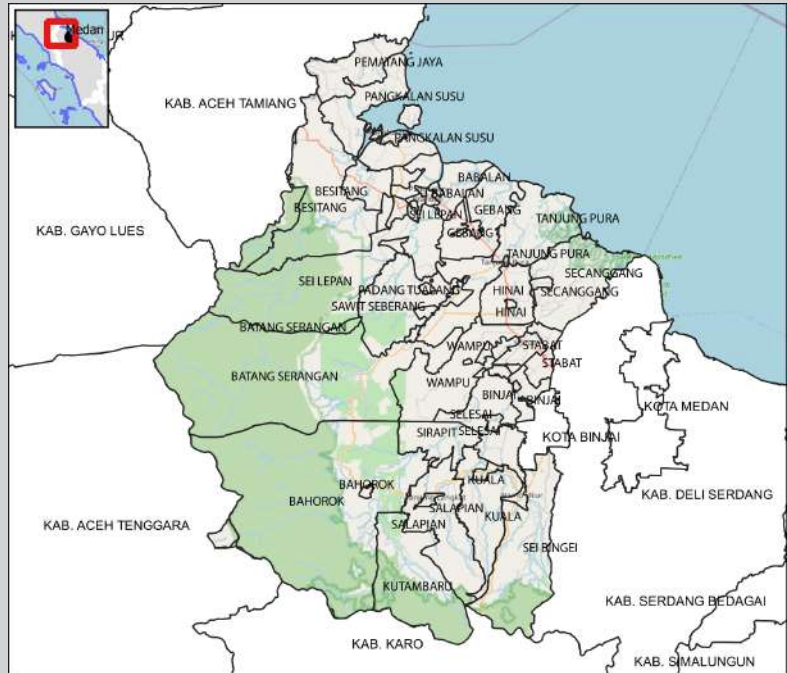
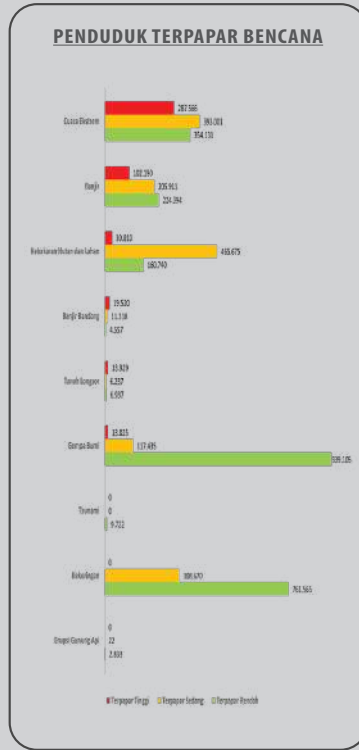
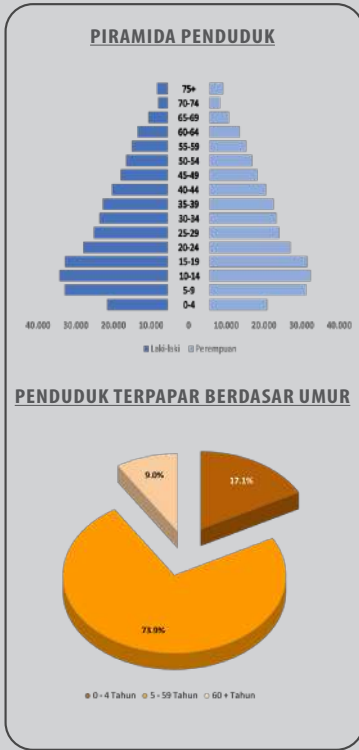
TOTAL RUMAH RUSAK  
**5** UNIT

TOTAL FASILITAS RUSAK  
**1** UNIT

<b>1</b> RUMAH RUSAK BERAT	<b>0</b> RUMAH RUSAK SEDANG	<b>4</b> RUMAH RUSAK RINGAN
<b>0</b> FASILITAS KANTOR RUSAK	<b>1</b> FASILITAS JEMBATAN RUSAK	
<b>0</b> FASILITAS PENDIDIKAN RUSAK	<b>0</b> FASILITAS PERIBADATAN RUSAK	<b>0</b> FASILITAS KESEHATAN RUSAK

## DAMPAK KERUSAKAN AKIBAT BENCANA DI LABUHAN BATU UTARA 2021





### TOTAL RUMAH RUSAK

**195** UNIT

### TOTAL FASILITAS RUSAK

**0** UNIT



**62** RUMAH RUSAK BERAT



**64** RUMAH RUSAK SEDANG



**69** RUMAH RUSAK RINGAN

### DAMPAK KERUSAKAN AKIBAT BENCANA DI LANGKAT 2021



**0** FASILITAS KANTOR RUSAK



**0** FASILITAS JEMBATAN RUSAK



**0** FASILITAS PENDIDIKAN RUSAK



**0** FASILITAS PERIBADATAN RUSAK

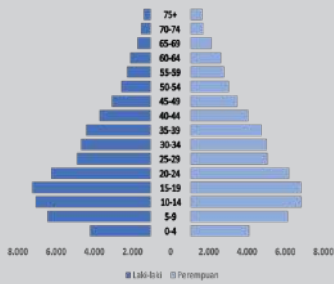


**0** FASILITAS KESEHATAN RUSAK





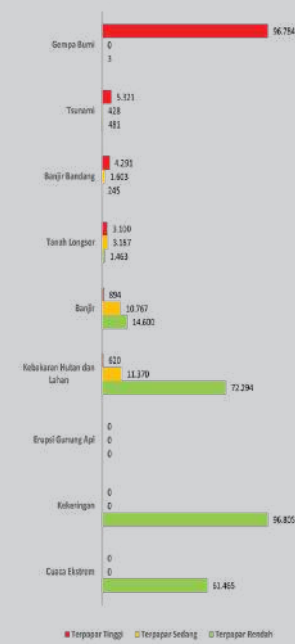
### PIRAMIDA PENDUDUK KOTA DUMAI



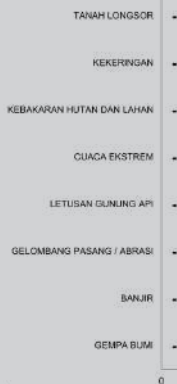
### PENDUDUK TERPAKAR BERDASAR UMUR



### PENDUDUK TERPAKAR BENCANA



### JUMLAH KEJADIAN BENCANA



### KORBAN MD, LUKA & MENGUNGSI



### TOTAL RUMAH RUSAK

0 UNIT

### TOTAL FASILITAS RUSAK

0 UNIT



0 RUMAH RUSAK BERAT



0 RUMAH RUSAK SEDANG



0 RUMAH RUSAK RINGAN

### DAMPAK KERUSAKAN AKIBAT BENCANA DI NIAS BARAT 2021



0 FASILITAS KANTOR RUSAK



0 FASILITAS JEMBATAN RUSAK



0 FASILITAS PENDIDIKAN RUSAK



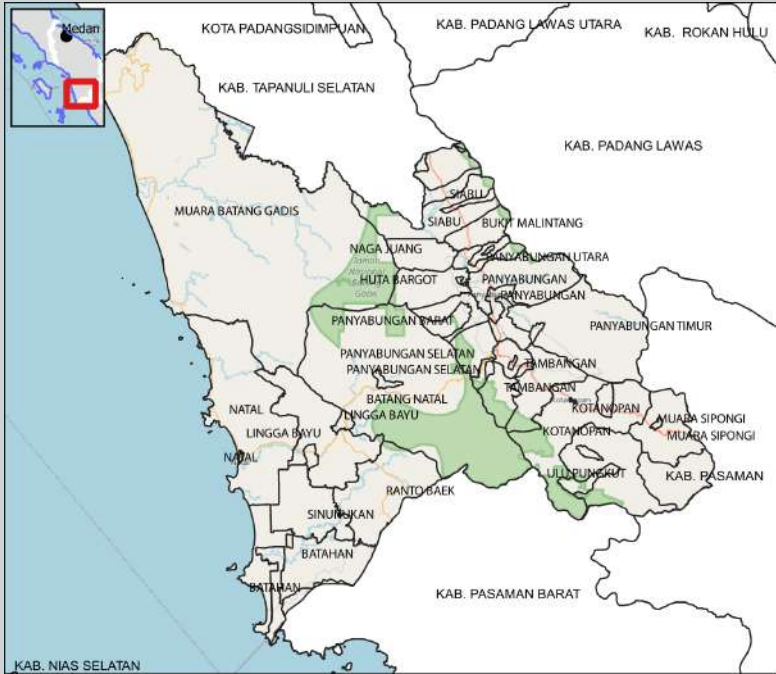
0 FASILITAS PERIBADATAN RUSAK



0 FASILITAS KESEHATAN RUSAK



# PROFIL KEBENCANAAN DAERAH MANDAILING NATAL



TOTAL RUMAH RUSAK  
**106** UNIT

TOTAL FASILITAS RUSAK  
**24** UNIT



**36** RUMAH RUSAK BERAT



**0** RUMAH RUSAK SEDANG



**70** RUMAH RUSAK RINGAN



**0** FASILITAS KANTOR RUSAK



**10** FASILITAS JEMBATAN RUSAK

**DAMPAK KERUSAKAN AKIBAT BENCANA DI MANDAILING NATAL 2021**



**12** FASILITAS PENDIDIKAN RUSAK

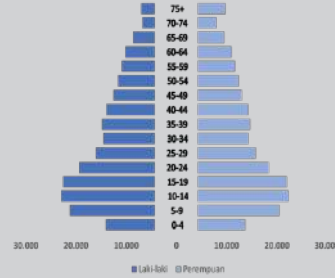


**2** FASILITAS PERIBADATAN RUSAK

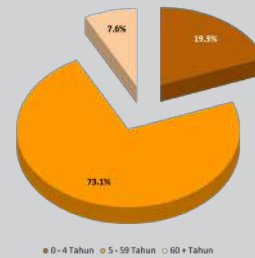


**0** FASILITAS KESEHATAN RUSAK

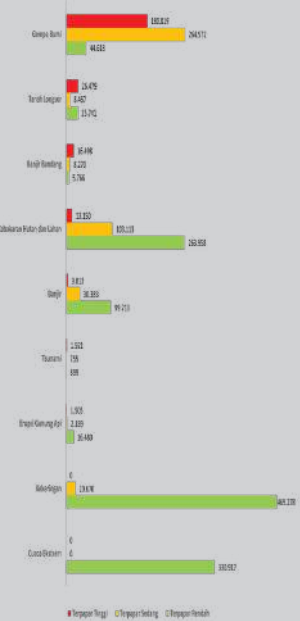
## PIRAMIDA PENDUKUK



## PENDUKUK TERPAPAR BERDASAR UMUR



## PENDUKUK TERPAPAR BENCANA



## KORBAN MD, LUKA & MENGGUSI



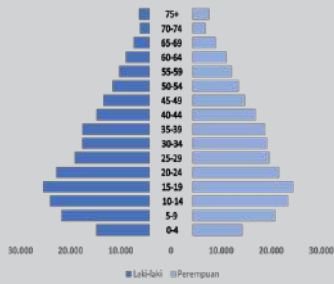
## JUMLAH KEJADIAN BENCANA



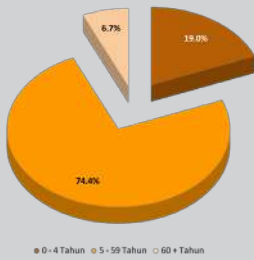




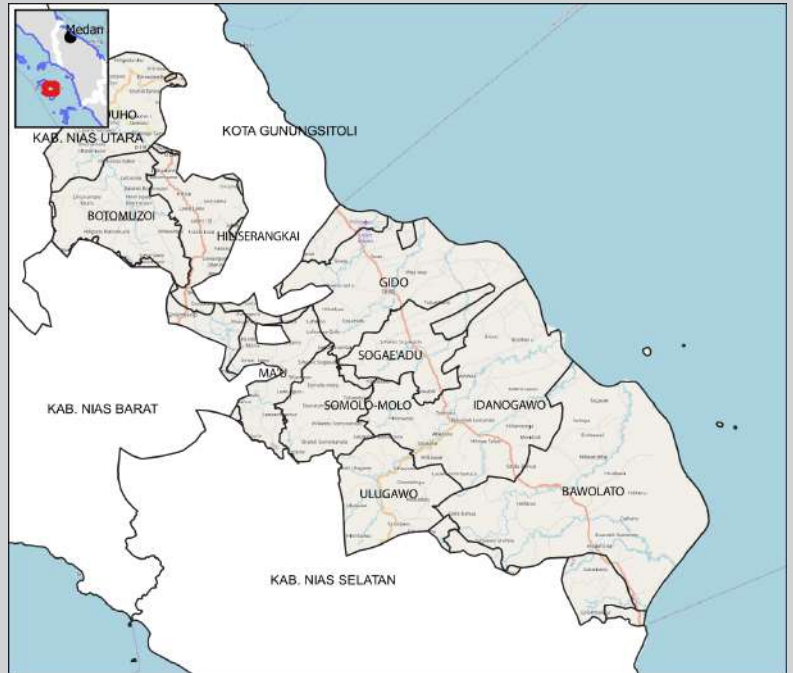
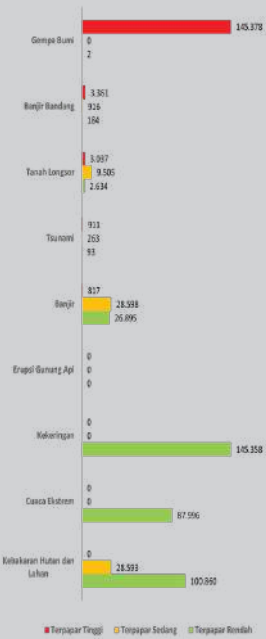
**PIRAMIDA PENDUDUK**



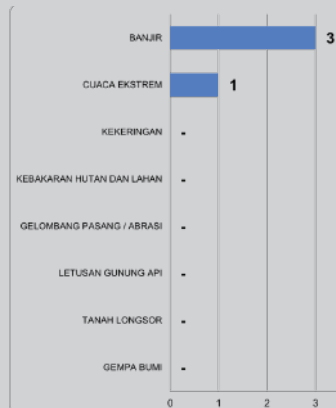
**PENDUDUK TERPAPAR BERDASAR UMUR**



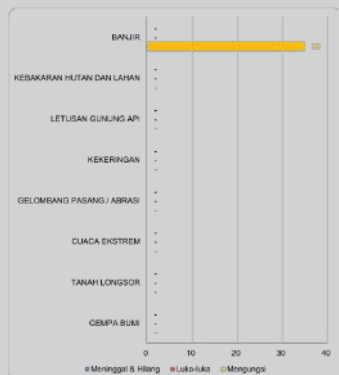
**PENDUDUK TERPAPAR BENCANA**



**JUMLAH KEJADIAN BENCANA**



**KORBAN MD, LUKA & MENGUNGSI**



**TOTAL RUMAH RUSAK**

**1** UNIT

**TOTAL FASILITAS RUSAK**

**0** UNIT



**0** RUMAH RUSAK BERAT



**0** RUMAH RUSAK SEDANG



**1** RUMAH RUSAK RINGAN

**DAMPAK KERUSAKAN AKIBAT BENCANA DI NIAS 2021**



**0** FASILITAS KANTOR RUSAK



**0** FASILITAS JEMBATAN RUSAK



**0** FASILITAS PENDIDIKAN RUSAK



**0** FASILITAS PERIBADATAN RUSAK


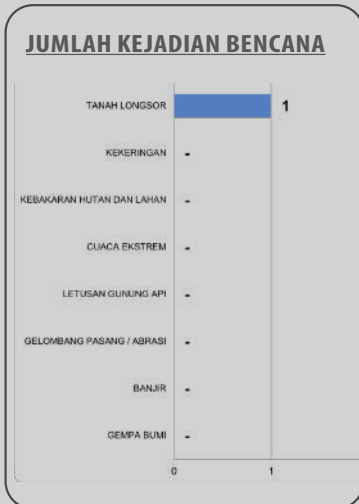
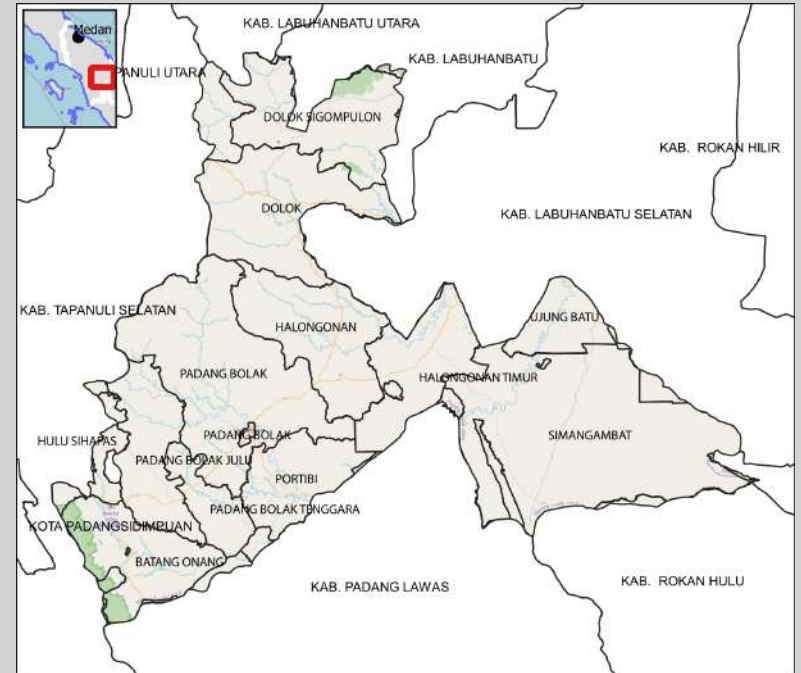
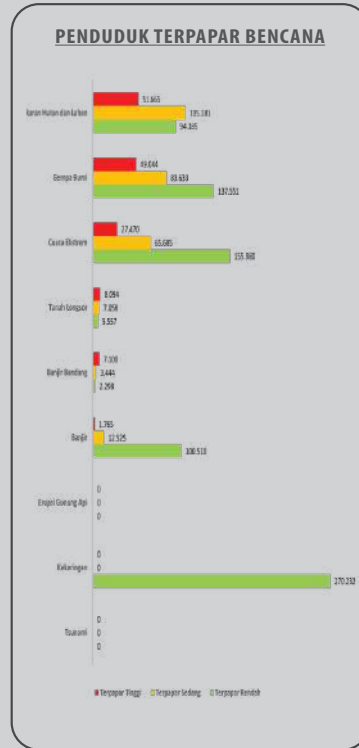


**0** FASILITAS KESEHATAN RUSAK





# PADANG LAWAS UTARA



TOTAL RUMAH RUSAK

0 UNIT

TOTAL FASILITAS RUSAK

0 UNIT



0 RUMAH RUSAK BERAT



0 RUMAH RUSAK SEDANG



0 RUMAH RUSAK RINGAN

DAMPAK KERUSAKAN AKIBAT BENCANA DI PADANG LAWAS UTARA 2021



0 FASILITAS KANTOR RUSAK



0 FASILITAS JEMBATAN RUSAK



0 FASILITAS PENDIDIKAN RUSAK



0 FASILITAS PERIBADATAN RUSAK



0 FASILITAS KESEHATAN RUSAK



# PROFIL KEBENCANAAN DAERAH NIAS UTARA



## TOTAL RUMAH RUSAK

**1** UNIT

## TOTAL FASILITAS RUSAK

**13** UNIT



**0** RUMAH RUSAK BERAT



**0** RUMAH RUSAK SEDANG



**1** RUMAH RUSAK RINGAN



**0** FASILITAS KANTOR RUSAK



**4** FASILITAS PENDIDIKAN RUSAK



**2** FASILITAS JEMBATAN RUSAK

## DAMPAK KERUSAKAN AKIBAT BENCANA DI NIAS UTARA 2021



**8** FASILITAS PENDIDIKAN RUSAK

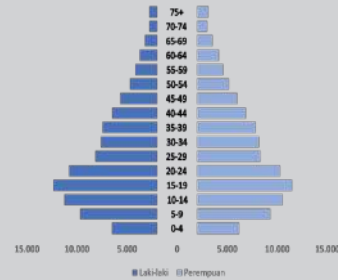


**2** FASILITAS PERIBADATAN RUSAK

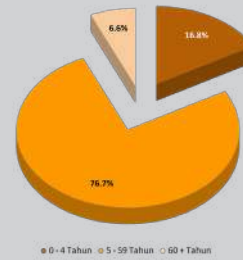


**1** FASILITAS KESEHATAN RUSAK

## PIRAMIDA PENDUDUK



## PENDUDUK TERPAPAR BERDASAR UMUR



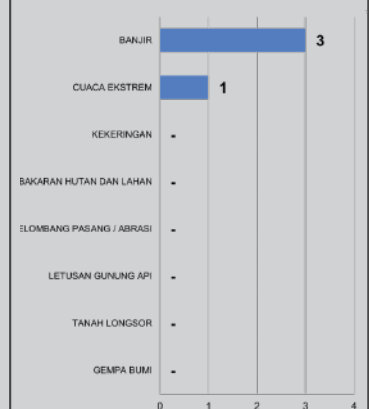
## PENDUDUK TERPAPAR BENCANA



## KORBAN MD, LUKA & MENGUNGSI

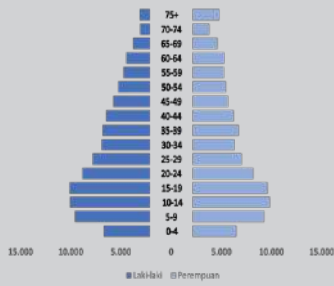


## JUMLAH KEJADIAN BENCANA

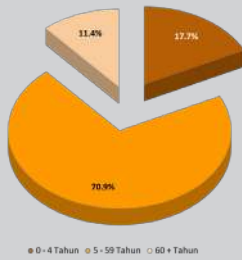




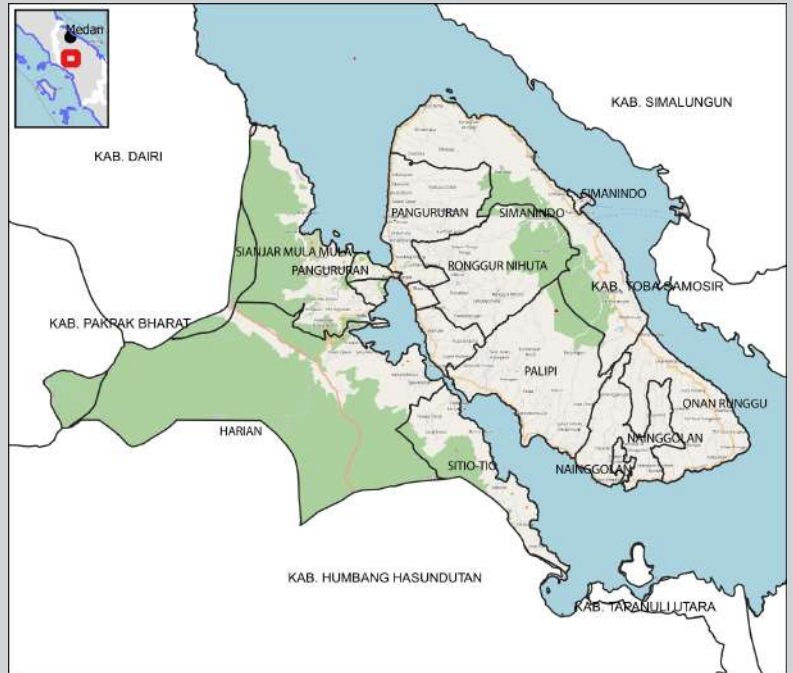
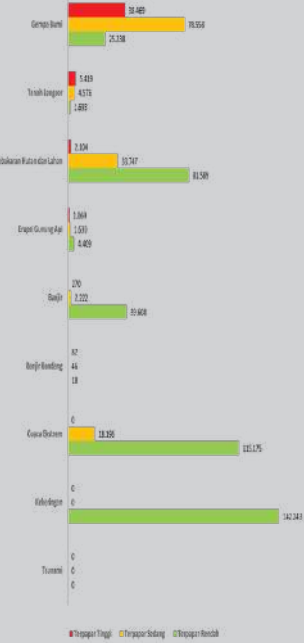
### PIRAMIDA PENDUDUK



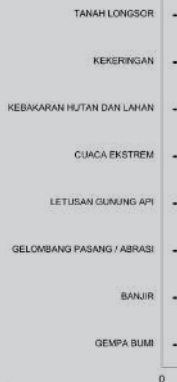
### PENDUDUK TERPAPAR BERDASAR UMUR



### PENDUDUK TERPAPAR BENCANA



### JUMLAH KEJADIAN BENCANA



### KORBAN MD, LUKA & MENGUNGSI



### TOTAL RUMAH RUSAK

0 UNIT

### TOTAL FASILITAS RUSAK

0 UNIT



0 RUMAH RUSAK BERAT



0 RUMAH RUSAK SEDANG



0 RUMAH RUSAK RINGAN

### DAMPAK KERUSAKAN AKIBAT BENCANA DI SAMOSIR 2021



0 FASILITAS KANTOR RUSAK



0 FASILITAS JEMBATAN RUSAK



0 FASILITAS PENDIDIKAN RUSAK



0 FASILITAS PERIBADATAN RUSAK



0 FASILITAS KESEHATAN RUSAK



# PROFIL KEBENCANAAN DAERAH PADANG LAWAS



TOTAL RUMAH RUSAK  
**671** UNIT

TOTAL FASILITAS RUSAK  
**4** UNIT



**149** RUMAH RUSAK BERAT



**65** RUMAH RUSAK SEDANG



**457** RUMAH RUSAK RINGAN



**0** FASILITAS KANTOR RUSAK



**4** FASILITAS JEMBATAN RUSAK

**DAMPAK KERUSAKAN AKIBAT BENCANA DI PADANG LAWAS 2021**



**1** FASILITAS PENDIDIKAN RUSAK

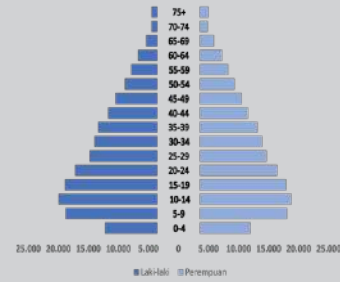


**0** FASILITAS PERIBADATAN RUSAK

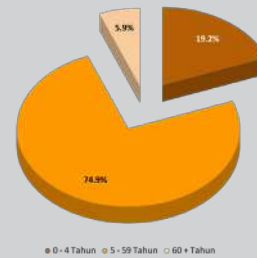


**0** FASILITAS KESEHATAN RUSAK

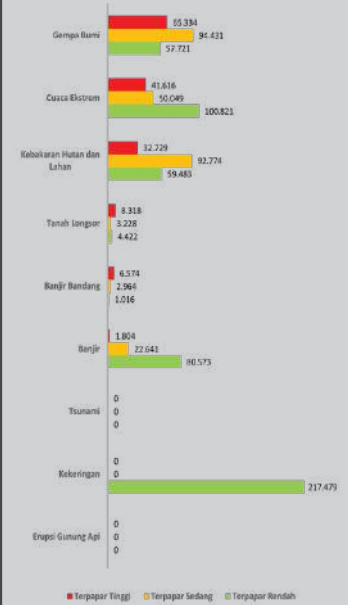
## PIRAMIDA PENDUDUK



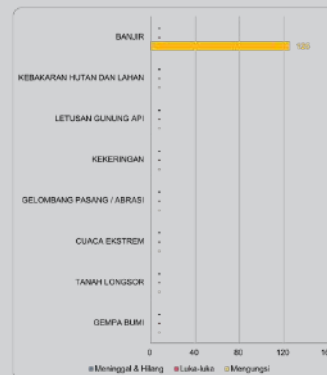
## PENDUDUK TERPAPAR BERDASAR UMUR



## PENDUDUK TERPAPAR BENCANA



## KORBAN MD, LUKA & MENGGUSI



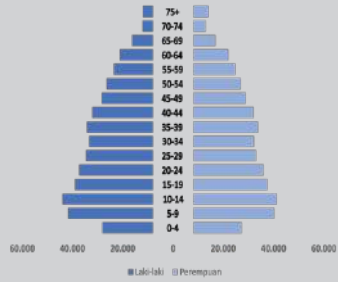
## JUMLAH KEJADIAN BENCANA



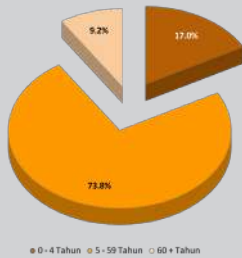
# PROFIL KEBENCANAAN DAERAH SERDANG BEDAGAI



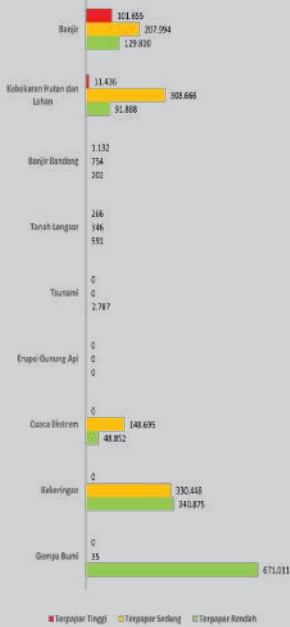
## PIRAMIDA PENDUKUK



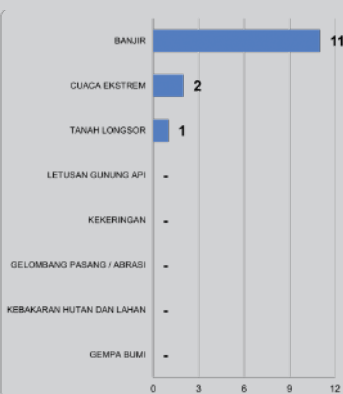
## PENDUKUK TERPAPAR BERDASAR UMUR



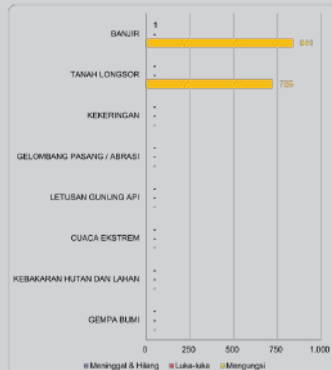
## PENDUKUK TERPAPAR BENCANA



## JUMLAH KEJADIAN BENCANA



## KORBAN MD, LUKA & MENGUNGSI



## TOTAL RUMAH RUSAK

121 UNIT

## TOTAL FASILITAS RUSAK

1 UNIT



1



0



120

RUMAH RUSAK RINGAN

## DAMPAK KERUSAKAN AKIBAT BENCANA DI SERDANG BEDAGAI 2021



0

FASILITAS KANTOR RUSAK



1

FASILITAS JEMBATAN RUSAK



0

FASILITAS PENDIDIKAN RUSAK



0

FASILITAS PERIBADATAN RUSAK

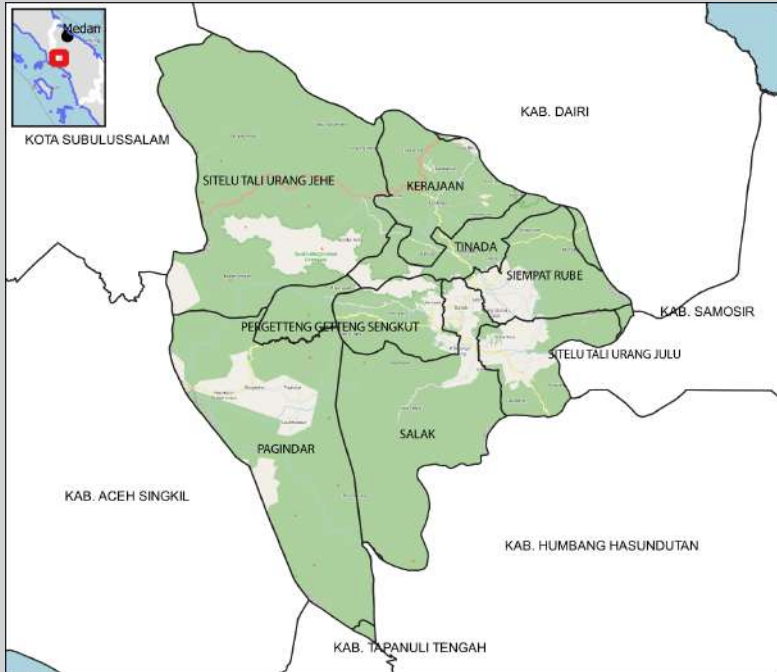


0

FASILITAS KESEHATAN RUSAK



# PAKPAK BARAT



### TOTAL RUMAH RUSAK

# 137 UNIT

### TOTAL FASILITAS RUSAK

# 0 UNIT



0 RUMAH RUSAK BERAT



0 RUMAH RUSAK SEDANG



137 RUMAH RUSAK RINGAN



0 FASILITAS KANTOR RUSAK



0 FASILITAS PENDIDIKAN RUSAK



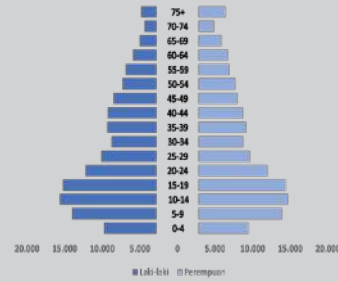
0 FASILITAS PERIBADATAN RUSAK



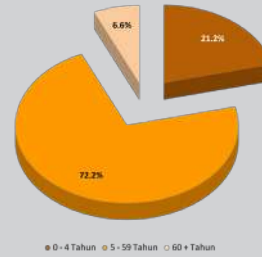
0 FASILITAS KESEHATAN RUSAK

## DAMPAK KERUSAKAN AKIBAT BENCANA DI PAKPAK BARAT 2021

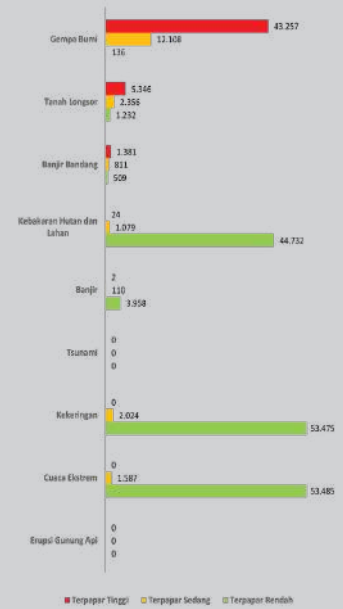
### PIRAMIDA PENDUK




### PENDUK TERPAPAR BERDASAR UMUR



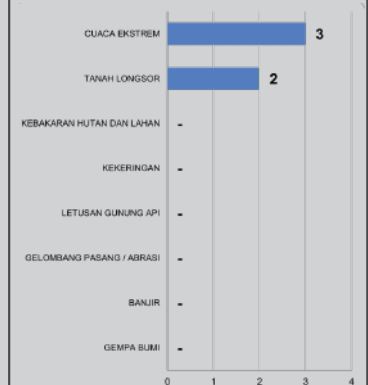
### PENDUK TERPAPAR BENCANA



### KORBAN MD, LUKA & MENGGUNGI



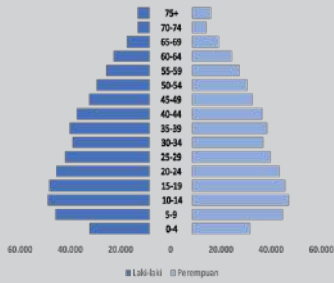
### JUMLAH KEJADIAN BENCANA



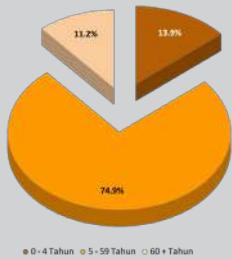




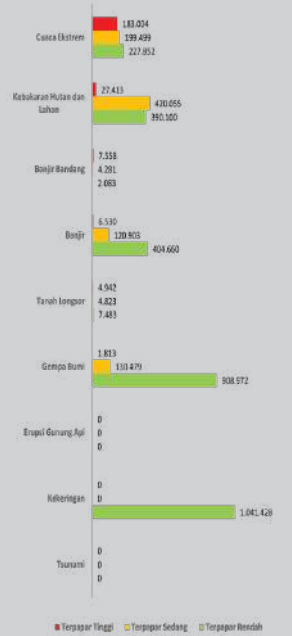
**PIRAMIDA PENDUKUK**



**PENDUKUK TERPAPAR BERDASAR UMUR**




**PENDUKUK TERPAPAR BENCANA**



**JUMLAH KEJADIAN BENCANA**



**KORBAN MD, LUKA & MENGUNGI**



**TOTAL RUMAH RUSAK**

**0** UNIT

**TOTAL FASILITAS RUSAK**

**0** UNIT



**0** RUMAH RUSAK BERAT



**0** RUMAH RUSAK SEDANG



**0** RUMAH RUSAK RINGAN

**DAMPAK KERUSAKAN AKIBAT BENCANA DI SIMALUNGUN 2021**



**0** FASILITAS KANTOR RUSAK



**0** FASILITAS JEMBATAN RUSAK



**0** FASILITAS PENDIDIKAN RUSAK



**0** FASILITAS KESEHATAN RUSAK



**0** FASILITAS KESEHATAN RUSAK



# PROFIL KEBENCANAAN DAERAH TAPANULI SELATAN



TOTAL RUMAH RUSAK  
**14** UNIT

TOTAL FASILITAS RUSAK  
**2** UNIT



**0** RUMAH RUSAK BERAT



**0** RUMAH RUSAK SEDANG



**14** RUMAH RUSAK RINGAN



**0** FASILITAS KANTOR RUSAK



**2** FASILITAS JEMBATAN RUSAK

**DAMPAK KERUSAKAN AKIBAT BENCANA DI TAPANULI SELATAN 2021**



**0** FASILITAS PERIBADATAN RUSAK

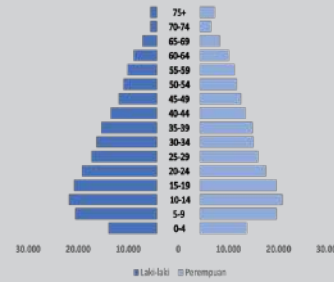


**0** FASILITAS PERIBADATAN RUSAK

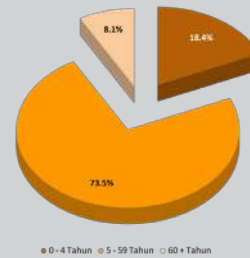


**0** FASILITAS KESEHATAN RUSAK

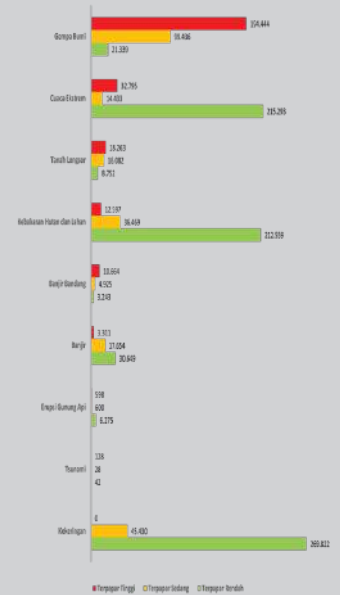
## PIRAMIDA PENDUKUK



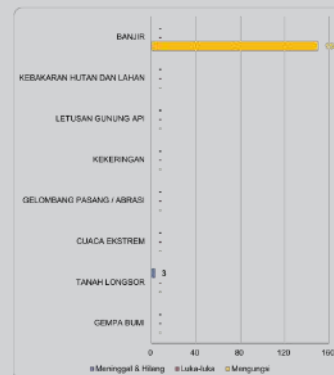
## PENDUKUK TERPAPAR BERDASAR UMUR



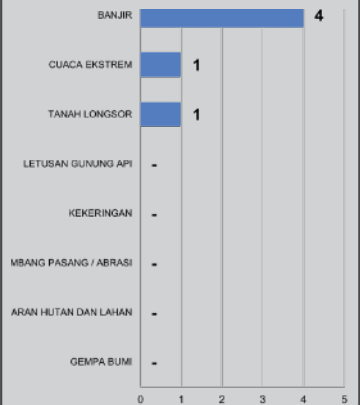
## PENDUKUK TERPAPAR BENCANA



## KORBAN MD, LUKA & MENGUNGSI



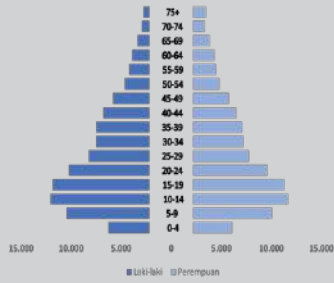
## JUMLAH KEJADIAN BENCANA



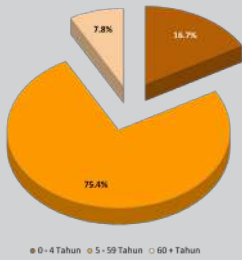
# PROFIL KEBENCANAAN DAERAH TAPANULI TENGAH



## PIRAMIDA PENDUKUK



## PENDUKUK TERPAPAR BERDASAR UMUR



## PENDUKUK TERPAPAR BENCANA



## JUMLAH KEJADIAN BENCANA



## KORBAN MD, LUKA & MENGUNGSI



## TOTAL RUMAH RUSAK

**32** UNIT

## TOTAL FASILITAS RUSAK

**1** UNIT



**11** RUMAH RUSAK BERAT



**0** RUMAH RUSAK SEDANG



**21** RUMAH RUSAK RINGAN

## DAMPAK KERUSAKAN AKIBAT BENCANA DI TAPANULI TENGAH 2021



**0** FASILITAS KANTOR RUSAK



**0** FASILITAS KESEHATAN RUSAK



**0** FASILITAS PENDIDIKAN RUSAK



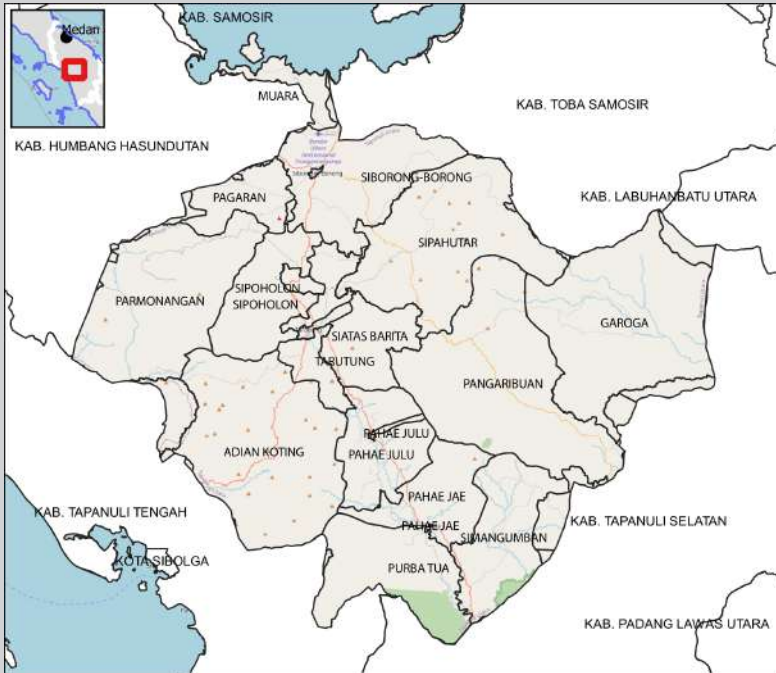
**1** FASILITAS KESEHATAN RUSAK



**0** FASILITAS PENDIDIKAN RUSAK



# PROFIL KEBENCANAAN DAERAH TAPANULI UTARA



TOTAL RUMAH RUSAK  
**103** UNIT

TOTAL FASILITAS RUSAK  
**3** UNIT



**0** RUMAH RUSAK BERAT



**0** RUMAH RUSAK SEDANG



**103** RUMAH RUSAK RINGAN



**0** FASILITAS KANTOR RUSAK



**2** FASILITAS JEMBATAN RUSAK

**DAMPAK KERUSAKAN AKIBAT BENCANA DI TAPANULI UTARA 2021**



**1** FASILITAS PENDIDIKAN RUSAK

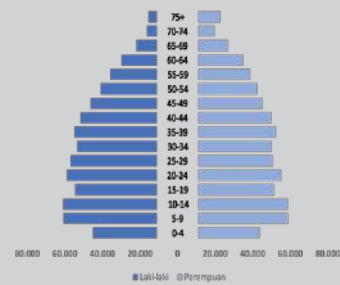


**0** FASILITAS PERIBADATAN RUSAK

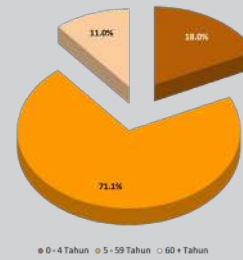


**0** FASILITAS KESEHATAN RUSAK

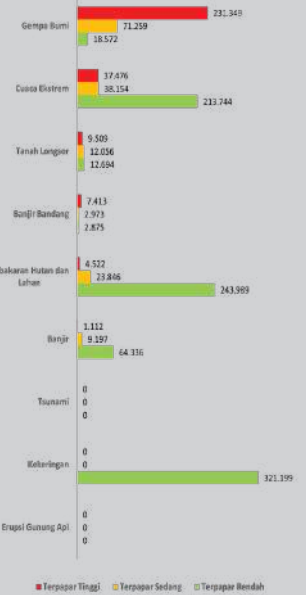
## PIRAMIDA PENDUDUK



## PENDUDUK TERPAPAR BERDASAR UMUR



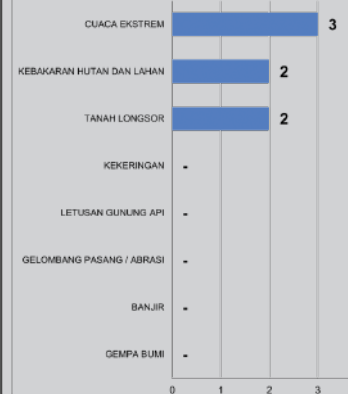
## PENDUDUK TERPAPAR BENCANA

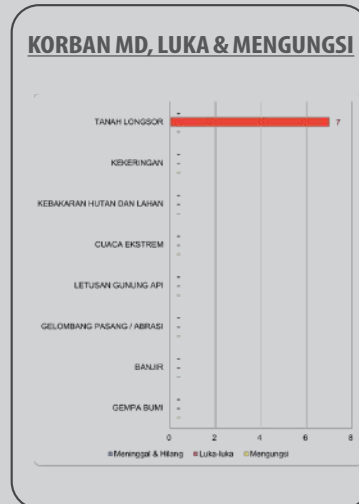
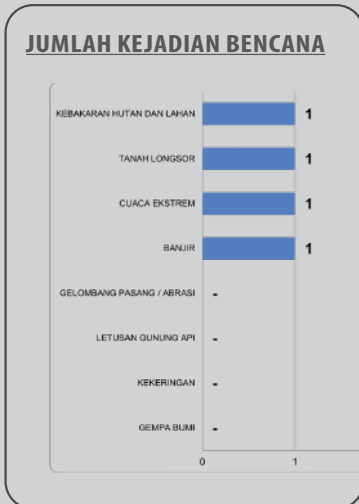
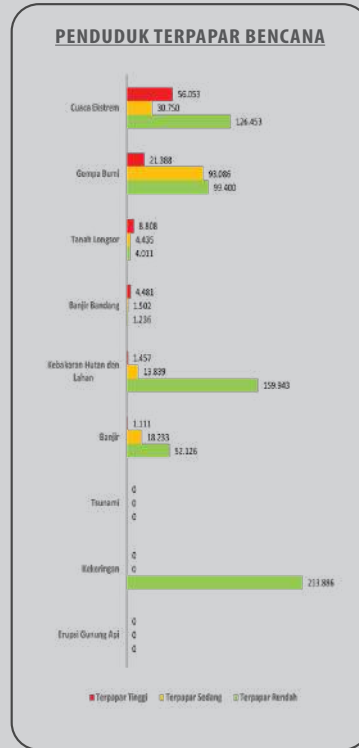
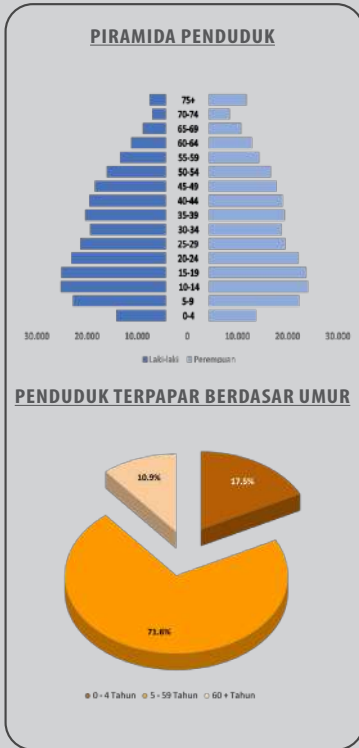


## KORBAN MD, LUKA & MENGGUNGI



## JUMLAH KEJADIAN BENCANA





#### TOTAL RUMAH RUSAK

49 UNIT

#### TOTAL FASILITAS RUSAK

0 UNIT



0 RUMAH RUSAK BERAT



0 RUMAH RUSAK SEDANG



49 RUMAH RUSAK RINGAN

#### DAMPAK KERUSAKAN AKIBAT BENCANA DI TOBA 2021



0 FASILITAS KANTOR RUSAK



0 FASILITAS JEMBATAN RUSAK



0 FASILITAS PENDIDIKAN RUSAK



0 FASILITAS PERIBADATAN RUSAK



0 FASILITAS KESEHATAN RUSAK



# PROFIL KEBENCANAAN DAERAH PROVINSI SUMATERA BARAT



TOTAL RUMAH RUSAK  
**653** UNIT

TOTAL FASILITAS RUSAK  
**49** UNIT



**89** RUMAH RUSAK BERAT



**165** RUMAH RUSAK SEDANG



**399** RUMAH RUSAK RINGAN



**5** FASILITAS KANTOR RUSAK



**16** FASILITAS JEMBATAN RUSAK

**DAMPAK KERUSAKAN AKIBAT BENCANA DI PROV. SUMATERA BARAT 2021**



**12** FASILITAS PENDIDIKAN RUSAK

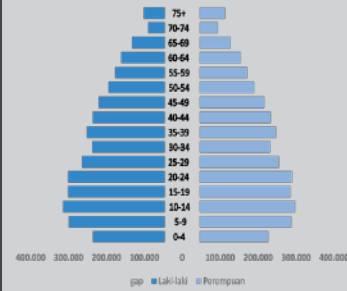


**12** FASILITAS PERIBADATAN RUSAK

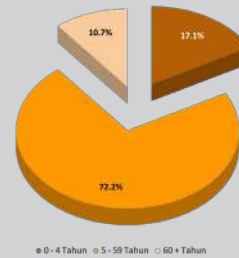


**4** FASILITAS KESEHATAN RUSAK

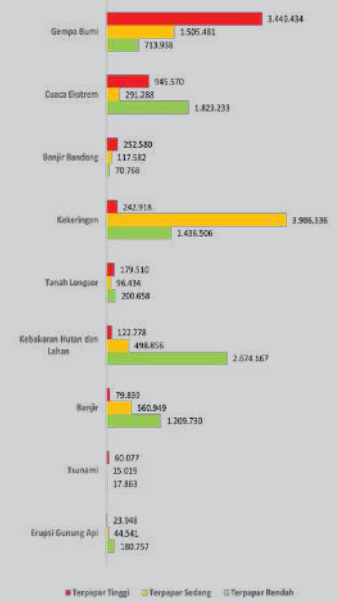
## PIRAMIDA PENDUDUK



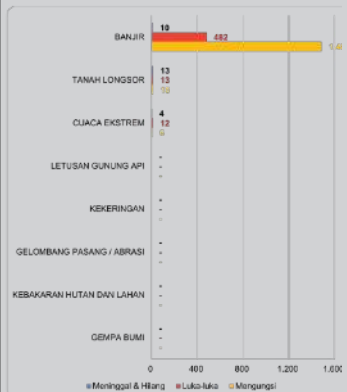
## PENDUDUK TERPAPAR BERDASAR UMUR



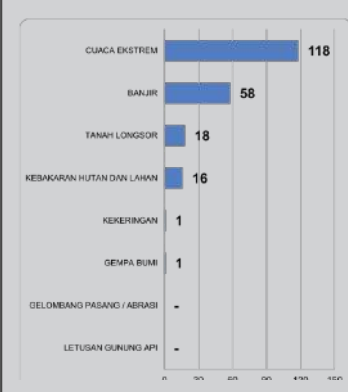
## PENDUDUK TERPAPAR BENCANA



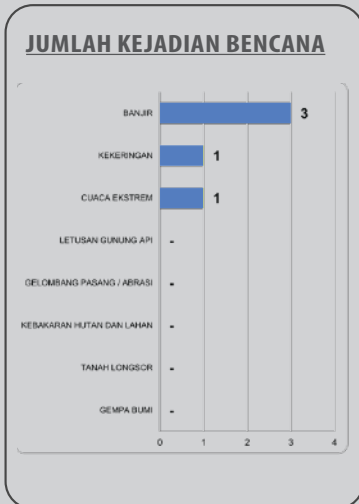
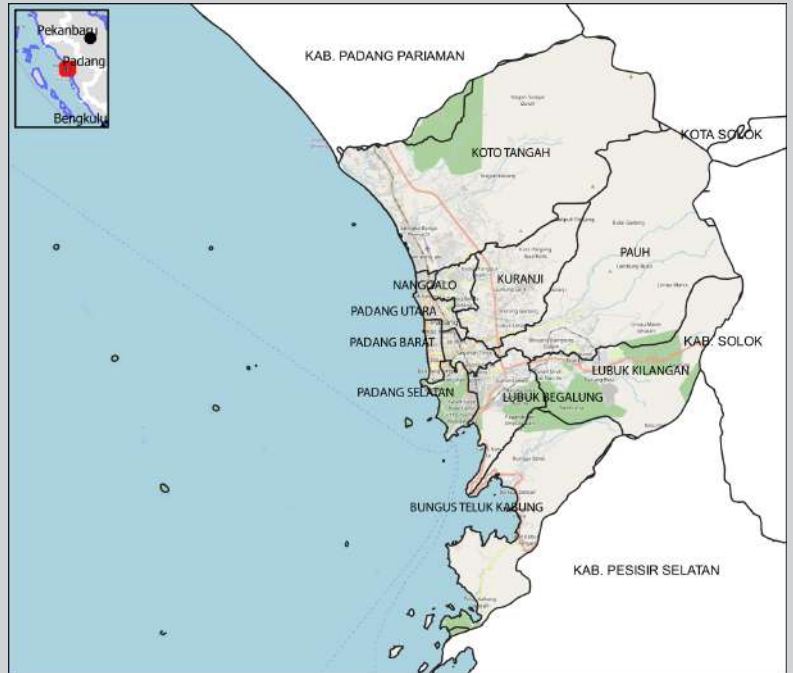
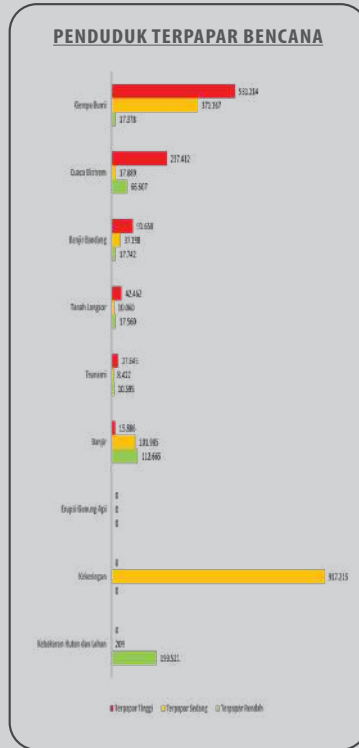
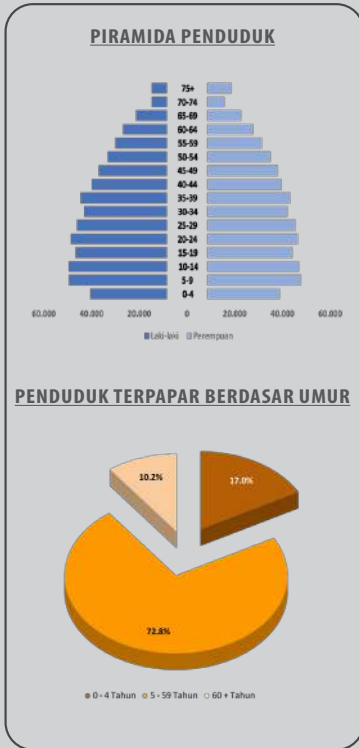
## KORBAN MD, LUKA & MENGUNGSI



## JUMLAH KEJADIAN BENCANA



# PROFIL KEBENCANAAN DAERAH KOTA PADANG



TOTAL RUMAH RUSAK  
**0** UNIT

TOTAL FASILITAS RUSAK  
**1** UNIT



**0** RUMAH RUSAK BERAT



**0** RUMAH RUSAK SEDANG



**0** RUMAH RUSAK RINGAN

DAMPAK KERUSAKAN AKIBAT BENCANA DI KOTA PADANG 2021



**0** FASILITAS KANTOR RUSAK



**0** FASILITAS JEMBATAN RUSAK



**0** FASILITAS PENDIDIKAN RUSAK



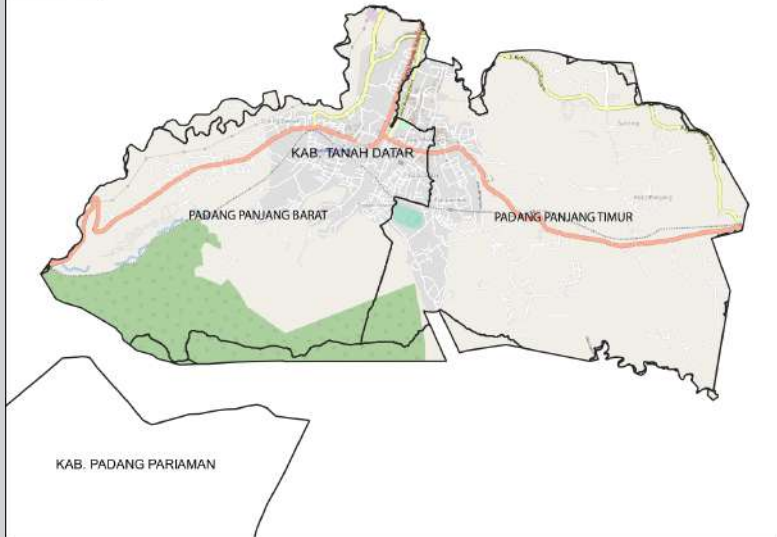
**1** FASILITAS KESEHATAN RUSAK



**0** FASILITAS RUSAK



# PROFIL KEBENCANAAN DAERAH KOTA PADANG PANJANG



## TOTAL RUMAH RUSAK

**0** UNIT

## TOTAL FASILITAS RUSAK

**0** UNIT



**0** RUMAH RUSAK BERAT



**0** RUMAH RUSAK SEDANG



**0** RUMAH RUSAK RINGAN



**0** FASILITAS KANTOR RUSAK



**0** FASILITAS JEMBATAN RUSAK

## DAMPAK KERUSAKAN AKIBAT BENCANA DI KOTA PADANG PANJANG 2021



**0** FASILITAS PENDIDIKAN RUSAK

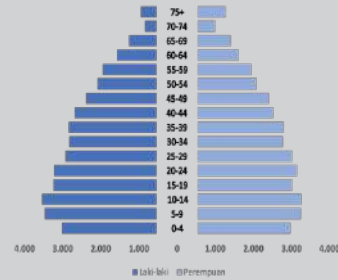


**0** FASILITAS PERIBADATAN RUSAK

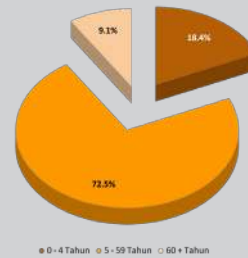


**0** FASILITAS KESEHATAN RUSAK

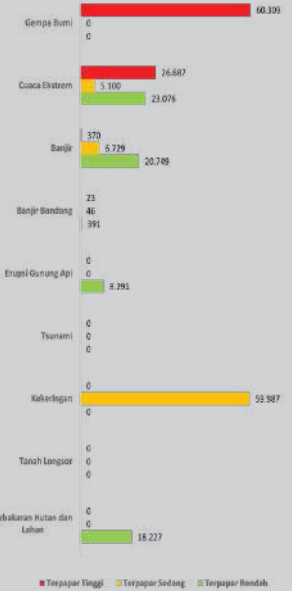
## PIRAMIDA PENDUDUK



## PENDUDUK TERPAPAR BERDASAR UMUR



## PENDUDUK TERPAPAR BENCANA



## KORBAN MD, LUKA & MENGGUSI



## JUMLAH KEJADIAN BENCANA

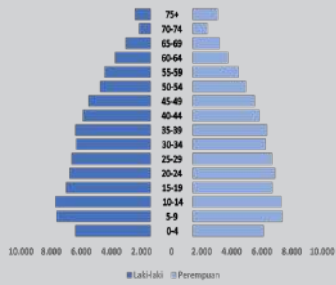




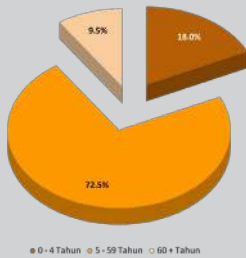
# PROFIL KEBENCANAAN DAERAH KOTA BUKIT TINGGI



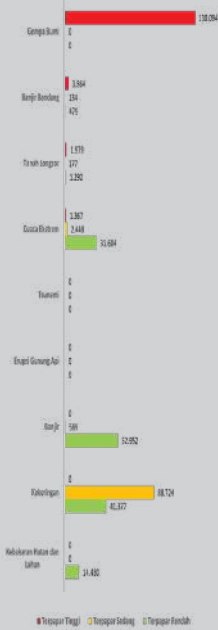
## PIRAMIDA PENDUDUK



## PENDUDUK TERPAPAR BERDASAR UMUR



## PENDUDUK TERPAPAR BENCANA



## JUMLAH KEJADIAN BENCANA



## KORBAN MD, LUKA & MENGUNGSI



## TOTAL RUMAH RUSAK

0 UNIT

## TOTAL FASILITAS RUSAK

0 UNIT



0 RUMAH RUSAK BERAT



0 RUMAH RUSAK SEDANG



0 RUMAH RUSAK RINGAN

## DAMPAK KERUSAKAN AKIBAT BENCANA DI KEBUMEN 2021



0 FASILITAS KANTOR RUSAK



0 FASILITAS JEMBATAN RUSAK



0 FASILITAS PENDIDIKAN RUSAK



0 FASILITAS PERIBADATAN RUSAK



0 FASILITAS KESEHATAN RUSAK



# PROFIL KEBENCANAAN DAERAH KOTA PARIAMAN



TOTAL RUMAH RUSAK  
**23** UNIT

TOTAL FASILITAS RUSAK  
**0** UNIT



**1** RUMAH RUSAK BERAT



**19** RUMAH RUSAK SEDANG



**3** RUMAH RUSAK RINGAN



**0** FASILITAS KANTOR RUSAK



**0** FASILITAS JEMBATAN RUSAK

**DAMPAK KERUSAKAN AKIBAT BENCANA DI KOTA PARIAMAN 2021**



**0** FASILITAS PENDIDIKAN RUSAK

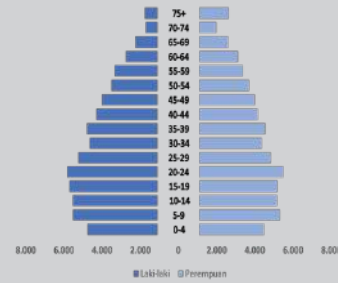


**0** FASILITAS PERIBADATAN RUSAK

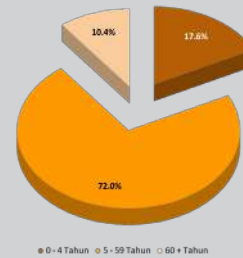


**0** FASILITAS KESEHATAN RUSAK

## PIRAMIDA PENDUDUK




## PENDUDUK TERPAPAR BERDASAR UMUR




## PENDUDUK TERPAPAR BENCANA



## KORBAN MD, LUKA & MENGGUGI

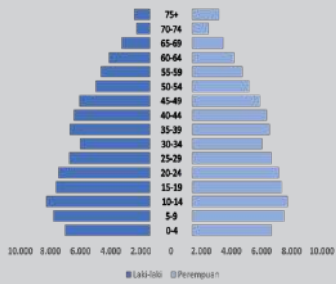


## JUMLAH KEJADIAN BENCANA

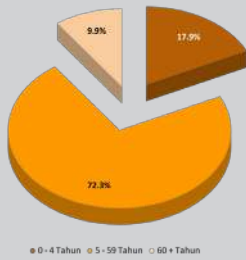




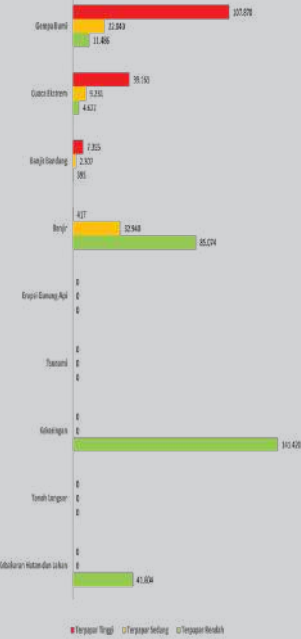
**PIRAMIDA PENDUDUK**



**PENDUDUK TERPAPAR BERDASAR UMUR**



**PENDUDUK TERPAPAR BENCANA**



**JUMLAH KEJADIAN BENCANA**



**KORBAN MD, LUKA & MENGUNGSI**



**TOTAL RUMAH RUSAK**

**5** UNIT

**TOTAL FASILITAS RUSAK**

**1.234** UNIT



**0** RUMAH RUSAK BERAT



**2** RUMAH RUSAK SEDANG



**3** RUMAH RUSAK RINGAN

**DAMPAK KERUSAKAN AKIBAT BENCANA DI KOTA PAYAKUMBUH 2021**



**0** FASILITAS KANTOR RUSAK



**0** FASILITAS JEMBATAN RUSAK



**0** FASILITAS PENDIDIKAN RUSAK



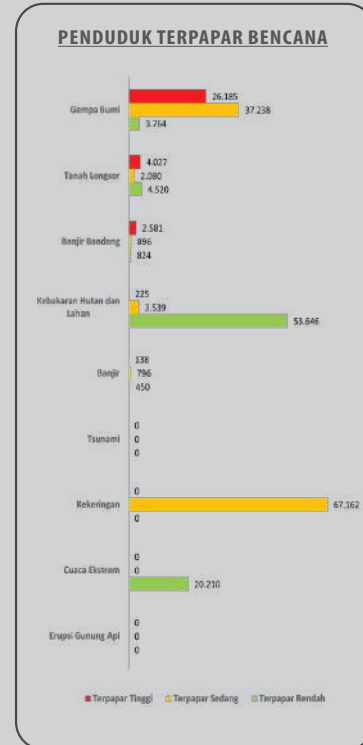
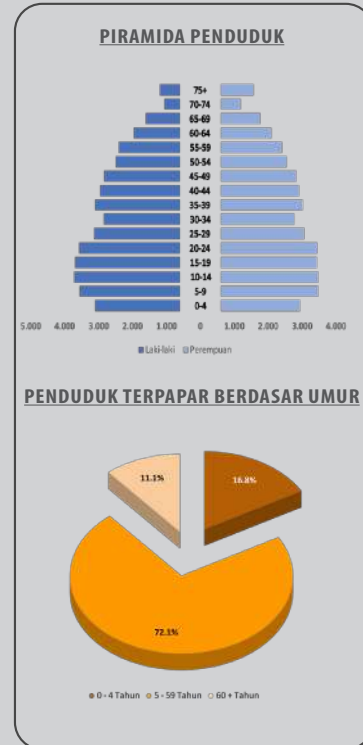
**0** FASILITAS PERIBADATAN RUSAK



**0** FASILITAS KESEHATAN RUSAK



# PROFIL KEBENCANAAN DAERAH KOTA SAWAHLUNTO



TOTAL RUMAH RUSAK  
**0** UNIT

TOTAL FASILITAS RUSAK  
**0** UNIT

**0** RUMAH RUSAK BERAT

**0** RUMAH RUSAK SEDANG

**0** RUMAH RUSAK RINGAN

**0** FASILITAS KANTOR RUSAK


**0** FASILITAS JEMBATAN RUSAK

**0** FASILITAS PENDIDIKAN RUSAK

**0** FASILITAS PERIBADATAN RUSAK

**0** FASILITAS KESEHATAN RUSAK

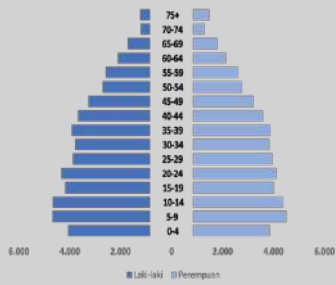
**DAMPAK KERUSAKAN AKIBAT BENCANA DI KOTA SAWAHLUNTO 2021**





# KOTA SOLOK

## PIRAMIDA PENDUDUK



## PENDUDUK TERPAPAR BERDASAR UMUR



## PENDUDUK TERPAPAR BENCANA



## JUMLAH KEJADIAN BENCANA



## KORBAN MD, LUKA & MENGGUNSI



## TOTAL RUMAH RUSAK

0 UNIT

## TOTAL FASILITAS RUSAK

0 UNIT



0 RUMAH RUSAK BERAT



0 RUMAH RUSAK SEDANG



0 RUMAH RUSAK RINGAN

## DAMPAK KERUSAKAN AKIBAT BENCANA DI KOTA SOLOK 2021



0 FASILITAS KANTOR RUSAK



0 FASILITAS JEMBATAN RUSAK



0 FASILITAS PERIBADATAN RUSAK



0 FASILITAS PERIBADATAN RUSAK



0 FASILITAS KESEHATAN RUSAK



# PROFIL KEBENCANAAN DAERAH AGAM



TOTAL RUMAH RUSAK  
**92** UNIT

TOTAL FASILITAS RUSAK  
**2** UNIT



**6** RUMAH RUSAK BERAT



**41** RUMAH RUSAK SEDANG



**45** RUMAH RUSAK RINGAN



**0** FASILITAS KANTOR RUSAK



**0** FASILITAS JEMBATAN RUSAK

**DAMPAK KERUSAKAN AKIBAT BENCANA DI AGAN 2021**



**0** FASILITAS PENDIDIKAN RUSAK

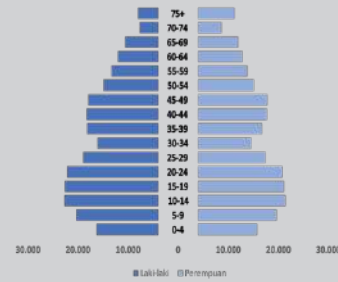


**0** FASILITAS PERIBADATAN RUSAK

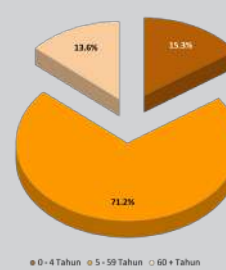


**2** FASILITAS KESEHATAN RUSAK

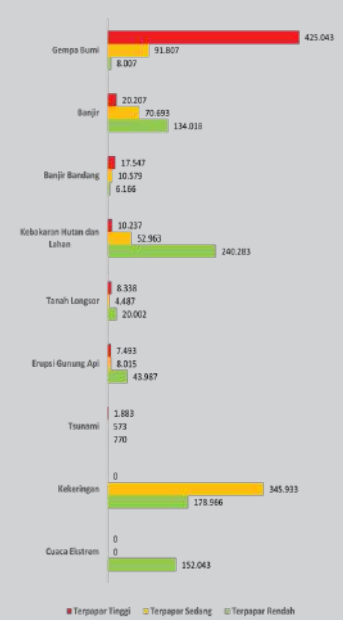
## PIRAMIDA PENDUDUK



## PENDUDUK TERPAPAR BERDASAR UMUR



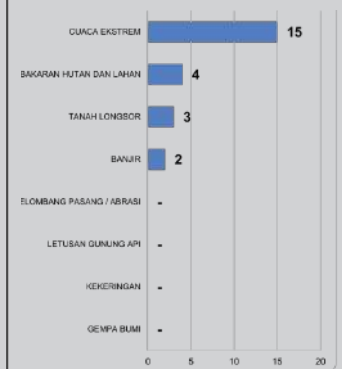
## PENDUDUK TERPAPAR BENCANA



## KORBAN MD, LUKA & MENGUNGSI



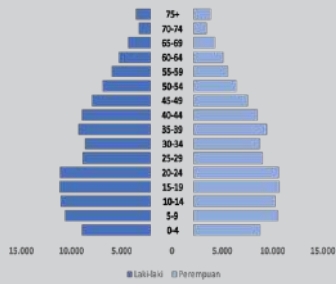
## JUMLAH KEJADIAN BENCANA



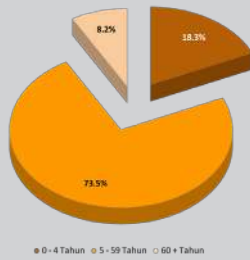
# PROFIL KEBENCANAAN DAERAH DHARMASRAYA



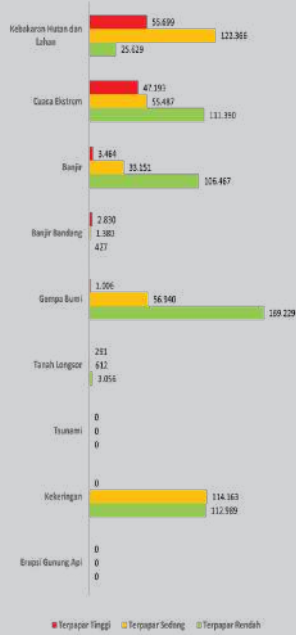
## PIRAMIDA PENDUDUK




## PENDUDUK TERPAPAR BERDASAR UMUR




## PENDUDUK TERPAPAR BENCANA



## JUMLAH KEJADIAN BENCANA



## KORBAN MD, LUKA & MENGUNGSI



## TOTAL RUMAH RUSAK

2 UNIT

## TOTAL FASILITAS RUSAK

0 UNIT



2 RUMAH RUSAK BERAT



0 RUMAH RUSAK SEDANG



0 RUMAH RUSAK RINGAN

## DAMPAK KERUSAKAN AKIBAT BENCANA DI DHARMASRAYA 2021



0 FASILITAS KANTOR RUSAK



0 FASILITAS JEMBATAN RUSAK



0 FASILITAS PENDIDIKAN RUSAK



0 FASILITAS KESEHATAN RUSAK



0 FASILITAS RUSAK



# PROFIL KEBENCANAAN DAERAH KEPULAUAN MENTAWAI



TOTAL RUMAH RUSAK  
**5** UNIT

TOTAL FASILITAS RUSAK  
**3** UNIT



**1** RUMAH RUSAK BERAT



**4** RUMAH RUSAK SEDANG



**0** RUMAH RUSAK RINGAN



**0** FASILITAS KANTOR RUSAK



**4** FASILITAS JEMBATAN RUSAK

**DAMPAK KERUSAKAN AKIBAT BENCANA DI KEPULAUAN MENTAWAI 2021**



**2** FASILITAS PENDIDIKAN RUSAK

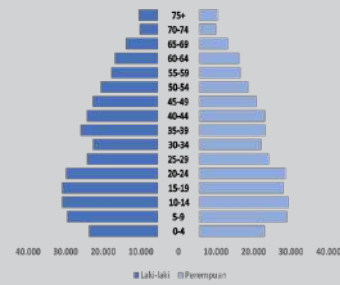


**0** FASILITAS PERIBADATAN RUSAK

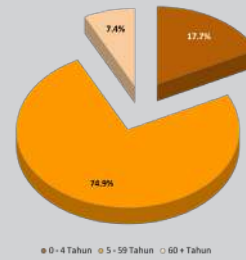


**1** FASILITAS KESEHATAN RUSAK

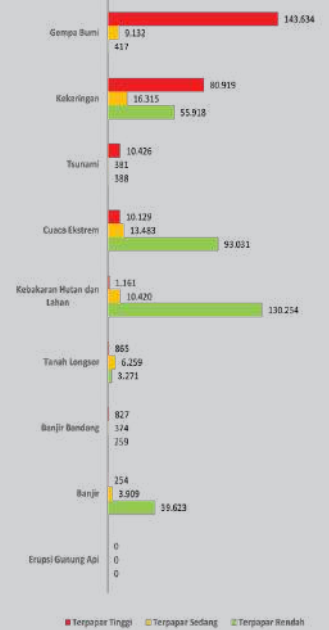
## PIRAMIDA PENDUKUK




## PENDUKUK TERPAPAR BERDASAR UMUR



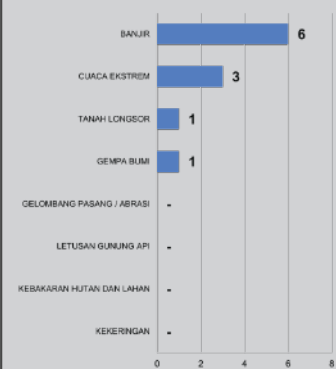
## PENDUKUK TERPAPAR BENCANA



## KORBAN MD, LUKA & MENGGUNGI



## JUMLAH KEJADIAN BENCANA

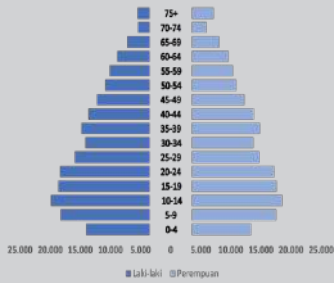




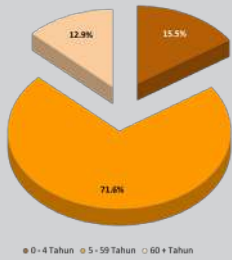
# PROFIL KEBENCANAAN DAERAH LIMA PULUH KOTA



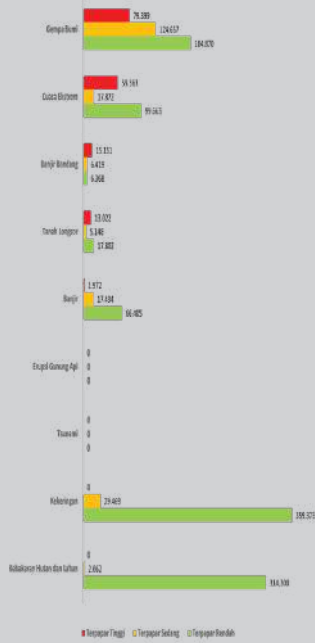
## PIRAMIDA PENDUDUK



## PENDUDUK TERPAPAR BERDASAR UMUR



## PENDUDUK TERPAPAR BENCANA



## JUMLAH KEJADIAN BENCANA



## KORBAN MD, LUKA & MENGUNGSI



## TOTAL RUMAH RUSAK

**124** UNIT

## TOTAL FASILITAS RUSAK

**6** UNIT



**2** RUMAH RUSAK BERAT



**7** RUMAH RUSAK SEDANG



**115** RUMAH RUSAK RINGAN

## DAMPAK KERUSAKAN AKIBAT BENCANA DI LIMA PULUH KOTA 2021



**1** FASILITAS KANTOR RUSAK



**1** FASILITAS JEMBATAN RUSAK



**2** FASILITAS PENDIDIKAN RUSAK



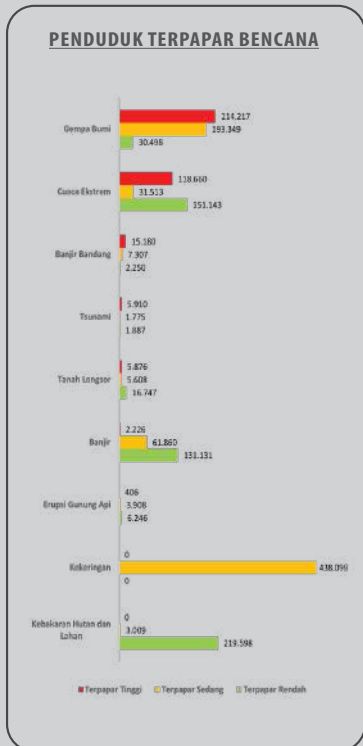
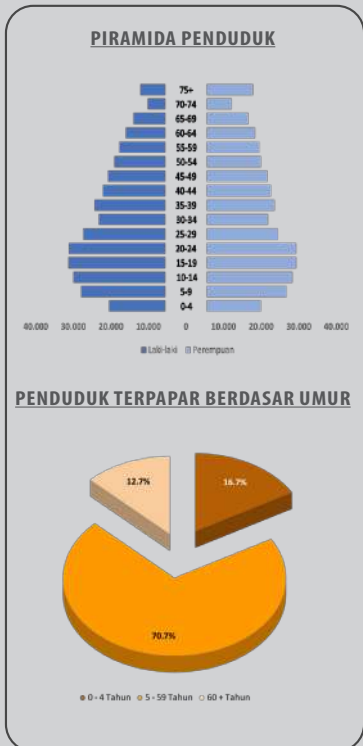
**2** FASILITAS PERIBADATAN RUSAK



**0** FASILITAS KESEHATAN RUSAK



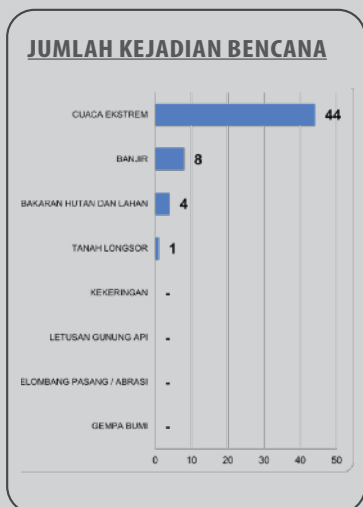
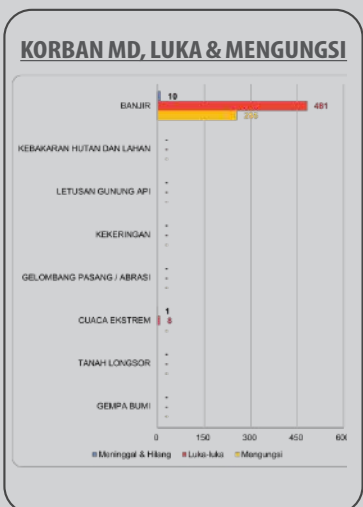
# PROFIL KEBENCANAAN DAERAH PADANG PARIAMAN



TOTAL RUMAH RUSAK  
**102** UNIT

TOTAL FASILITAS RUSAK  
**15** UNIT

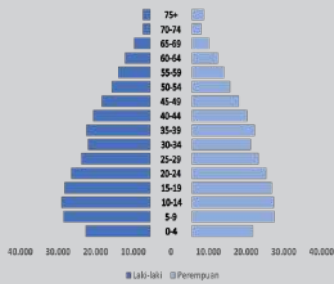
	<b>14</b> RUMAH RUSAK BERAT		<b>20</b> RUMAH RUSAK SEDANG		<b>68</b> RUMAH RUSAK RINGAN
	<b>2</b> FASILITAS KANTOR RUSAK		<b>4</b> FASILITAS PENDIDIKAN RUSAK		<b>6</b> FASILITAS JEMBATAN RUSAK
<b>DAMPAK KERUSAKAN AKIBAT BENCANA DI PADANG PARIAMAN 2021</b>					
	<b>2</b> FASILITAS PENDIDIKAN RUSAK		<b>5</b> FASILITAS PERIBADATAN RUSAK		<b>0</b> FASILITAS KESEHATAN RUSAK



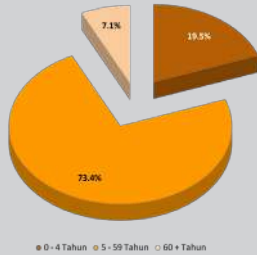
# PROFIL KEBENCANAAN DAERAH PASAMAN BARAT



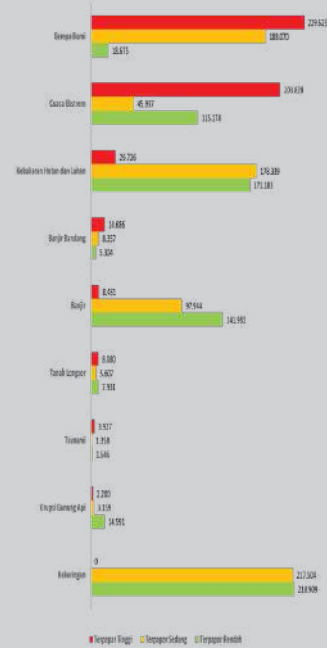
## PIRAMIDA PENDUK



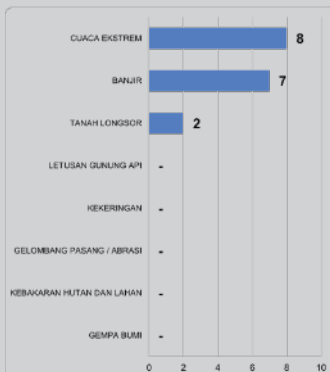
## PENDUK TERPAKAR BERDASAR UMUR



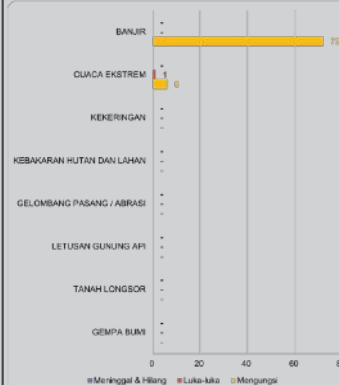
## PENDUK TERPAKAR BENCANA



## JUMLAH KEJADIAN BENCANA



## KORBAN MD, LUKA & MENGUNSI



## TOTAL RUMAH RUSAK

**128** UNIT

## TOTAL FASILITAS RUSAK

**4** UNIT



**27** RUMAH RUSAK BERAT



**6** RUMAH RUSAK SEDANG



**95** RUMAH RUSAK RINGAN

## DAMPAK KERUSAKAN AKIBAT BENCANA DI PASAMAN BARAT 2021



**0** FASILITAS KANTOR RUSAK



**2** FASILITAS KESEHATAN RUSAK



**2** FASILITAS PENDIDIKAN RUSAK



**0** FASILITAS PERIBADATAN RUSAK



**0** FASILITAS KESEHATAN RUSAK



# PROFIL KEBENCANAAN DAERAH PASAMAN



TOTAL RUMAH RUSAK  
**2** UNIT

TOTAL FASILITAS RUSAK  
**3** UNIT



**2** RUMAH RUSAK BERAT



**0** RUMAH RUSAK SEDANG



**0** RUMAH RUSAK RINGAN



**1** FASILITAS KANTOR RUSAK



**2** FASILITAS JEMBATAN RUSAK

**DAMPAK KERUSAKAN AKIBAT BENCANA DI PASAMAN 2021**



**0** FASILITAS PENDIDIKAN RUSAK

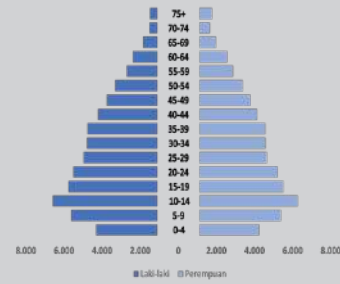


**0** FASILITAS PERIBADATAN RUSAK

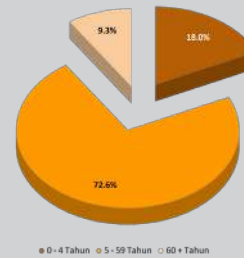


**0** FASILITAS KESEHATAN RUSAK

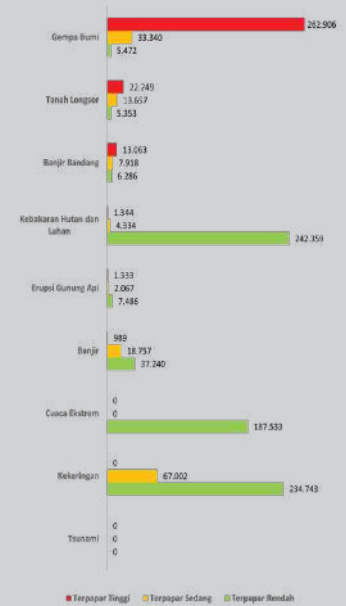
## PIRAMIDA PENDUDUK




## PENDUDUK TERPAPAR BERDASAR UMUR



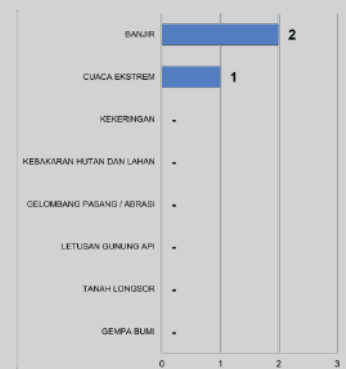
## PENDUDUK TERPAPAR BENCANA



## KORBAN MD, LUKA & MENGGUSI


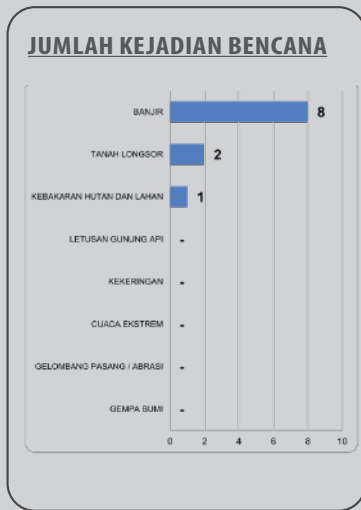
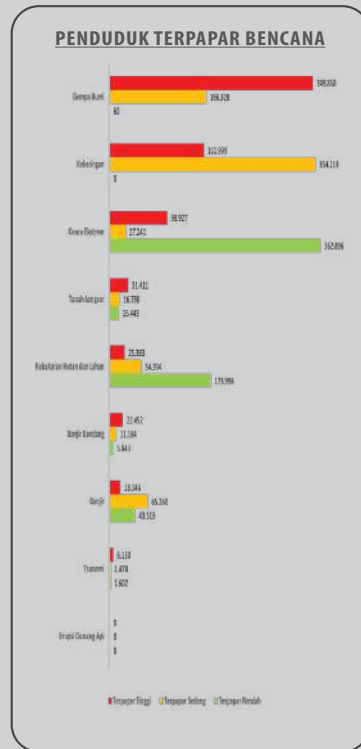
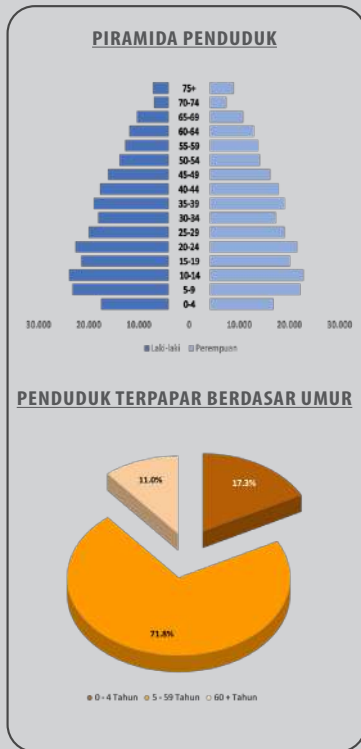


## JUMLAH KEJADIAN BENCANA





# PESISIR SELATAN



TOTAL RUMAH RUSAK  
**23** UNIT

TOTAL FASILITAS RUSAK  
**2** UNIT

**DAMPAK KERUSAKAN AKIBAT BENCANA DI PESISIR SELATAN 2021**

13 RUMAH RUSAK BERAT	3 RUMAH RUSAK SEDANG	7 RUMAH RUSAK RINGAN
0 FASILITAS KANTOR RUSAK	4 FASILITAS RUSAK	2 FASILITAS JEMBATAN RUSAK
0 FASILITAS PENDIDIKAN RUSAK	0 FASILITAS PERIBADATAN RUSAK	0 FASILITAS KESEHATAN RUSAK



# PROFIL KEBENCANAAN DAERAH SIJUNJUNG



TOTAL RUMAH RUSAK  
**28** UNIT

TOTAL FASILITAS RUSAK  
**2** UNIT



**4** RUMAH RUSAK BERAT



**2** RUMAH RUSAK SEDANG



**22** RUMAH RUSAK RINGAN



**0** FASILITAS KANTOR RUSAK



**1** FASILITAS JEMBATAN RUSAK

**DAMPAK KERUSAKAN AKIBAT BENCANA DI SIJUNJUNG 2021**



**1** FASILITAS PENDIDIKAN RUSAK

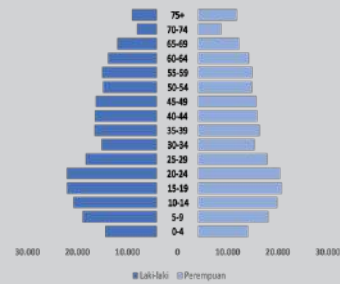


**0** FASILITAS PERIBADATAN RUSAK

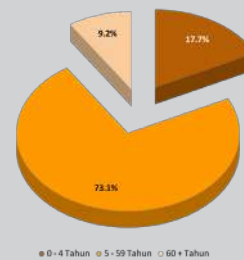


**0** FASILITAS KESEHATAN RUSAK

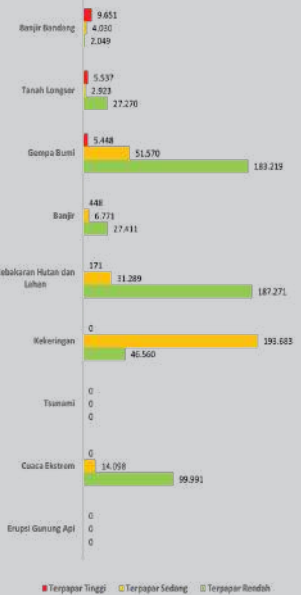
## PIRAMIDA PENDUDUK



## PENDUDUK TERPAPAR BERDASAR UMUR



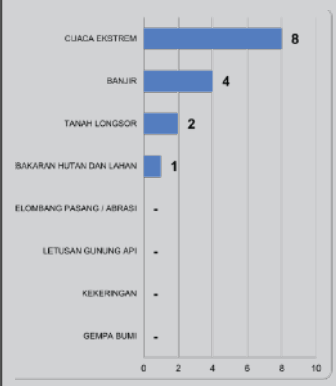
## PENDUDUK TERPAPAR BENCANA



## KORBAN MD, LUKA & MENGGUGI



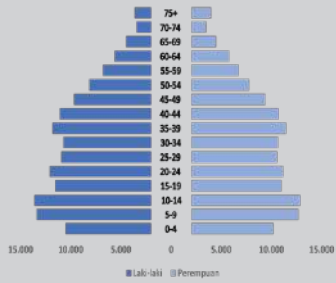
## JUMLAH KEJADIAN BENCANA



# PROFIL KEBENCANAAN DAERAH SOLOK SELATAN



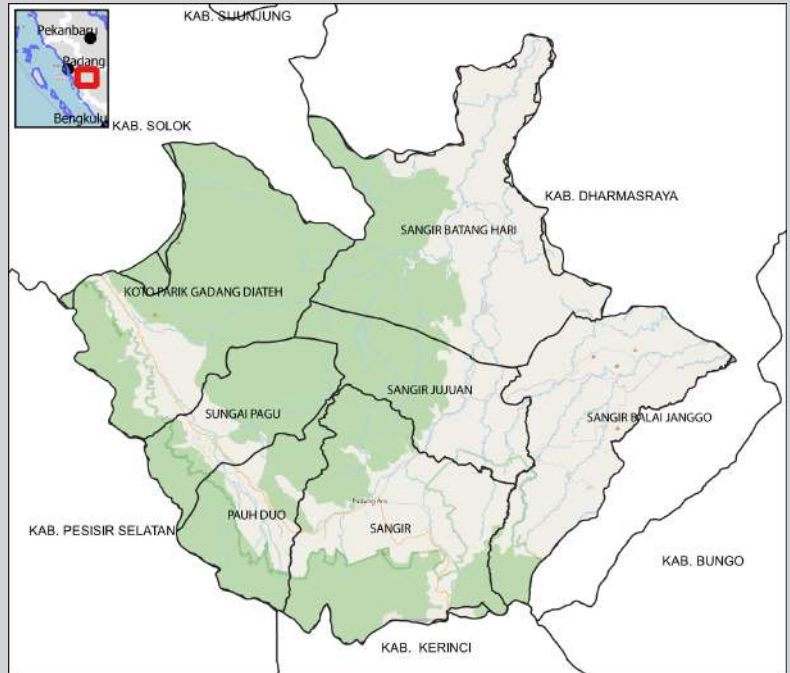
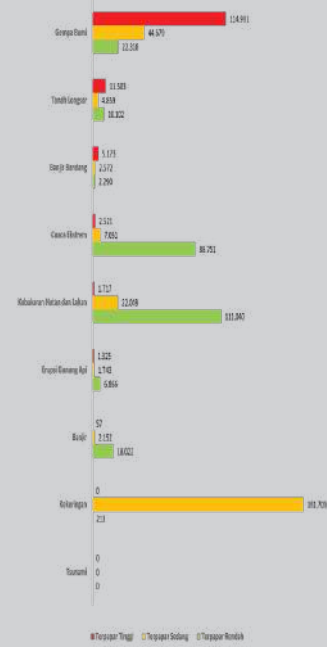
## PIRAMIDA PENDUDUK



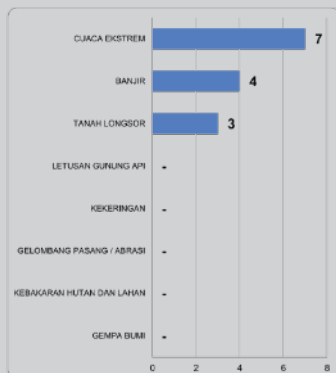
## PENDUDUK TERPAPAR BERDASAR UMUR



## PENDUDUK TERPAPAR BENCANA



## JUMLAH KEJADIAN BENCANA



## KORBAN MD, LUKA & MENGGUNGI



## TOTAL RUMAH RUSAK

**40** UNIT

## TOTAL FASILITAS RUSAK

**4** UNIT



**9** RUMAH RUSAK BERAT



**6** RUMAH RUSAK SEDANG



**25** RUMAH RUSAK RINGAN

## DAMPAK KERUSAKAN AKIBAT BENCANA DI SOLOK SELATAN 2021



**0** FASILITAS KANTOR RUSAK



**2** FASILITAS JEMBATAN RUSAK



**1** FASILITAS PENDIDIKAN RUSAK



**0** FASILITAS PERIBADATAN RUSAK

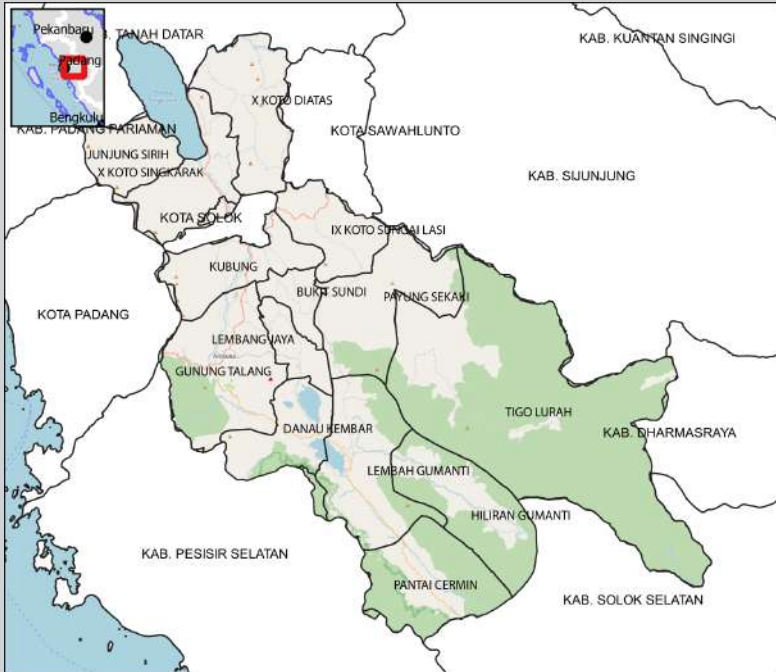


**1** FASILITAS KESEHATAN RUSAK



# PROFIL KEBENCANAAN DAERAH

## SOLOK



### TOTAL RUMAH RUSAK

# 58 UNIT

### TOTAL FASILITAS RUSAK

# 7 UNIT



## 4 RUMAH RUSAK BERAT



## 48 RUMAH RUSAK SEDANG



## 6 RUMAH RUSAK RINGAN



## 1 FASILITAS KANTOR RUSAK



## 4 FASILITAS JEMBATAN RUSAK



## 0 FASILITAS JEMBATAN RUSAK

### DAMPAK KERUSAKAN AKIBAT BENCANA DI SOLOK 2021



## 2 FASILITAS PENDIDIKAN RUSAK

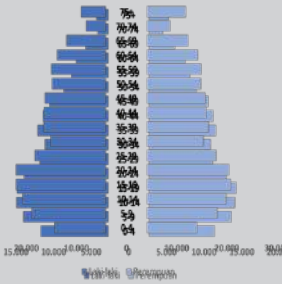


## 4 FASILITAS PERIBADATAN RUSAK

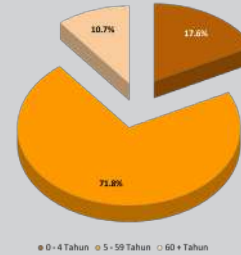


## 0 FASILITAS KESEHATAN RUSAK

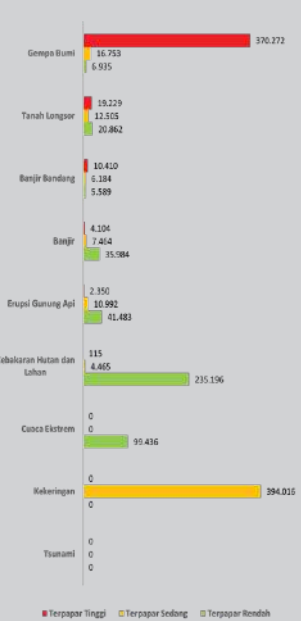
### PIRAMIDA PENDUK



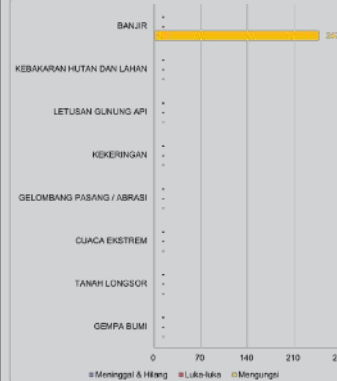
### PENDUK TERPAPAR BERDASAR UMUR



### PENDUK TERPAPAR BENCANA



### KORBAN MD, LUKA & MENGUNGSI

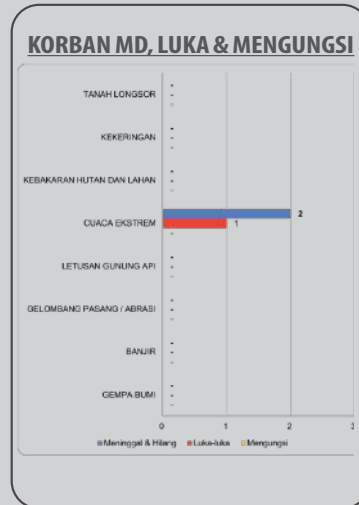
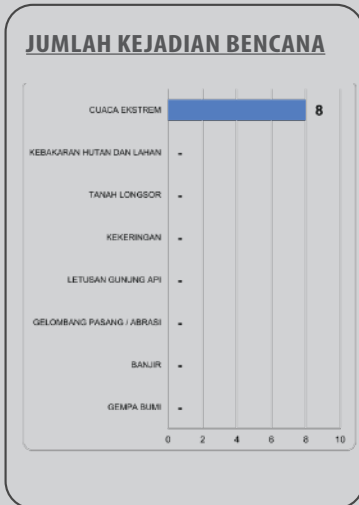
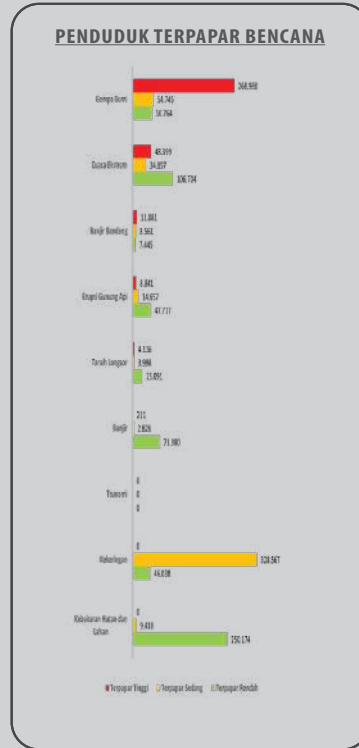
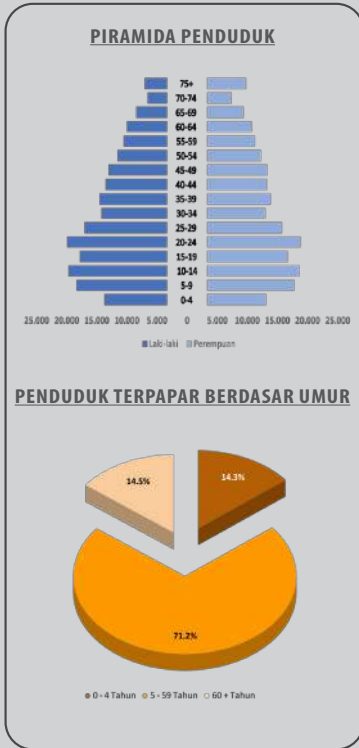


### JUMLAH KEJADIAN BENCANA





# PROFIL KEBENCANAAN DAERAH TANAH DATAR



TOTAL RUMAH RUSAK

**21** UNIT

TOTAL FASILITAS RUSAK

**0** UNIT



**4** RUMAH RUSAK BERAT



**7** RUMAH RUSAK SEDANG



**10** RUMAH RUSAK RINGAN

**DAMPAK KERUSAKAN AKIBAT BENCANA DI TANAH DATAR 2021**



**0** FASILITAS KANTOR RUSAK



**0** FASILITAS JEMBATAN RUSAK



**0** FASILITAS PENDIDIKAN RUSAK



**0** FASILITAS PERIBADATAN RUSAK



**0** FASILITAS KESEHATAN RUSAK



# PROFIL KEBENCANAAN DAERAH PROVINSI RIAU



TOTAL RUMAH RUSAK  
**5.174** UNIT

TOTAL FASILITAS RUSAK  
**26** UNIT

**173** RUMAH RUSAK BERAT

**5.001** RUMAH RUSAK RINGAN

**1** FASILITAS KANTOR RUSAK

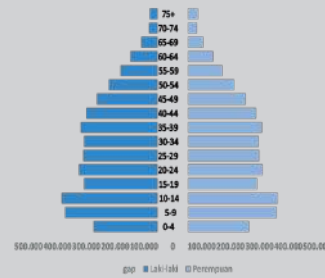
**5** FASILITAS JEMBATAN RUSAK  
**DAMPAK KERUSAKAN AKIBAT BENCANA DI PROVINSI RIAU 2021**

**5** FASILITAS PENDIDIKAN RUSAK

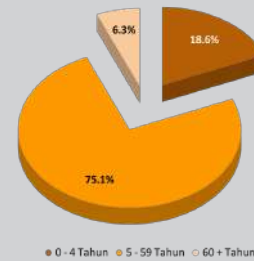
**11** FASILITAS PERIBADATAN RUSAK

**4** FASILITAS KESEHATAN RUSAK

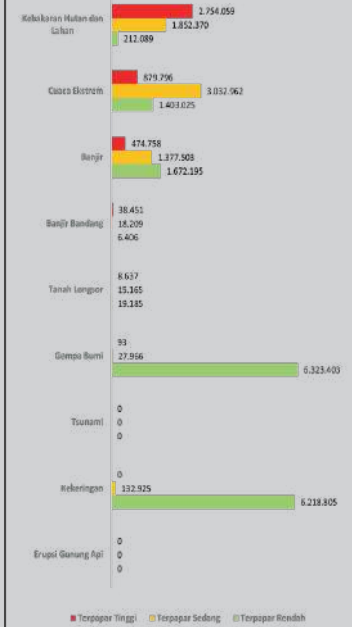
## PIRAMIDA PENDUDUK



## PENDUDUK TERPAPAR BERDASAR UMUR



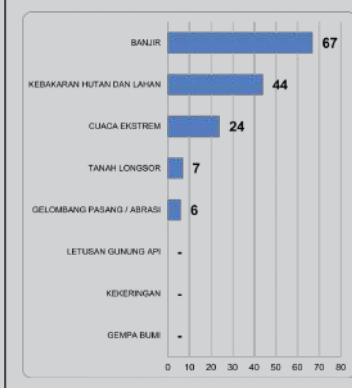
## PENDUDUK TERPAPAR BENCANA



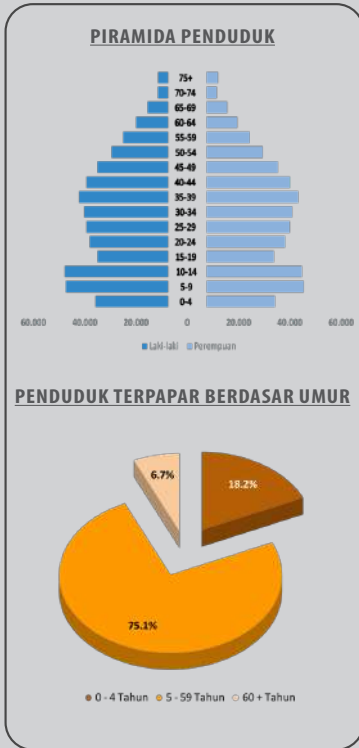
## KORBAN MD, LUKA & MENGGUSI



## JUMLAH KEJADIAN BENCANA



# PROFIL KEBENCANAAN DAERAH KOTA PEKANBARU



TOTAL RUMAH RUSAK

**121** UNIT

TOTAL FASILITAS RUSAK

**0** UNIT



**1** RUMAH RUSAK BERAT



**0** RUMAH RUSAK SEDANG



**120** RUMAH RUSAK RINGAN

**DAMPAK KERUSAKAN AKIBAT BENCANA DI KOTA PEKANBARU 2021**



**0** FASILITAS KANTOR RUSAK



**0** FASILITAS JEMBATAN RUSAK



**0** FASILITAS PENDIDIKAN RUSAK



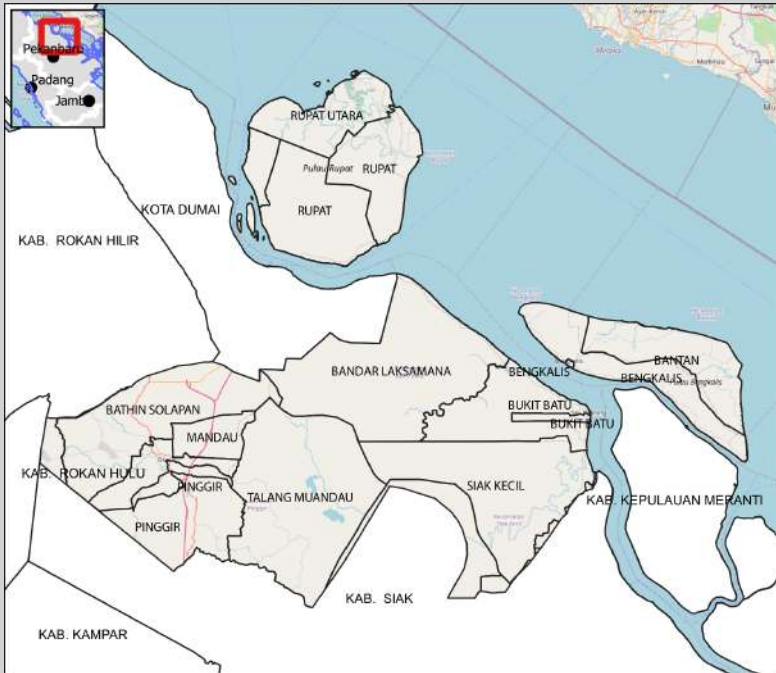
**0** FASILITAS PERIBADATAN RUSAK



**0** FASILITAS KESEHATAN RUSAK



# PROFIL KEBENCANAAN DAERAH BENGKALIS



TOTAL RUMAH RUSAK  
**4** UNIT

TOTAL FASILITAS RUSAK  
**0** UNIT



**4** RUMAH RUSAK BERAT



**0** RUMAH RUSAK SEDANG



**0** RUMAH RUSAK RINGAN



**0** FASILITAS KANTOR RUSAK



**0** FASILITAS JEMBATAN RUSAK

**DAMPAK KERUSAKAN AKIBAT BENCANA DI BENGKALIS 2021**



**0** FASILITAS PENDIDIKAN RUSAK

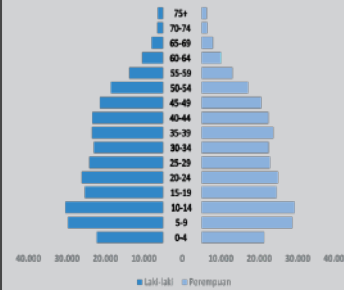


**0** FASILITAS PERIBADATAN RUSAK

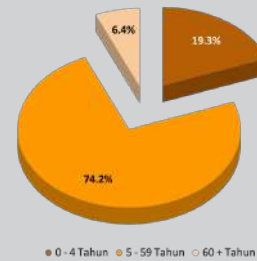


**0** FASILITAS KESEHATAN RUSAK

## PIRAMIDA PENDUDUK




## PENDUDUK TERPAPAR BERDASAR UMUR



## PENDUDUK TERPAPAR BENCANA



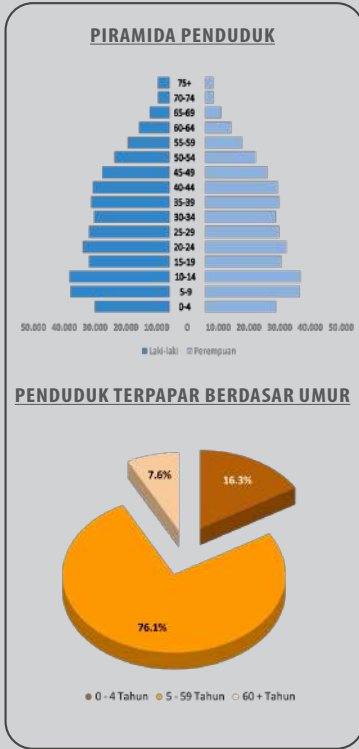
## KORBAN MD, LUKA & MENGGUNGI



## JUMLAH KEJADIAN BENCANA



# PROFIL KEBENCANAAN DAERAH INDRAGIRI HILIR



## TOTAL RUMAH RUSAK

# 152 UNIT



121 RUMAH RUSAK BERAT



0 RUMAH RUSAK SEDANG



31 RUMAH RUSAK RINGAN

## DAMPAK KERUSAKAN AKIBAT BENCANA DI INDRAGIRI HILIR 2021



0 FASILITAS KANTOR RUSAK



2 FASILITAS JEMBATAN RUSAK



0 FASILITAS PENDIDIKAN RUSAK



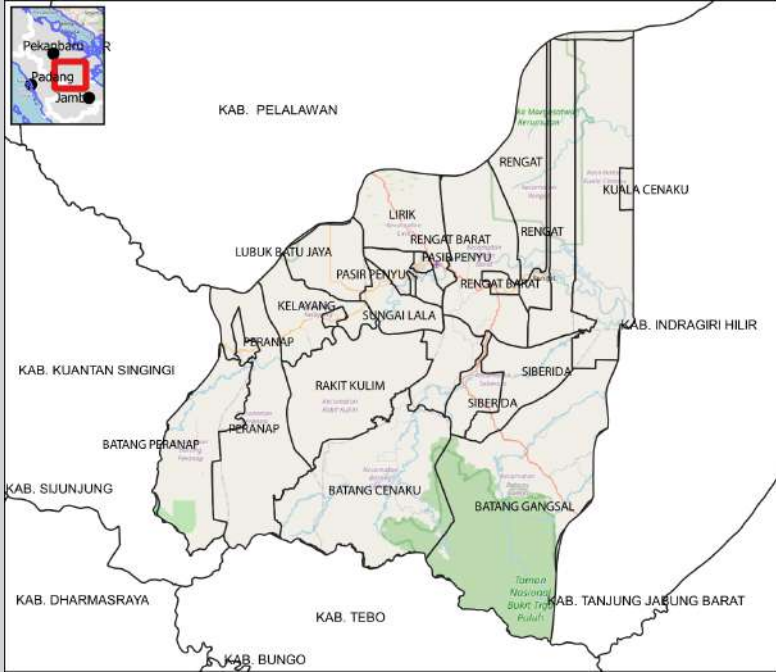
0 FASILITAS KESEHATAN RUSAK



0 FASILITAS LAIN RUSAK



# PROFIL KEBENCANAAN DAERAH INDRAGIRI HULU



## TOTAL RUMAH RUSAK

**0** UNIT

## TOTAL FASILITAS RUSAK

**2** UNIT



**0** RUMAH RUSAK BERAT



**0** RUMAH RUSAK SEDANG



**0** RUMAH RUSAK RINGAN



**0** FASILITAS KANTOR RUSAK



**2** FASILITAS JEMBATAN RUSAK

## DAMPAK KERUSAKAN AKIBAT BENCANA DI INDRAGIRI HULU 2021



**0** FASILITAS PENDIDIKAN RUSAK

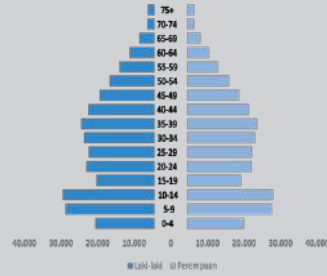


**0** FASILITAS PERIBADATAN RUSAK

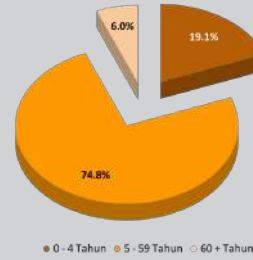


**0** FASILITAS KESEHATAN RUSAK

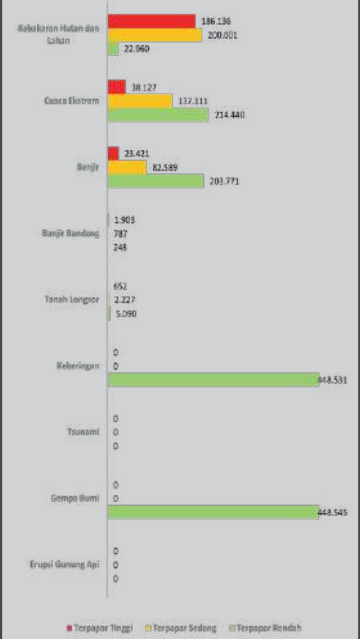
## PIRAMIDA PENDUK



## PENDUK TERPAPAR BERDASAR UMUR



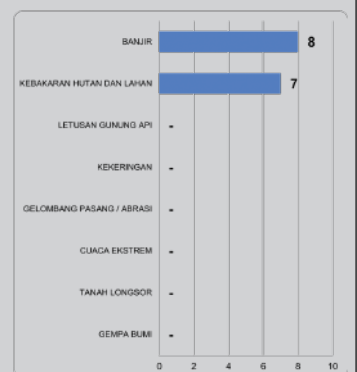
## PENDUK TERPAPAR BENCANA



## KORBAN MD, LUKA & MENUNGSI

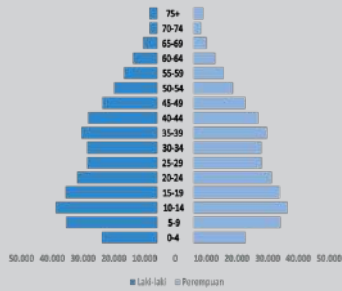


## JUMLAH KEJADIAN BENCANA





### PIRAMIDA PENDUKUK



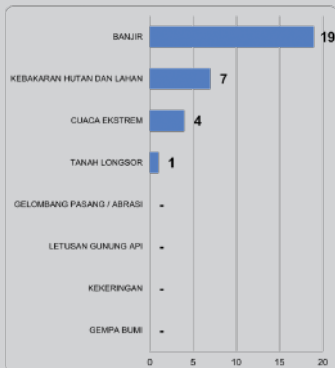
### PENDUKUK TERPAPAR BERDASAR UMUR



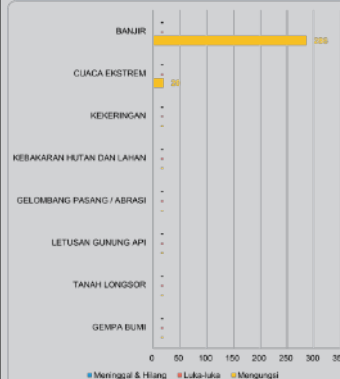
### PIRAMIDA PENDUKUK



### JUMLAH KEJADIAN BENCANA



### KORBAN MD, LUKA & MENGUNGSI



### TOTAL RUMAH RUSAK

**2.007** UNIT

### TOTAL FASILITAS RUSAK

**8** UNIT



**44** RUMAH RUSAK BERAT



**0** RUMAH RUSAK SEDANG



**1.963** RUMAH RUSAK RINGAN

### DAMPAK KERUSAKAN AKIBAT BENCANA DI KAMPAR 2021



**0** FASILITAS KANTOR RUSAK



**1** FASILITAS JEMBATAN RUSAK



**1** FASILITAS PERIBADATAN RUSAK



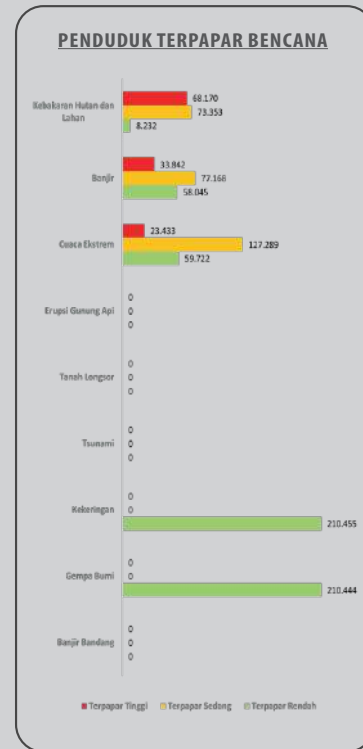
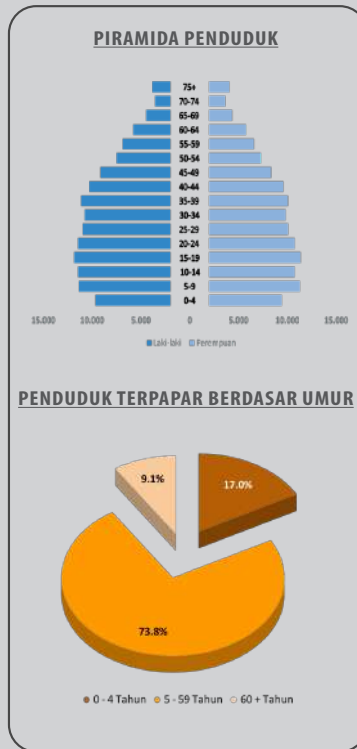
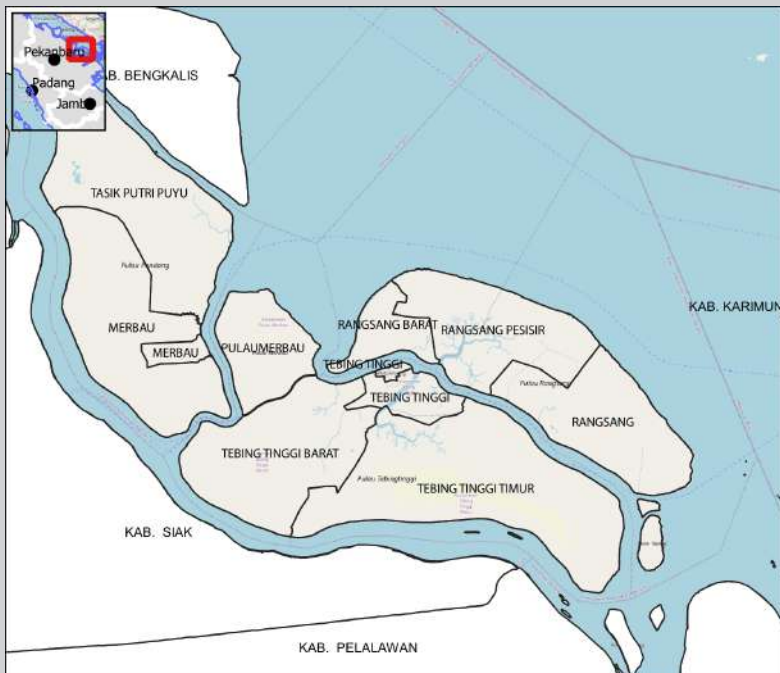
**4** FASILITAS PENDIDIKAN RUSAK



**2** FASILITAS KESEHATAN RUSAK



# PROFIL KEBENCANAAN DAERAH KEPULAUAN MERANTI

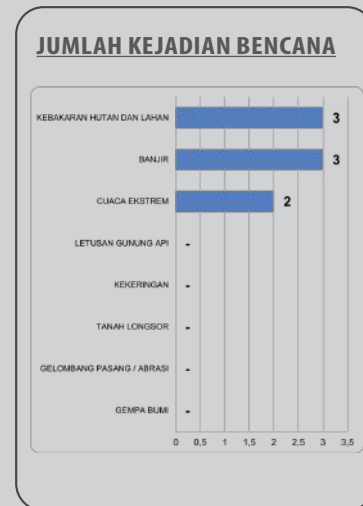


TOTAL RUMAH RUSAK  
**406** UNIT

TOTAL FASILITAS RUSAK  
**0** UNIT

<b>3</b> RUMAH RUSAK BERAT	<b>0</b> RUMAH RUSAK SEDANG	<b>403</b> RUMAH RUSAK RINGAN
<b>0</b> FASILITAS KANTOR RUSAK	<b>4</b> FASILITAS JEMBATAN RUSAK	<b>0</b> FASILITAS PERIBADATAN RUSAK
<b>0</b> FASILITAS PENDIDIKAN RUSAK	<b>0</b> FASILITAS PERIBADATAN RUSAK	<b>0</b> FASILITAS KESEHATAN RUSAK

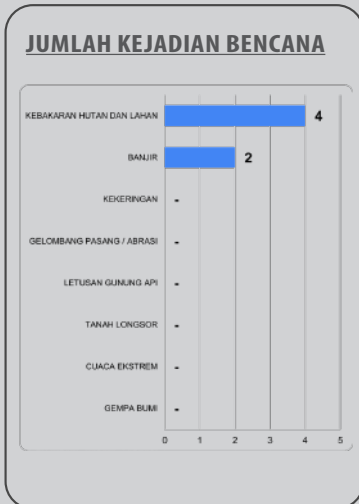
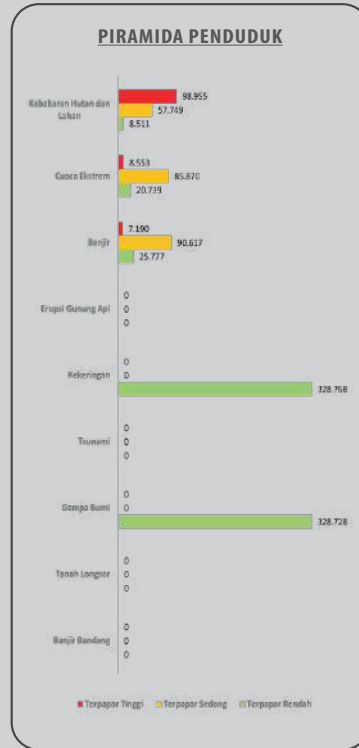
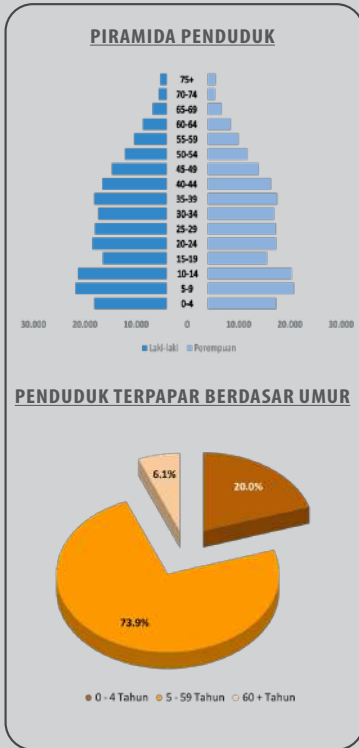
**DAMPAK KERUSAKAN AKIBAT BENCANA DI KEPULAUAN MERANTI 2021**







# KOTA DUMAI



## TOTAL RUMAH RUSAK

0 UNIT

## TOTAL FASILITAS RUSAK

0 UNIT



0 RUMAH RUSAK BERAT



0 RUMAH RUSAK SEDANG



0 RUMAH RUSAK RINGAN

## DAMPAK KERUSAKAN AKIBAT BENCANA DI KOTA DUMAI 2021



0 FASILITAS KANTOR RUSAK



0 FASILITAS JEMBATAN RUSAK



0 FASILITAS PENDIDIKAN RUSAK



0 FASILITAS PERIBADATAN RUSAK



0 FASILITAS KESEHATAN RUSAK



# PROFIL KEBENCANAAN DAERAH KUANTAN SINGINGI



TOTAL RUMAH RUSAK  
**0** UNIT

TOTAL FASILITAS RUSAK  
**0** UNIT



**0** RUMAH RUSAK BERAT



**0** RUMAH RUSAK SEDANG



**0** RUMAH RUSAK RINGAN



**0** FASILITAS KANTOR RUSAK



**0** FASILITAS JEMBATAN RUSAK

**DAMPAK KERUSAKAN AKIBAT BENCANA DI Kuantan Singingi 2021**



**0** FASILITAS PENDIDIKAN RUSAK

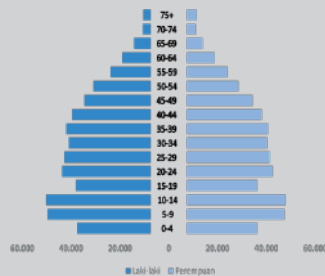


**0** FASILITAS PERIBADATAN RUSAK

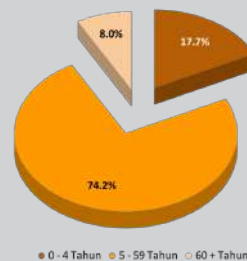


**0** FASILITAS KESEHATAN RUSAK

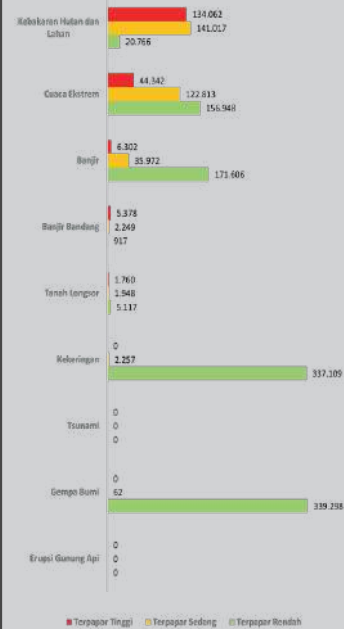
## PIRAMIDA PENDUDUK



## PENDUDUK TERPAPAR BERDASAR UMUR



## PENDUDUK TERPAPAR BENCANA



## KORBAN MD, LUKA & MENGGUNGI


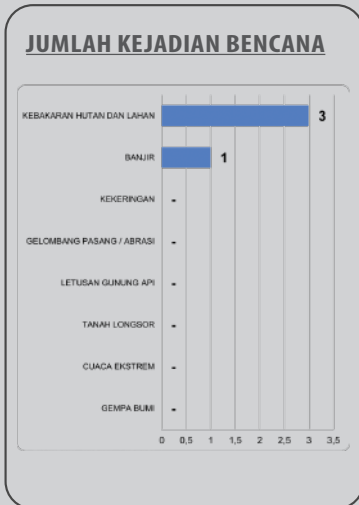
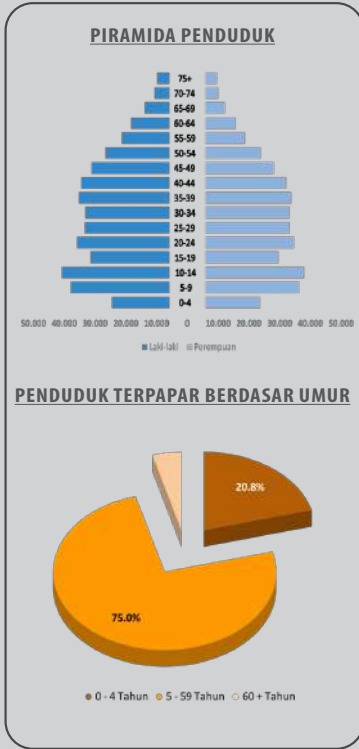


## JUMLAH KEJADIAN BENCANA





# PELALAWAN



### TOTAL RUMAH RUSAK

20 UNIT

### TOTAL FASILITAS RUSAK

0 UNIT



0 RUMAH RUSAK BERAT



0 RUMAH RUSAK SEDANG



20 RUMAH RUSAK RINGAN

### DAMPAK KERUSAKAN AKIBAT BENCANA DI PELALAWAN 2021



0 FASILITAS KANTOR RUSAK



0 FASILITAS JEMBATAN RUSAK



0 FASILITAS PENDIDIKAN RUSAK



0 FASILITAS PERIBADATAN RUSAK



0 FASILITAS KESEHATAN RUSAK



# ROKAN HILIR



### TOTAL RUMAH RUSAK

# 349 UNIT

### TOTAL FASILITAS RUSAK

# 0 UNIT



0 RUMAH RUSAK BERAT



0 RUMAH RUSAK SEDANG



349 RUMAH RUSAK RINGAN



0 FASILITAS KANTOR RUSAK



0 FASILITAS JEMBATAN RUSAK

### DAMPAK KERUSAKAN AKIBAT BENCANA DI ROKAN HILIR 2021



0 FASILITAS PENDIDIKAN RUSAK

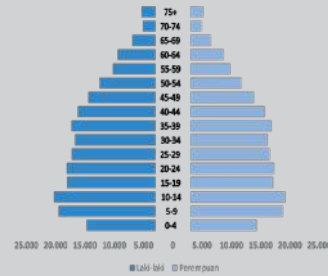


0 FASILITAS PERIBADATAN RUSAK

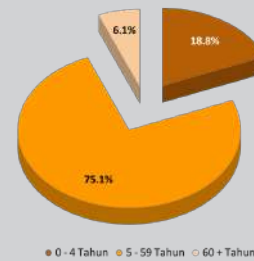


0 FASILITAS KESEHATAN RUSAK

### PIRAMIDA PENDUK



### PENDUK TERPAPAR BERDASAR UMUR



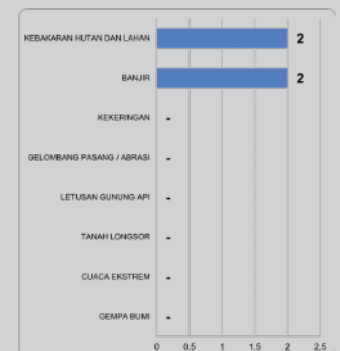
### PENDUK TERPAPAR BENCANA



### KORBAN MD, LUKA & MENGUNGSI


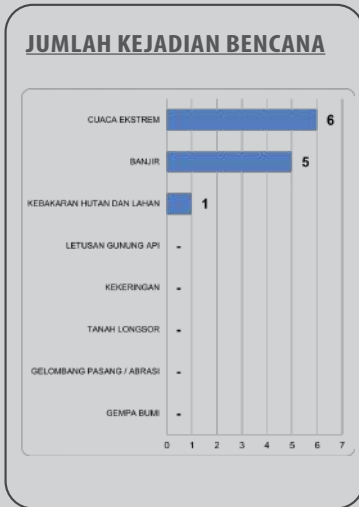
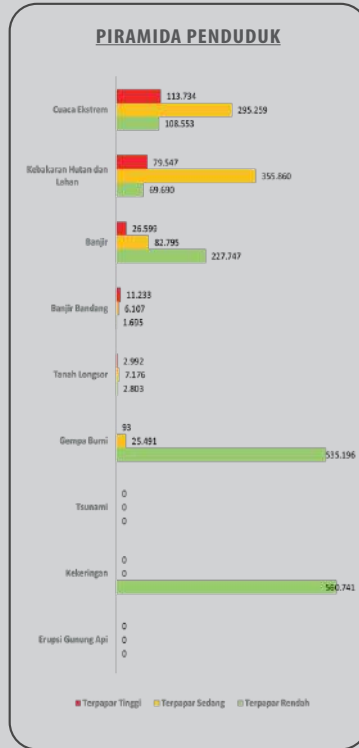
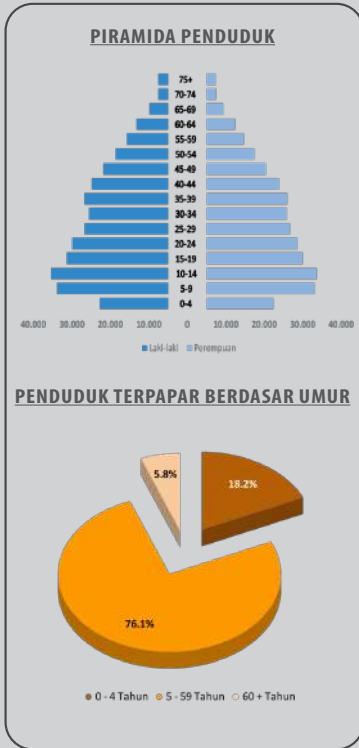


### JUMLAH KEJADIAN BENCANA





# ROKAN HULU



### TOTAL RUMAH RUSAK

**2.101** UNIT

### TOTAL FASILITAS RUSAK

**14** UNIT



**0** RUMAH RUSAK BERAT



**0** RUMAH RUSAK SEDANG



**2.101** RUMAH RUSAK RINGAN

### DAMPAK KERUSAKAN AKIBAT BENCANA DI ROKAN HULU 2021



**1** FASILITAS KANTOR RUSAK



**0** FASILITAS JEMBATAN RUSAK



**4** FASILITAS PENDIDIKAN RUSAK



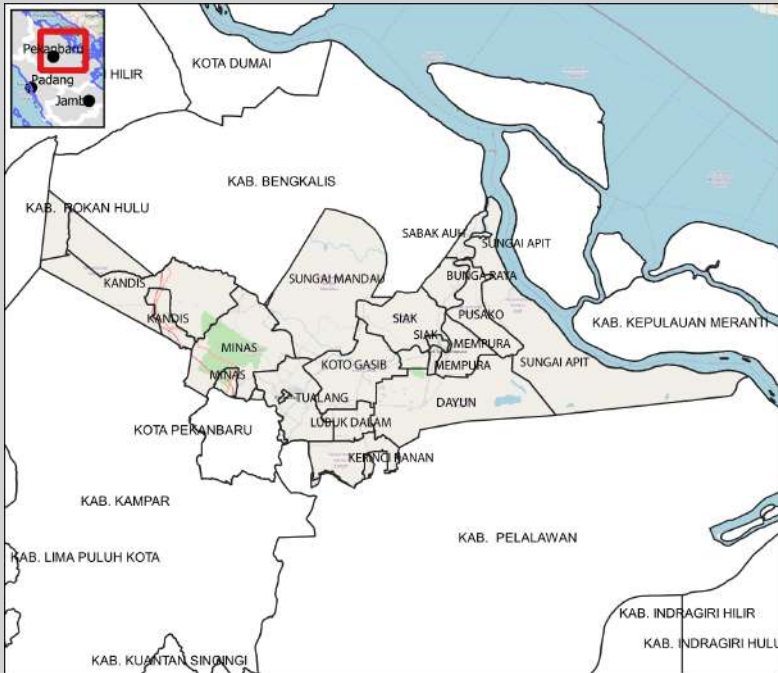
**7** FASILITAS PERIBADATAN RUSAK



**2** FASILITAS KESEHATAN RUSAK



# PROFIL KEBENCANAAN DAERAH SIAP



TOTAL RUMAH RUSAK  
**14** UNIT

TOTAL FASILITAS RUSAK  
**0** UNIT



**0** RUMAH RUSAK BERAT



**0** RUMAH RUSAK SEDANG



**14** RUMAH RUSAK RINGAN



**0** FASILITAS KANTOR RUSAK



**0** FASILITAS JEMBATAN RUSAK

**DAMPAK KERUSAKAN AKIBAT BENCANA DI SIAP 2021**



**0** FASILITAS PENDIDIKAN RUSAK

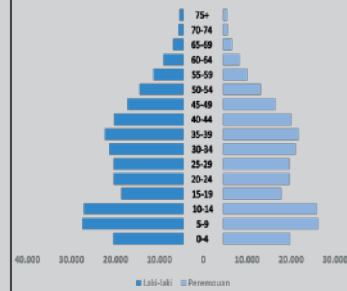


**0** FASILITAS PERIBADATAN RUSAK

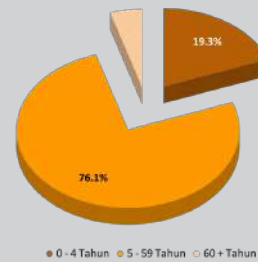


**0** FASILITAS KESEHATAN RUSAK

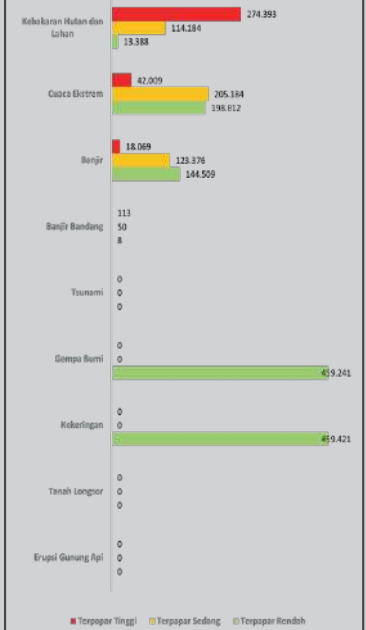
## PIRAMIDA PENDUDUK



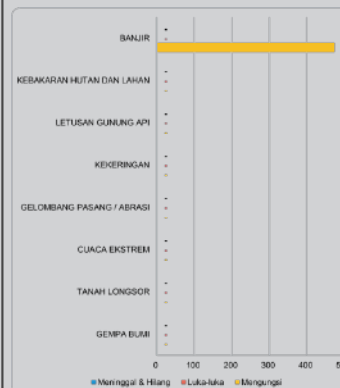
## PENDUDUK TERPAPAR BERDASAR UMUR



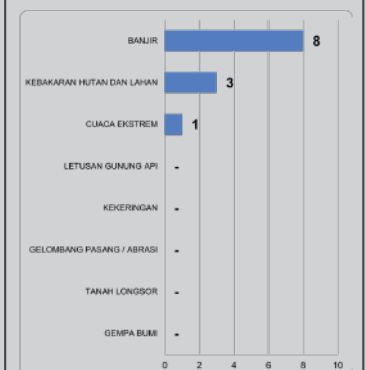
## PENDUDUK TERPAPAR BENCANA

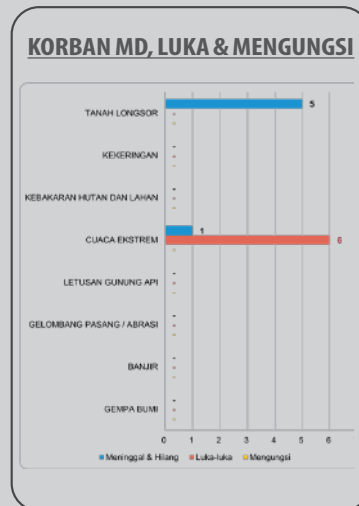
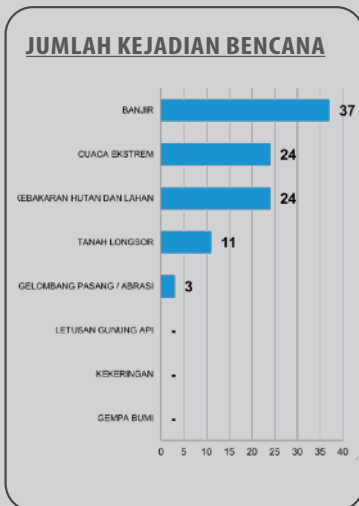
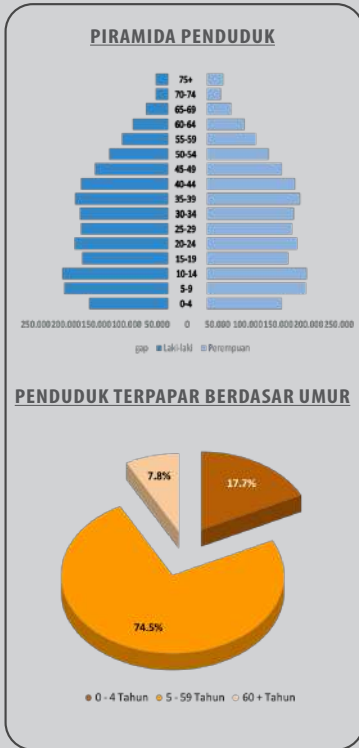


## KORBAN MD, LUKA & MENGGUGI



## JUMLAH KEJADIAN BENCANA





TOTAL RUMAH RUSAK  
**265** UNIT

TOTAL FASILITAS RUSAK  
**26** UNIT



**54** RUMAH RUSAK BERAT



**-** RUMAH RUSAK SEDANG



**211** RUMAH RUSAK RINGAN

**DAMPAK KERUSAKAN AKIBAT BENCANA DI PROVINSI JAMBI 2021**



**2** FASILITAS KANTOR RUSAK



**3** FASILITAS JEMBATAN RUSAK



**7** FASILITAS PENDIDIKAN RUSAK



**8** FASILITAS PERIBADATAN RUSAK



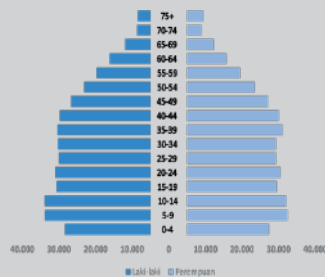
**6** FASILITAS KESEHATAN RUSAK



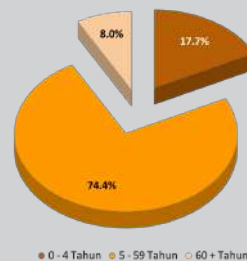
# PROFIL KEBENCANAAN DAERAH KOTA JAMBI



## PIRAMIDA PENDUDUK



## PENDUDUK TERPAPAR BERDASAR UMUR



## PENDUDUK TERPAPAR BENCANA



## TOTAL RUMAH RUSAK

0 UNIT

## TOTAL FASILITAS RUSAK

0 UNIT



0 RUMAH RUSAK BERAT



0 RUMAH RUSAK SEDANG



0 RUMAH RUSAK RINGAN



0 FASILITAS KANTOR RUSAK



0 FASILITAS JEMBATAN RUSAK

## DAMPAK KERUSAKAN AKIBAT BENCANA DI KOTA JAMBI 2021



0 FASILITAS PENDIDIKAN RUSAK



0 FASILITAS PERIBADATAN RUSAK



0 FASILITAS KESEHATAN RUSAK

## KORBAN MD, LUKA & MENGGUNGI

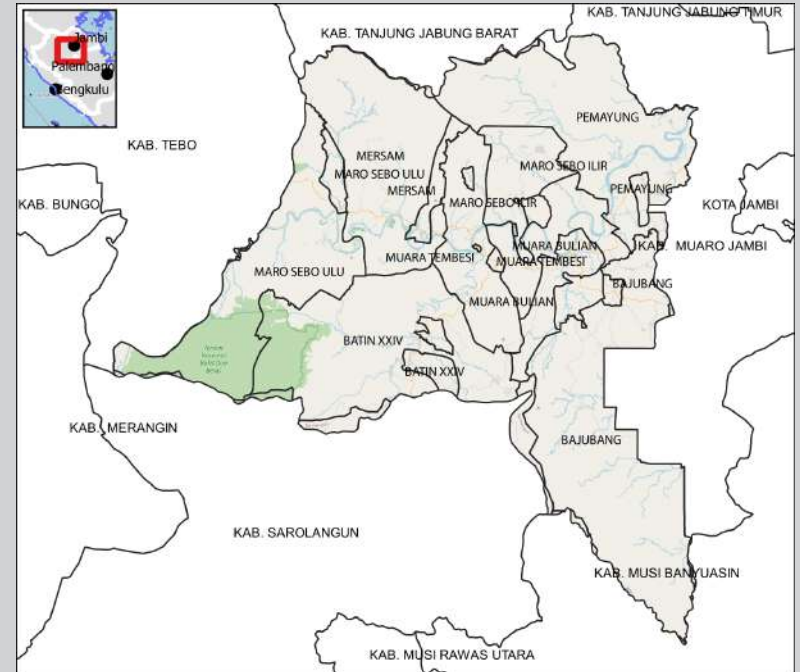
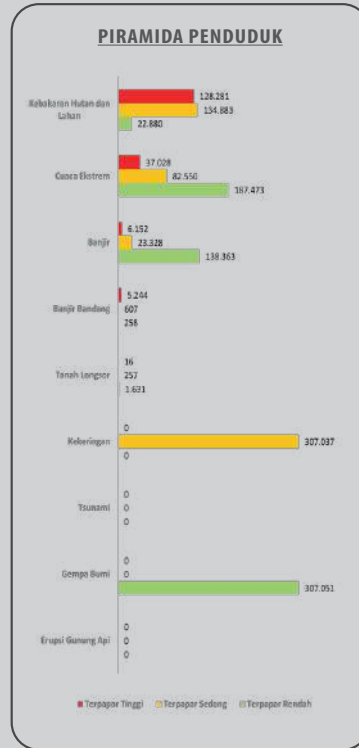
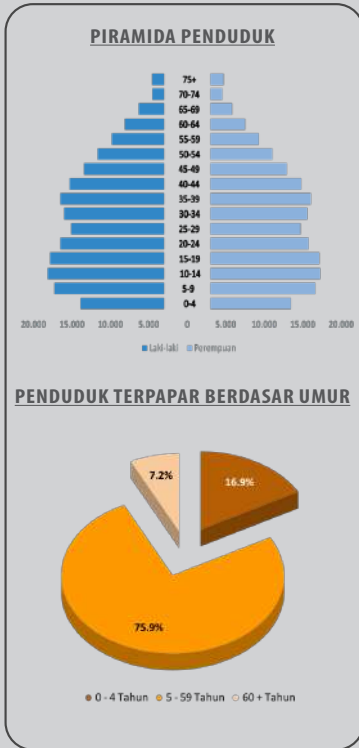


## JUMLAH KEJADIAN BENCANA





# PROFIL KEBENCANAAN DAERAH BATANGHARI



## TOTAL RUMAH RUSAK

**106** UNIT

## TOTAL FASILITAS RUSAK

**7** UNIT



**7** RUMAH RUSAK BERAT



**0** RUMAH RUSAK SEDANG



**99** RUMAH RUSAK RINGAN

## DAMPAK KERUSAKAN AKIBAT BENCANA DI BATANGHARI 2021



**1** FASILITAS KANTOR RUSAK



**0** FASILITAS JEMBATAN RUSAK



**4** FASILITAS PENDIDIKAN RUSAK



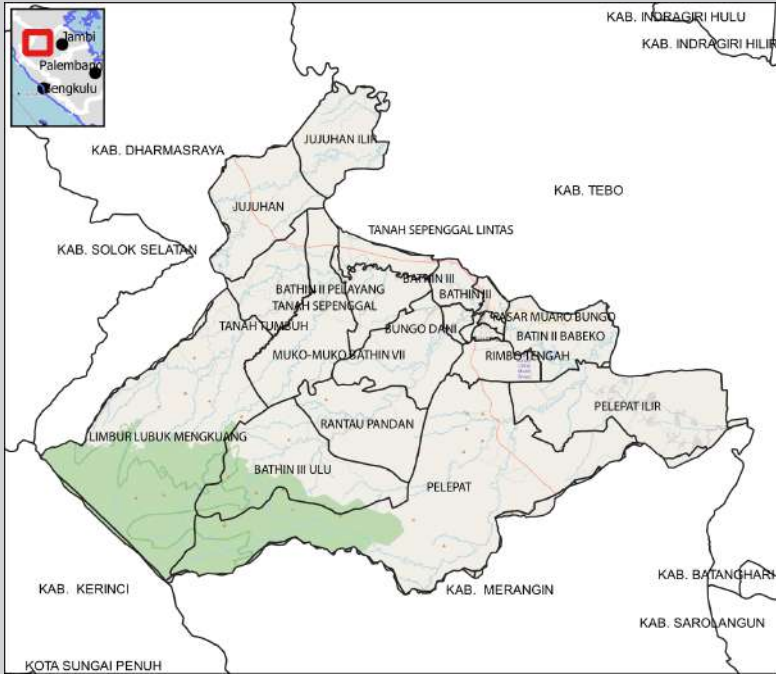
**1** FASILITAS PERIBADATAN RUSAK



**1** FASILITAS KESEHATAN RUSAK



# PROFIL KEBENCANAAN DAERAH BUNGO



## TOTAL RUMAH RUSAK

**1** UNIT

## TOTAL FASILITAS RUSAK

**5** UNIT



**0** RUMAH RUSAK BERAT



**0** RUMAH RUSAK SEDANG



**1** RUMAH RUSAK RINGAN



**0** FASILITAS KANTOR RUSAK



**4** FASILITAS JEMBATAN RUSAK

**0** FASILITAS JEMBATAN RUSAK

## DAMPAK KERUSAKAN AKIBAT BENCANA DI BUNGO 2021



**1** FASILITAS PENDIDIKAN RUSAK

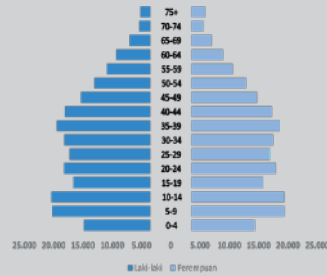


**4** FASILITAS PERIBADATAN RUSAK

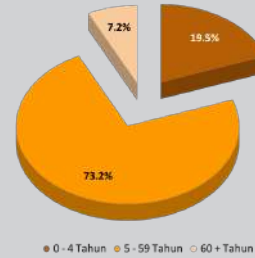


**0** FASILITAS KESEHATAN RUSAK

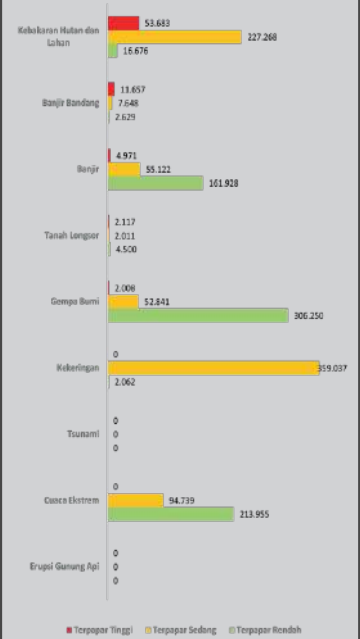
## PIRAMIDA PENDUK



## PENDUK TERPAPAR BERDASAR UMUR



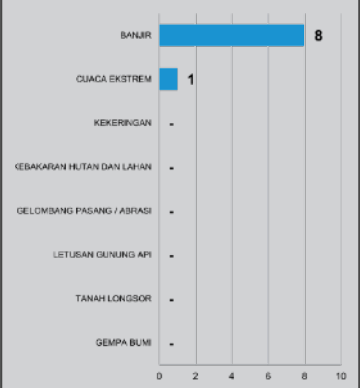
## PENDUK TERPAPAR BENCANA



## KORBAN MD, LUKA & MENGUNGI

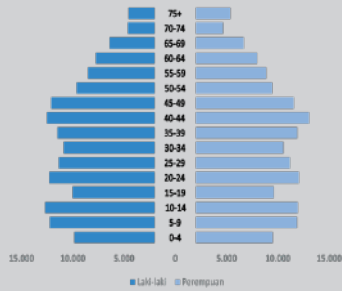


## JUMLAH KEJADIAN BENCANA

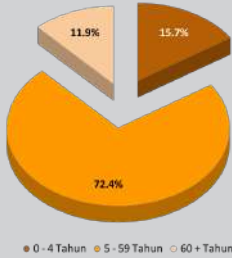




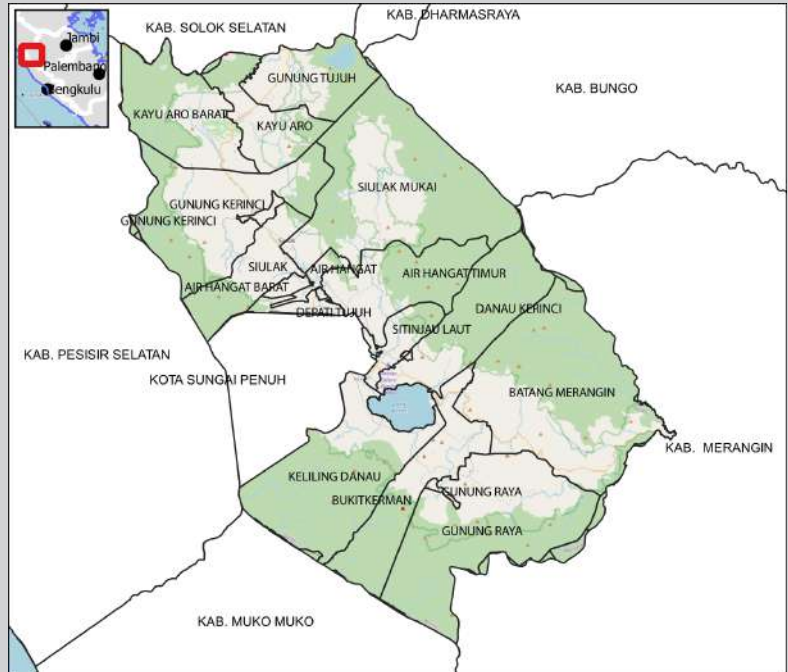
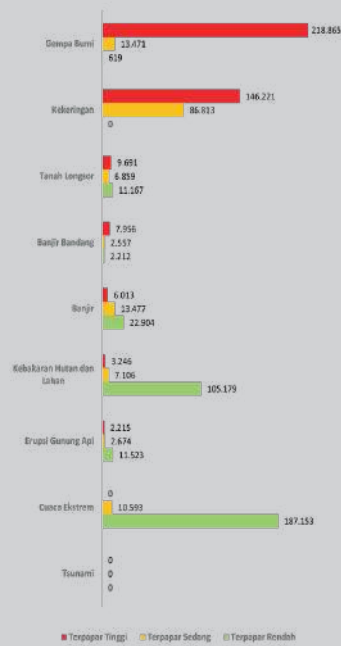
### PIRAMIDA PENDUKUK



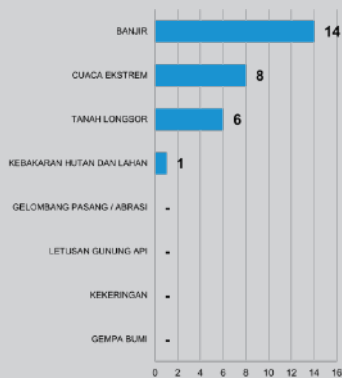
### PENDUKUK TERPAPAR BERDASAR UMUR



### PIRAMIDA PENDUKUK



### JUMLAH KEJADIAN BENCANA



### KORBAN MD, LUKA & MENGUNGSI



### TOTAL RUMAH RUSAK

**102** UNIT

### TOTAL FASILITAS RUSAK

**7** UNIT



**13**

RUMAH RUSAK BERAT



**0**

RUMAH RUSAK SEDANG



**89**

RUMAH RUSAK RINGAN

### DAMPAK KERUSAKAN AKIBAT BENCANA DI KERINCI 2021



**0**

FASILITAS KANTOR RUSAK



**1**

FASILITAS JEMBATAN RUSAK



**1**

FASILITAS PENDIDIKAN RUSAK



**1**

FASILITAS PERIBADATAN RUSAK

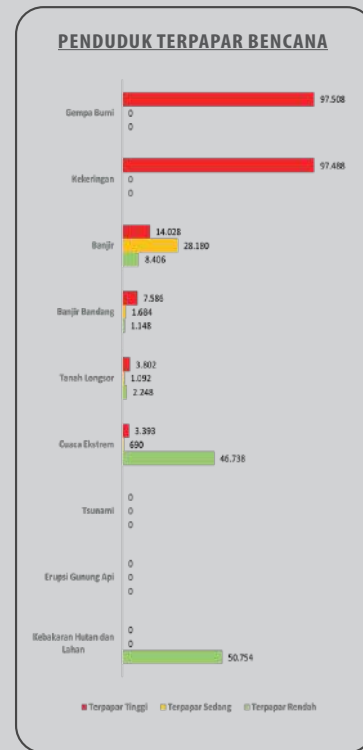
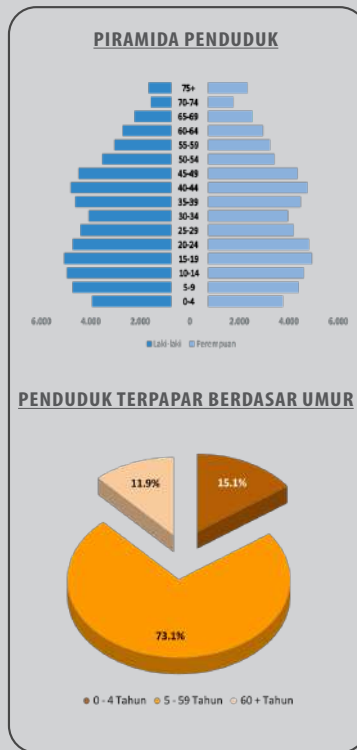
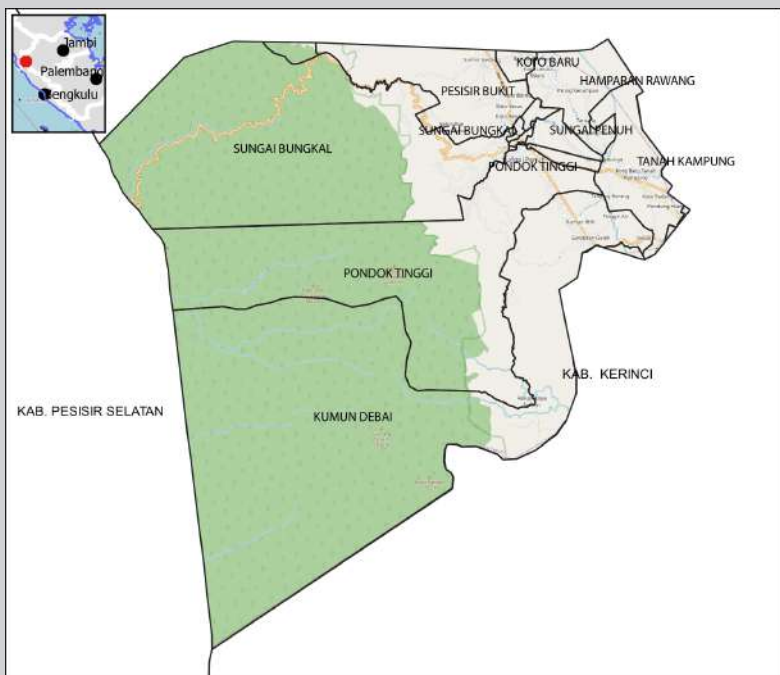


**4**

FASILITAS KESEHATAN RUSAK



# PROFIL KEBENCANAAN DAERAH KOTA SUNGAI PENUH



TOTAL RUMAH RUSAK  
**7** UNIT

TOTAL FASILITAS RUSAK  
**4** UNIT



**5** RUMAH RUSAK BERAT



**0** RUMAH RUSAK SEDANG



**2** RUMAH RUSAK RINGAN



**1** FASILITAS KANTOR RUSAK



**4** FASILITAS JEMBATAN RUSAK

**0** FASILITAS JEMBATAN RUSAK

**DAMPAK KERUSAKAN AKIBAT BENCANA DI KOTA SUNGAI PENUH 2021**



**1** FASILITAS PENDIDIKAN RUSAK



**1** FASILITAS PERIBADATAN RUSAK

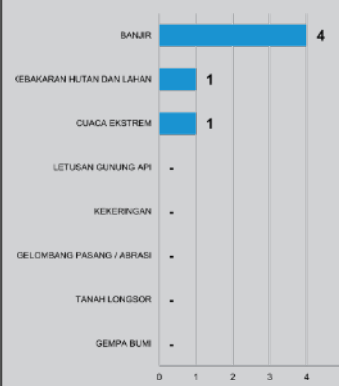


**1** FASILITAS KESEHATAN RUSAK

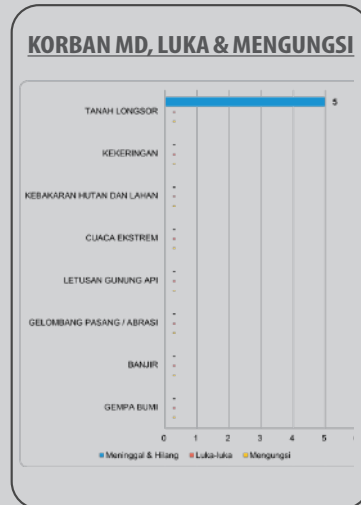
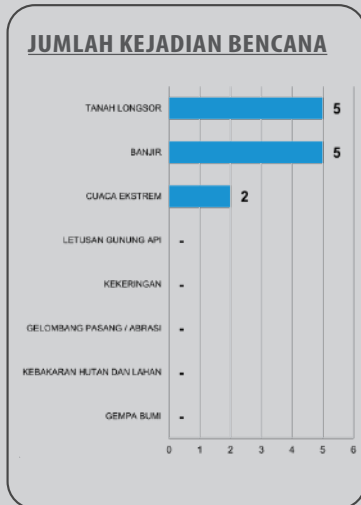
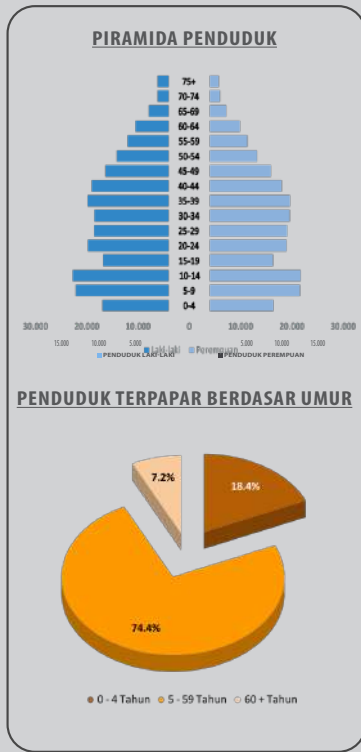
### KORBAN MD, LUKA & MENGGUNGI



### JUMLAH KEJADIAN BENCANA



PROFIL KEBENCANAAN DAERAH  
**MERANGIN**



**TOTAL RUMAH RUSAK**  
6 UNIT

**TOTAL FASILITAS RUSAK**  
2 UNIT



1 RUMAH RUSAK BERAT



0 RUMAH RUSAK SEDANG



5 RUMAH RUSAK RINGAN

**DAMPAK KERUSAKAN AKIBAT BENCANA DI MERANGIN 2021**



0 FASILITAS KANTOR RUSAK



2 FASILITAS JEMBATAN RUSAK



0 FASILITAS PENDIDIKAN RUSAK



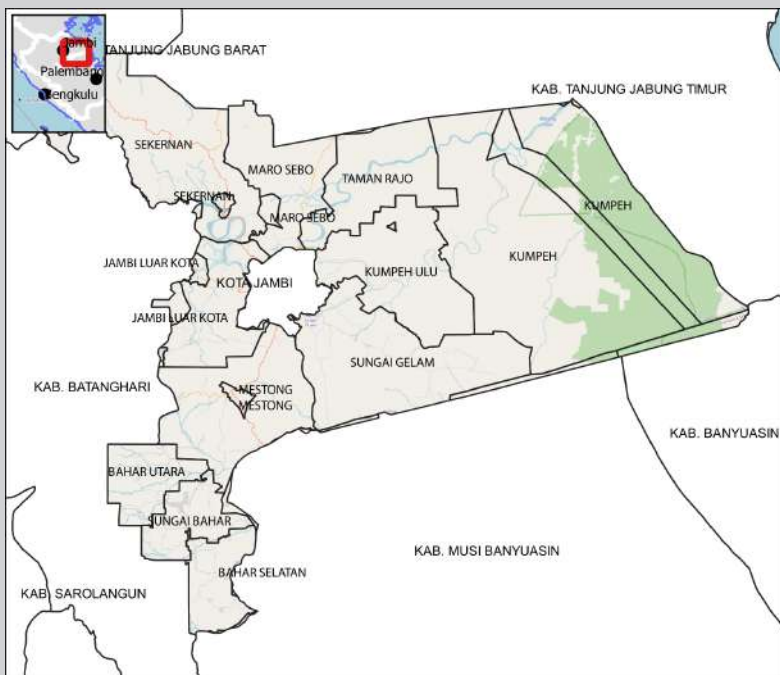
0 FASILITAS KESEHATAN RUSAK



0 FASILITAS RUSAK



# PROFIL KEBENCANAAN DAERAH MUARO JAMBI



TOTAL RUMAH RUSAK  
**8** UNIT

TOTAL FASILITAS RUSAK  
**0** UNIT



**7** RUMAH RUSAK BERAT



**0** RUMAH RUSAK SEDANG



**1** RUMAH RUSAK RINGAN



**0** FASILITAS KANTOR RUSAK



**4** FASILITAS JEMBATAN RUSAK

**0** FASILITAS JEMBATAN RUSAK

**DAMPAK KERUSAKAN AKIBAT BENCANA DI MUARO JAMBI 2021**



**0** FASILITAS PENDIDIKAN RUSAK

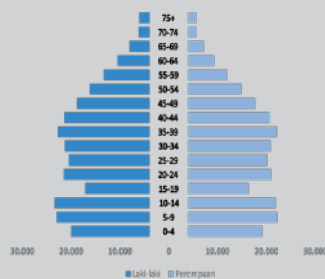


**0** FASILITAS PERIBADATAN RUSAK

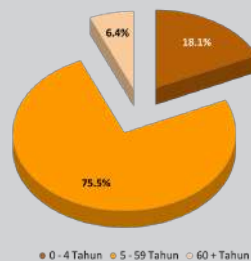


**0** FASILITAS KESEHATAN RUSAK

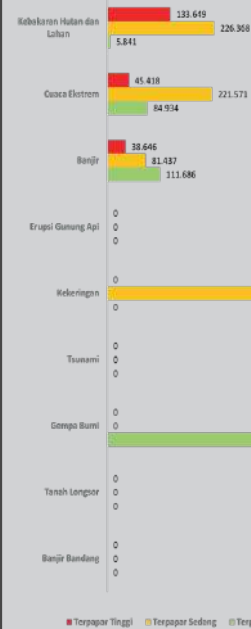
## PIRAMIDA PENDUDUK



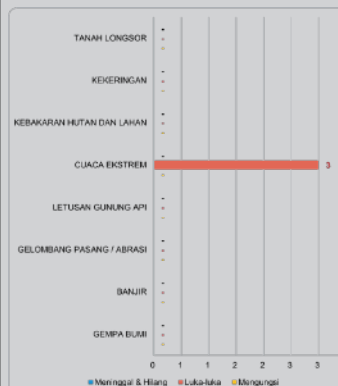
## PENDUDUK TERPAPAR BERDASAR UMUR



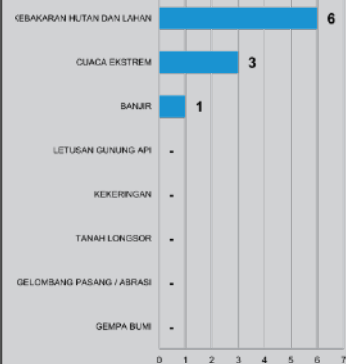
## PENDUDUK TERPAPAR BENCANA



## KORBAN MD, LUKA & MENGGUNGI

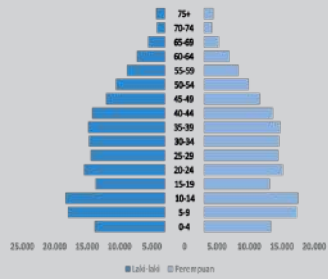


## JUMLAH KEJADIAN BENCANA





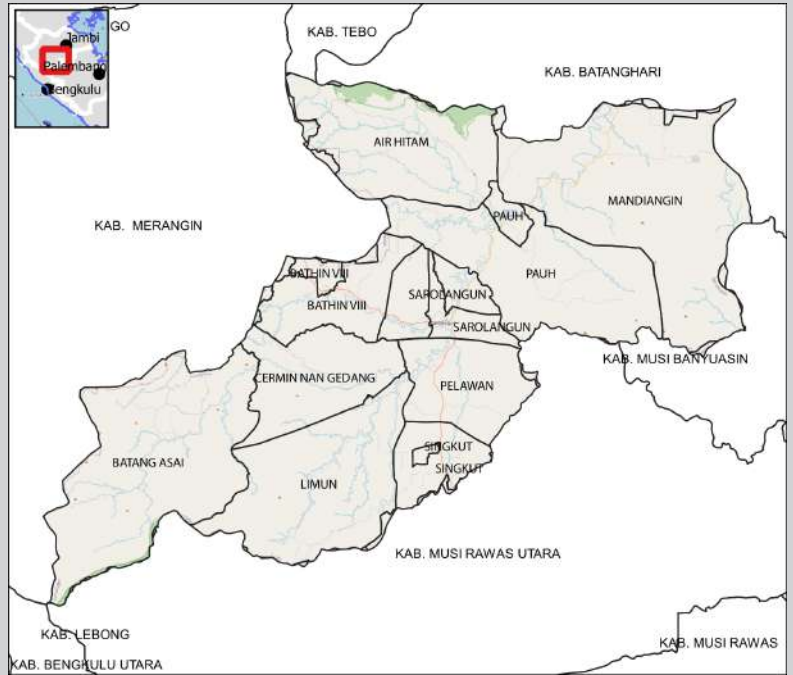
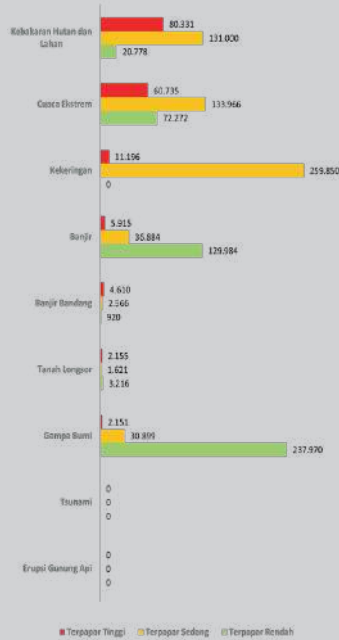
**PIRAMIDA PENDUKUK**



**PENDUKUK TERPAPAR BERDASAR UMUR**



**PIRAMIDA PENDUKUK**



**JUMLAH KEJADIAN BENCANA**



**KORBAN MD, LUKA & MENGUNGSI**



**TOTAL RUMAH RUSAK**

**0** UNIT

**TOTAL FASILITAS RUSAK**

**0** UNIT



**0** RUMAH RUSAK BERAT



**0** RUMAH RUSAK SEDANG



**0** RUMAH RUSAK RINGAN

**DAMPAK KERUSAKAN AKIBAT BENCANA DI SAROLANGUN 2021**



**0** FASILITAS KANTOR RUSAK



**0** FASILITAS JEMBATAN RUSAK



**0** FASILITAS PENDIDIKAN RUSAK



**0** FASILITAS PERIBADATAN RUSAK



**0** FASILITAS KESEHATAN RUSAK



# PROFIL KEBENCANAAN DAERAH TANJUNG JABUNG BARAT



## TOTAL RUMAH RUSAK

**9** UNIT

## TOTAL FASILITAS RUSAK

**1** UNIT



**8** RUMAH RUSAK BERAT



**0** RUMAH RUSAK SEDANG



**1** RUMAH RUSAK RINGAN



**0** FASILITAS KANTOR RUSAK



**4** FASILITAS JEMBATAN RUSAK



**DAMPAK KERUSAKAN AKIBAT BENCANA DI TANJUNG JABUNG BARAT 2021**



**0** FASILITAS PENDIDIKAN RUSAK

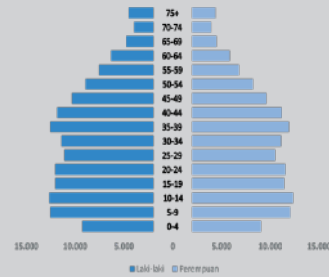


**1** FASILITAS PERIBADATAN RUSAK

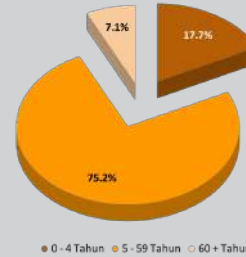


**0** FASILITAS KESEHATAN RUSAK

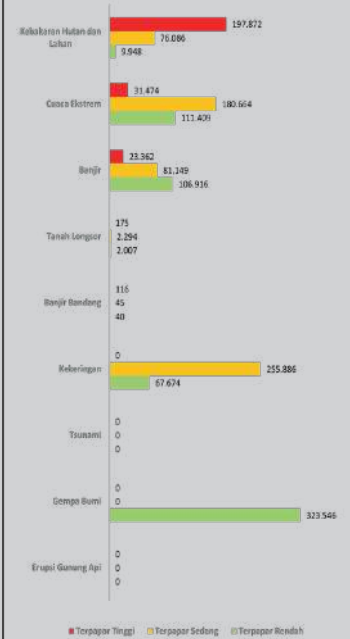
## PIRAMIDA PENDUK




## PENDUK TERPAPAR BERDASAR UMUR



## PENDUK TERPAPAR BENCANA



## KORBAN MD, LUKA & MENGGUSI



## JUMLAH KEJADIAN BENCANA

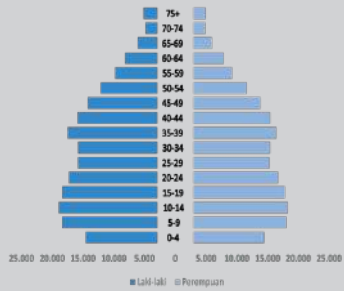




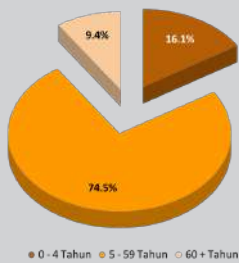


# TANJUNG JABUNG TIMUR

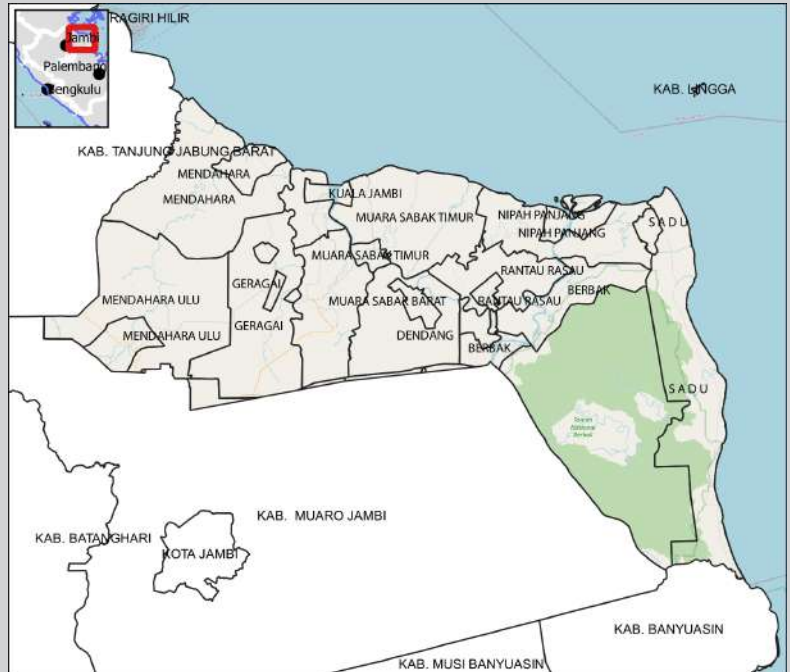
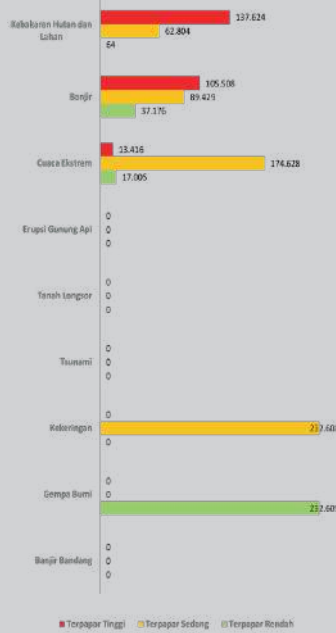
PIRAMIDA PENDUK



PENDUK TERPAPAR BERDASAR UMUR



PIRAMIDA PENDUK



JUMLAH KEJADIAN BENCANA



KORBAN MD, LUKA & MENGUNSI



TOTAL RUMAH RUSAK

26 UNIT

TOTAL FASILITAS RUSAK

0 UNIT



13 RUMAH RUSAK BERAT



0 RUMAH RUSAK SEDANG



13 RUMAH RUSAK RINGAN

DAMPAK KERUSAKAN AKIBAT BENCANA DI TANJUNG JABUNG TIMUR 2021



0 FASILITAS KANTOR RUSAK



0 FASILITAS JEMBATAN RUSAK



0 FASILITAS PENDIDIKAN RUSAK



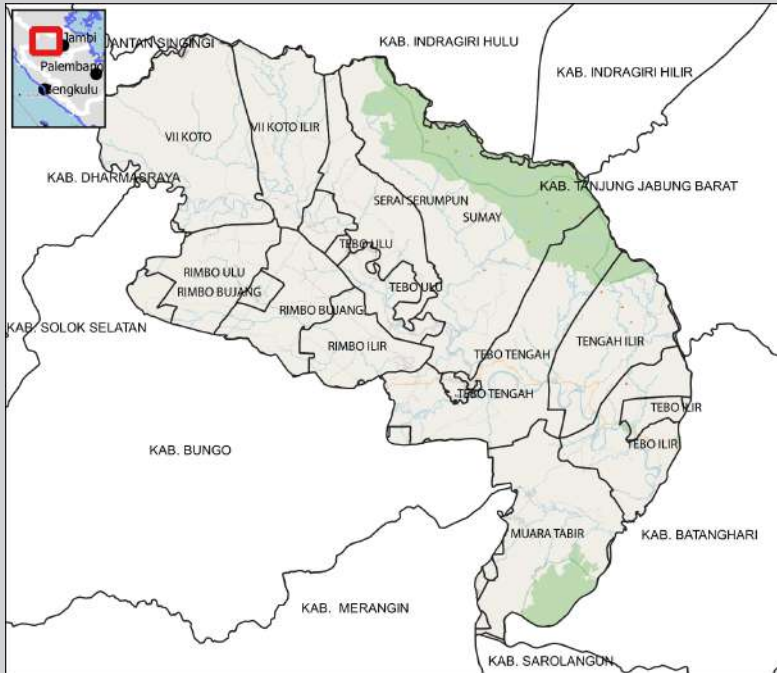
0 FASILITAS PERIBADATAN RUSAK



0 FASILITAS KESEHATAN RUSAK



# PROFIL KEBENCANAAN DAERAH TEBO



## TOTAL RUMAH RUSAK

**0** UNIT

## TOTAL FASILITAS RUSAK

**0** UNIT



**0** RUMAH RUSAK BERAT



**0** RUMAH RUSAK SEDANG



**0** RUMAH RUSAK RINGAN



**0** FASILITAS KANTOR RUSAK



**0** FASILITAS JEMBATAN RUSAK

## DAMPAK KERUSAKAN AKIBAT BENCANA DI TEBO 2021



**0** FASILITAS PENDIDIKAN RUSAK

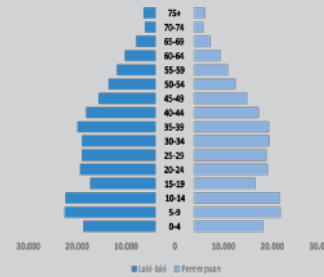


**0** FASILITAS PERIBADATAN RUSAK

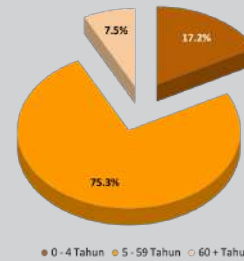


**0** FASILITAS KESEHATAN RUSAK

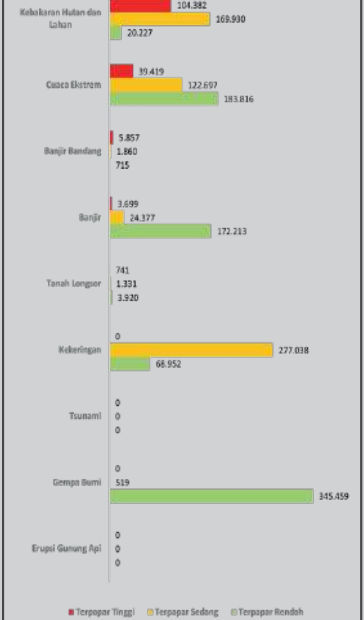
## PIRAMIDA PENDUDUK



## PENDUDUK TERPAPAR BERDASAR UMUR



## PENDUDUK TERPAPAR BENCANA



## KORBAN MD, LUKA & MENGGUNGI

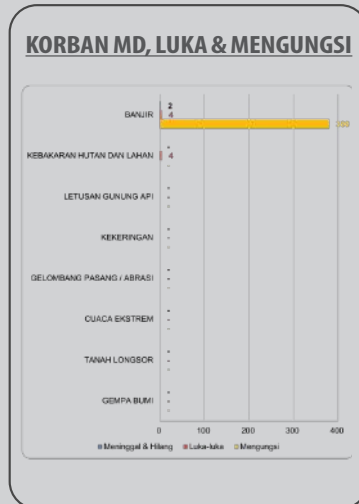
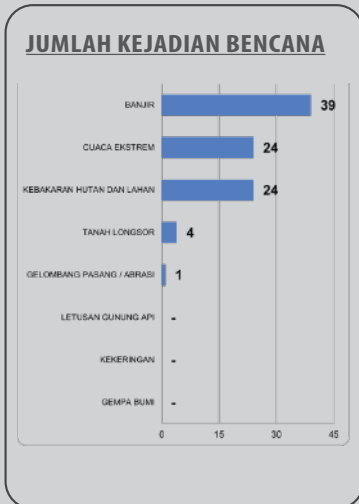
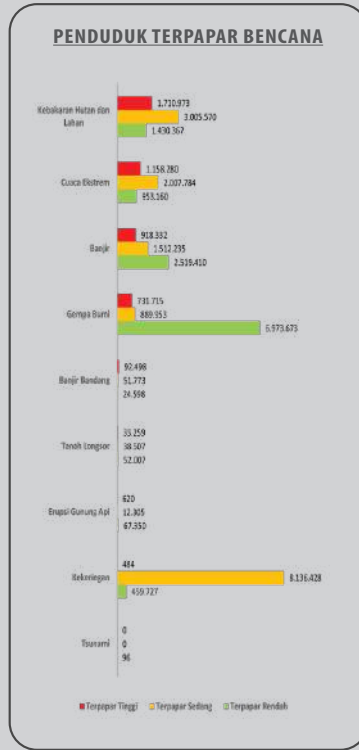
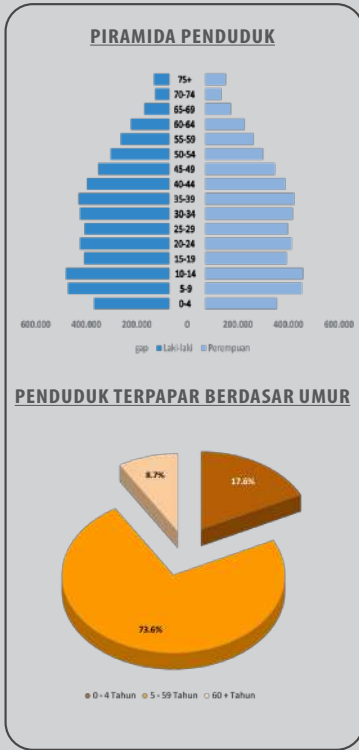


## JUMLAH KEJADIAN BENCANA





# PROVINSI SUMATERA SELATAN



TOTAL RUMAH RUSAK

**1.359** UNIT

TOTAL FASILITAS RUSAK

**15** UNIT



**208**

RUMAH RUSAK BERAT



**645**

RUMAH RUSAK SEDANG



**506**

RUMAH RUSAK RINGAN

DAMPAK KERUSAKAN AKIBAT BENCANA DI PROV. SUMATERA SELTAN 2021



**0** FASILITAS KANTOR RUSAK



**12** FASILITAS KESEHATAN RUSAK



**2** FASILITAS PENDIDIKAN RUSAK



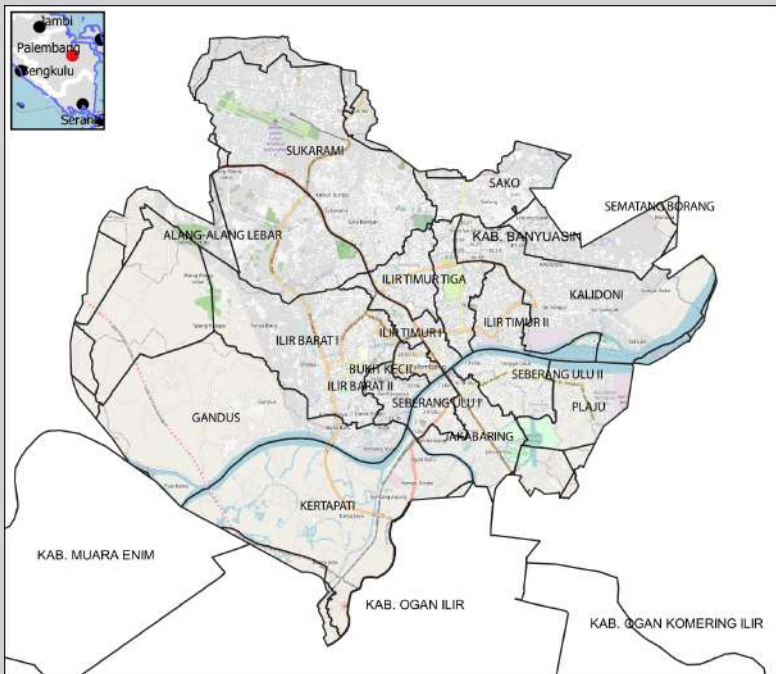
**1** FASILITAS KESEHATAN RUSAK



**0** FASILITAS KESEHATAN RUSAK



# PROFIL KEBENCANAAN DAERAH KOTA PALEMBANG



TOTAL RUMAH RUSAK  
**0** UNIT

TOTAL FASILITAS RUSAK  
**0** UNIT



**0** RUMAH RUSAK BERAT



**0** RUMAH RUSAK SEDANG



**0** RUMAH RUSAK RINGAN



**0** FASILITAS KANTOR RUSAK



**0** FASILITAS JEMBATAN RUSAK

**DAMPAK KERUSAKAN AKIBAT BENCANA DI KOTA PALEMBANG 2021**



**0** FASILITAS PENDIDIKAN RUSAK

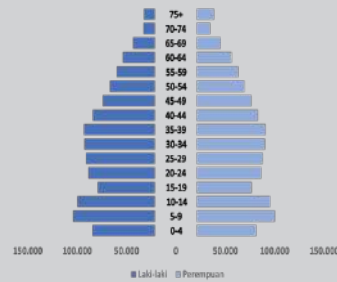


**0** FASILITAS PERIBADATAN RUSAK

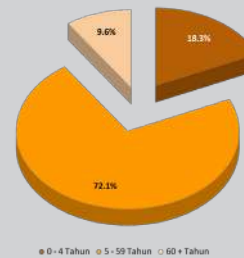


**0** FASILITAS KESEHATAN RUSAK

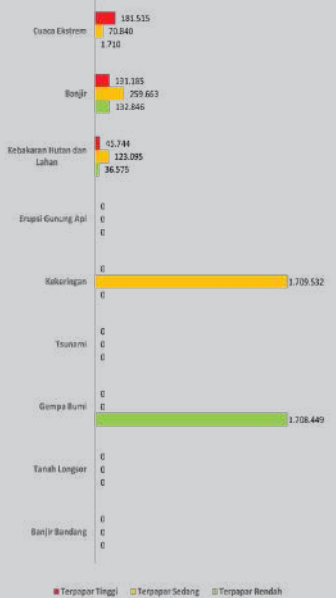
## PIRAMIDA PENDUDUK



## PENDUDUK TERPAPAR BERDASAR UMUR



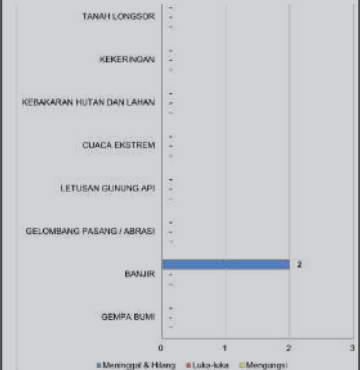
## PENDUDUK TERPAPAR BENCANA




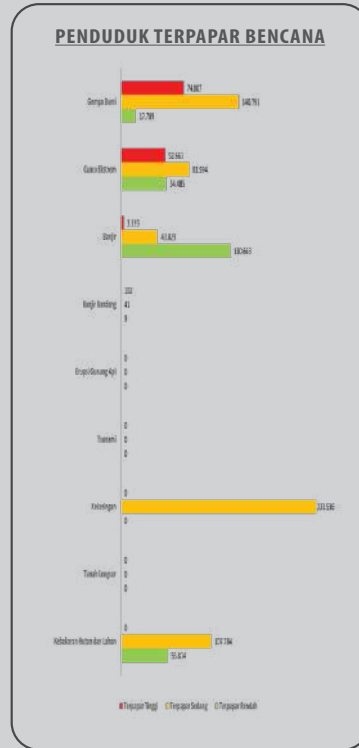
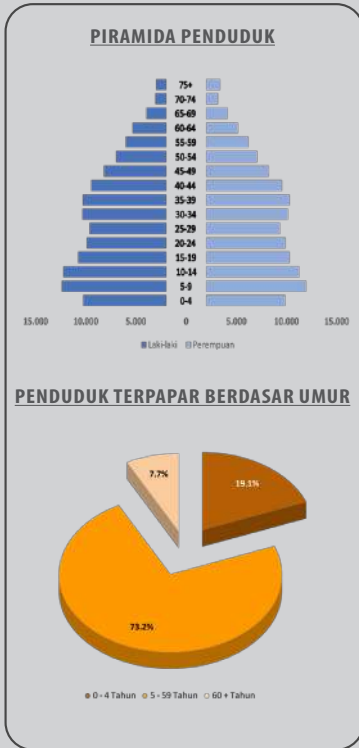
## KORBAN MD, LUKA & MENGGUSI



## JUMLAH KEJADIAN BENCANA



# PROFIL KEBENCANAAN DAERAH KOTA LUBUK LINGGAU



TOTAL RUMAH RUSAK

**159** UNIT

TOTAL FASILITAS RUSAK

**0** UNIT



**10** RUMAH RUSAK BERAT



**0** RUMAH RUSAK SEDANG



**149** RUMAH RUSAK RINGAN

**DAMPAK KERUSAKAN AKIBAT BENCANA DI KOTA LUBUK LINGGAU 2021**



**0** FASILITAS KANTOR RUSAK



**0** FASILITAS JEMBATAN RUSAK



**0** FASILITAS PENDIDIKAN RUSAK



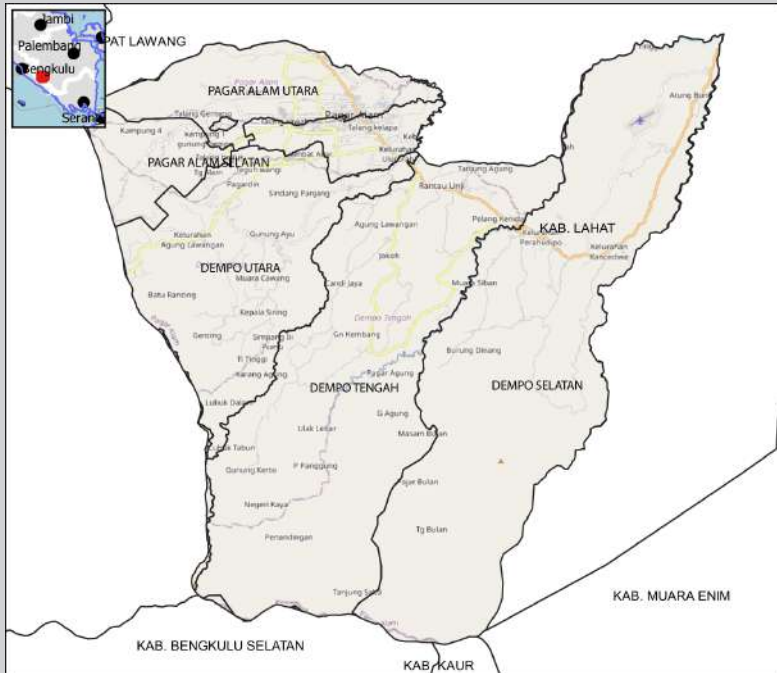
**0** FASILITAS PERIBADATAN RUSAK



**0** FASILITAS KESEHATAN RUSAK



# PROFIL KEBENCANAAN DAERAH KOTA PAGARALAM



## TOTAL RUMAH RUSAK

0 UNIT

## TOTAL FASILITAS RUSAK

0 UNIT



0 RUMAH RUSAK BERAT



0 RUMAH RUSAK SEDANG



0 RUMAH RUSAK RINGAN



0 FASILITAS KANTOR RUSAK



0 FASILITAS JEMBATAN RUSAK

## DAMPAK KERUSAKAN AKIBAT BENCANA DI KOTA PALEMBANG 2021



0 FASILITAS PENDIDIKAN RUSAK

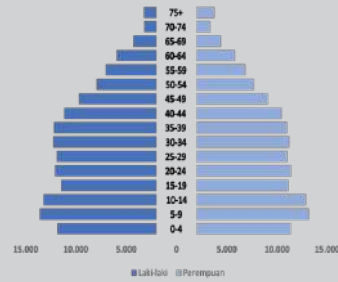


0 FASILITAS PERIBADATAN RUSAK

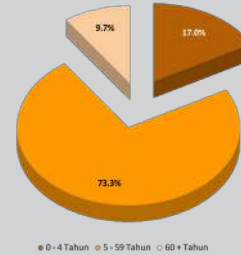


0 FASILITAS KESEHATAN RUSAK

## PIRAMIDA PENDUK



## PENDUK TERPAPAR BERDASAR UMUR




## PENDUK TERPAPAR BENCANA



## KORBAN MD, LUKA & MENGGUNGI

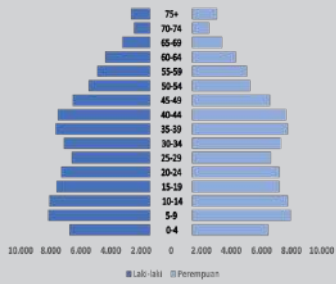


## JUMLAH KEJADIAN BENCANA





**PIRAMIDA PENDUK**



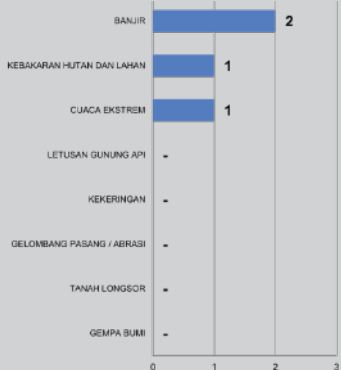
**PENDUK TERPAKAR BERDASAR UMUR**



**PENDUK TERPAKAR BENCANA**



**JUMLAH KEJADIAN BENCANA**



**KORBAN MD, LUKA & MENGUNGSI**



**TOTAL RUMAH RUSAK**

**7** UNIT

**TOTAL FASILITAS RUSAK**

**2** UNIT



**3** RUMAH RUSAK BERAT



**0** RUMAH RUSAK SEDANG



**4** RUMAH RUSAK RINGAN

**DAMPAK KERUSAKAN AKIBAT BENCANA DI KOTA PRABUMULIH 2021**



**0** FASILITAS KANTOR RUSAK



**2** FASILITAS JEMBATAN RUSAK



**0** FASILITAS PENDIDIKAN RUSAK



**0** FASILITAS PERIBADATAN RUSAK



**0** FASILITAS KESEHATAN RUSAK



# PROFIL KEBENCANAAN DAERAH BANYUASIN



TOTAL RUMAH RUSAK  
**23** UNIT

TOTAL FASILITAS RUSAK  
**0** UNIT



**10** RUMAH RUSAK BERAT



**0** RUMAH RUSAK SEDANG



**13** RUMAH RUSAK RINGAN



**0** FASILITAS KANTOR RUSAK



**0** FASILITAS JEMBATAN RUSAK

**DAMPAK KERUSAKAN AKIBAT BENCANA DI BANYUASIN 2021**



**0** FASILITAS PENDIDIKAN RUSAK

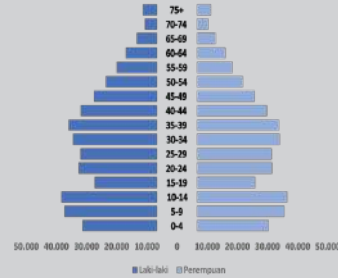


**0** FASILITAS PERIBADATAN RUSAK

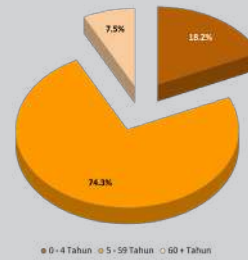


**0** FASILITAS KESEHATAN RUSAK

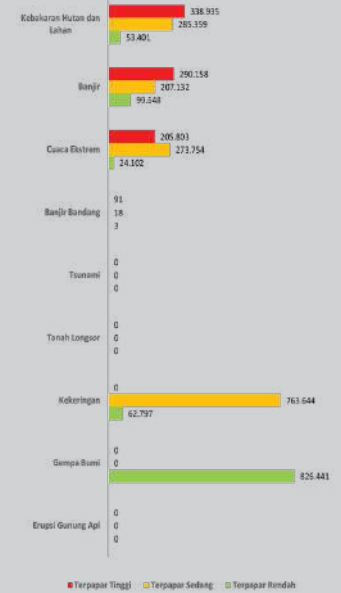
## PIRAMIDA PENDUDUK



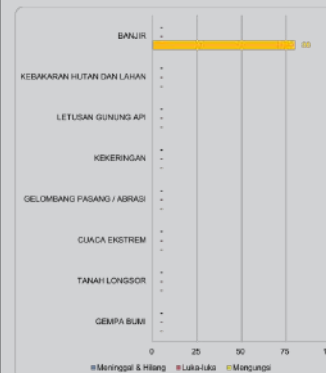
## PENDUDUK TERPAPAR BERDASAR UMUR



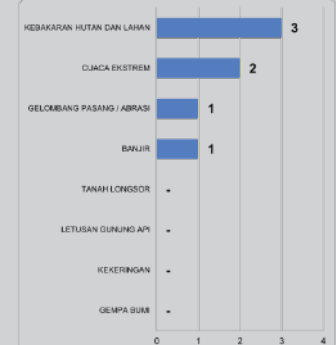
## PENDUDUK TERPAPAR BENCANA



## KORBAN MD, LUKA & MENGGUSI



## JUMLAH KEJADIAN BENCANA

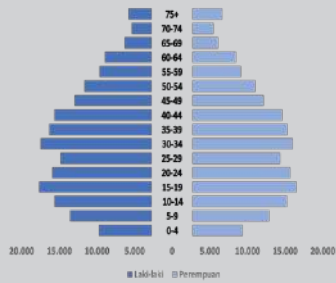




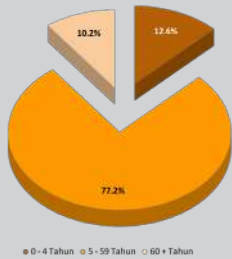
# PROFIL KEBENCANAAN DAERAH EMPAT LAWANG



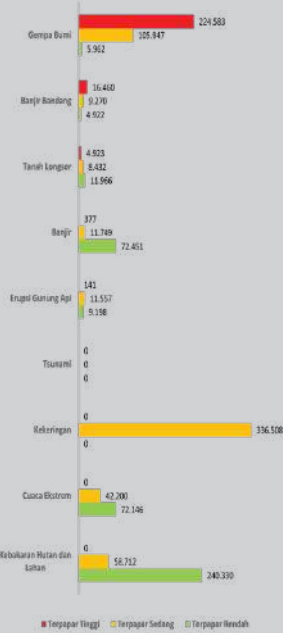
## PIRAMIDA PENDUDUK



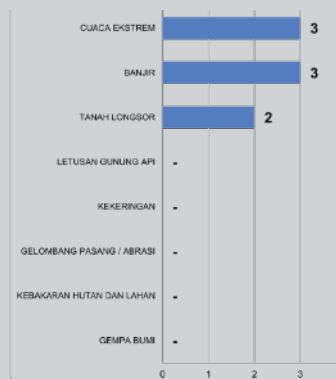
## PENDUDUK TERPAPAR BERDASAR UMUR



## PENDUDUK TERPAPAR BENCANA



## JUMLAH KEJADIAN BENCANA



## KORBAN MD, LUKA & MENGUNGSI



## TOTAL RUMAH RUSAK

**229** UNIT

## TOTAL FASILITAS RUSAK

**3** UNIT



**51** RUMAH RUSAK BERAT



**0** RUMAH RUSAK SEDANG



**178** RUMAH RUSAK RINGAN

## DAMPAK KERUSAKAN AKIBAT BENCANA DI EMPAT LAWANG 2021



**0** FASILITAS KANTOR RUSAK



**2** FASILITAS JEMBATAN RUSAK



**1** FASILITAS PENDIDIKAN RUSAK



**0** FASILITAS PERIBADATAN RUSAK



**0** FASILITAS KESEHATAN RUSAK



# PROFIL KEBENCANAAN DAERAH

## LAHAT



### TOTAL RUMAH RUSAK

**12** UNIT

### TOTAL FASILITAS RUSAK

**2** UNIT



**1** RUMAH RUSAK BERAT



**0** RUMAH RUSAK SEDANG



**11** RUMAH RUSAK RINGAN



**0** FASILITAS KANTOR RUSAK



**2** FASILITAS JEMBATAN RUSAK

### DAMPAK KERUSAKAN AKIBAT BENCANA DI LAHAT 2021



**0** FASILITAS PENDIDIKAN RUSAK

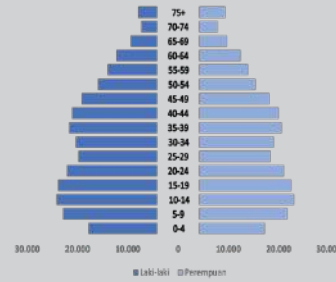


**0** FASILITAS PERIBADATAN RUSAK

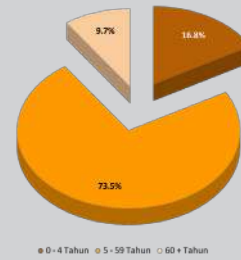


**0** FASILITAS KESEHATAN RUSAK

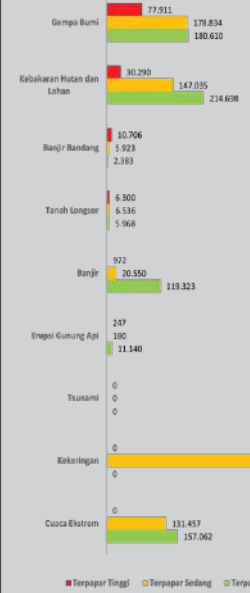
### PIRAMIDA PENDUDUK



### PENDUDUK TERPAPAR BERDASAR UMUR



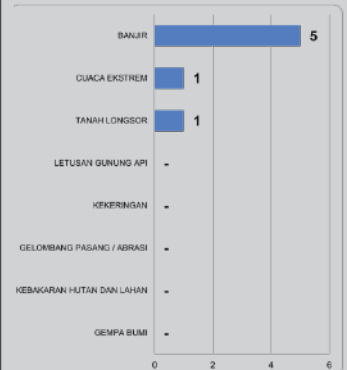
### PENDUDUK TERPAPAR BENCANA



### KORBAN MD, LUKA & MENGGUNGI



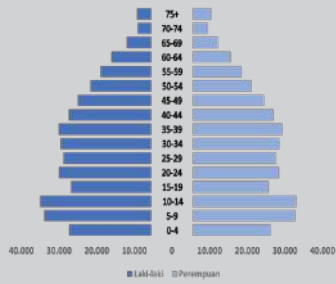
### JUMLAH KEJADIAN BENCANA



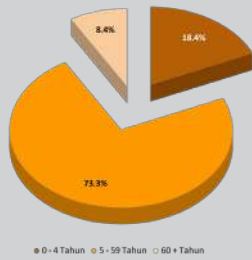


# MUARA ENIM

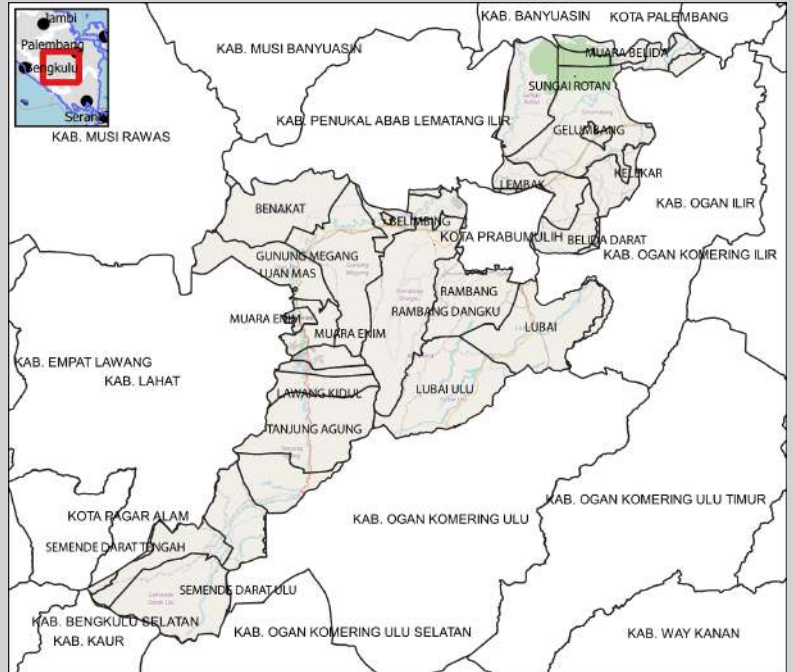
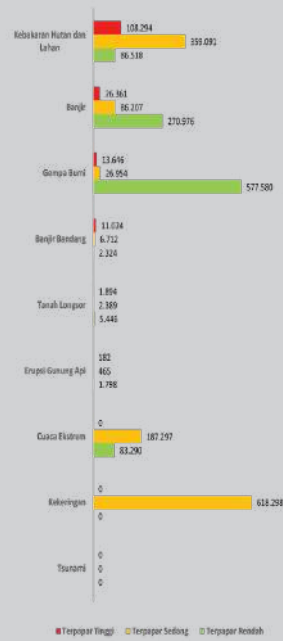
## PIRAMIDA PENDUDUK



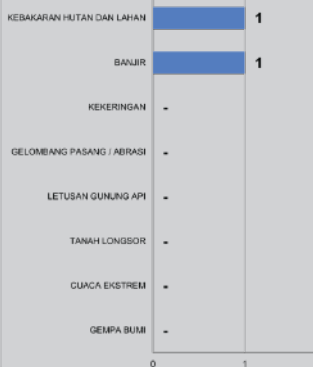
## PENDUDUK TERPAPAR BERDASAR UMUR




## PENDUDUK TERPAPAR BENCANA



## JUMLAH KEJADIAN BENCANA



## KORBAN MD, LUKA & MENGUNGSI



## TOTAL RUMAH RUSAK

0 UNIT

## TOTAL FASILITAS RUSAK

0 UNIT



0 RUMAH RUSAK BERAT



0 RUMAH RUSAK SEDANG



0 RUMAH RUSAK RINGAN

## DAMPAK KERUSAKAN AKIBAT BENCANA DI MUARA ENIM 2021



0 FASILITAS KANTOR RUSAK



0 FASILITAS JEMBATAN RUSAK



0 FASILITAS PENDIDIKAN RUSAK



0 FASILITAS KESEHATAN RUSAK



0 FASILITAS KESEHATAN RUSAK



# PROFIL KEBENCANAAN DAERAH MUSI BANYUASIN



## TOTAL RUMAH RUSAK

**1** UNIT

## TOTAL FASILITAS RUSAK

**0** UNIT



**0** RUMAH RUSAK BERAT



**0** RUMAH RUSAK SEDANG



**1** RUMAH RUSAK RINGAN



**0** FASILITAS KANTOR RUSAK



**0** FASILITAS JEMBATAN RUSAK

### DAMPAK KERUSAKAN AKIBAT BENCANA DI MUSI BANYUASIN 2021



**0** FASILITAS PENDIDIKAN RUSAK

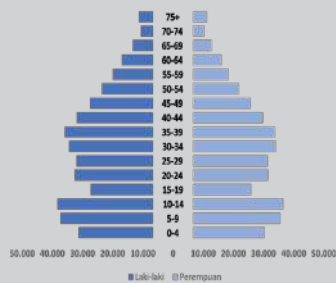


**0** FASILITAS PERIBADATAN RUSAK

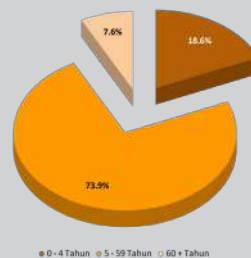


**0** FASILITAS KESEHATAN RUSAK

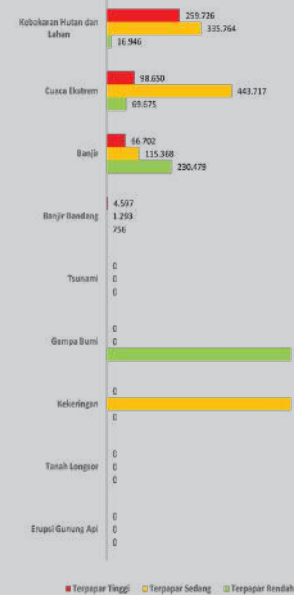
## PIRAMIDA PENDUDUK



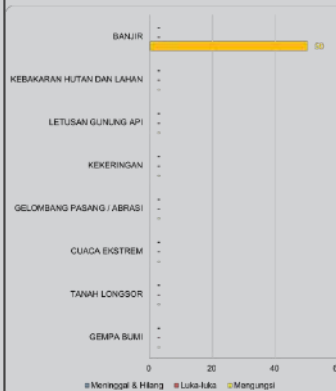
## PENDUDUK TERPAPAR BERDASAR UMUR



## PENDUDUK TERPAPAR BENCANA



## KORBAN MD, LUKA & MENGUNSI



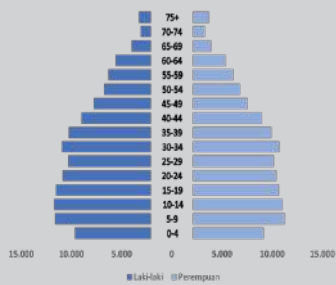
## JUMLAH KEJADIAN BENCANA



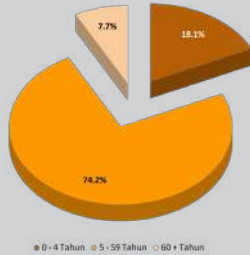
# PROFIL KEBENCANAAN DAERAH MUSI RAWAS UTARA



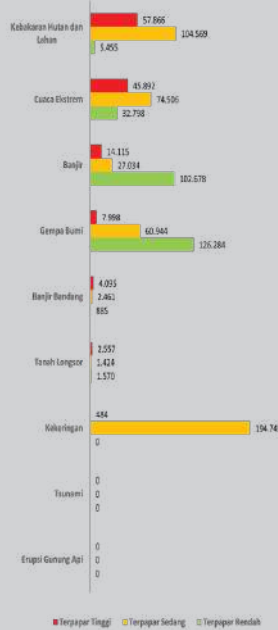
## PIRAMIDA PENDUDUK



## PENDUDUK TERPAPAR BERDASAR UMUR



## PENDUDUK TERPAPAR BENCANA



## JUMLAH KEJADIAN BENCANA



## KORBAN MD, LUKA & MENGGUSI



## TOTAL RUMAH RUSAK

60 UNIT

## TOTAL FASILITAS RUSAK

0 UNIT



0 RUMAH RUSAK BERAT



0 RUMAH RUSAK SEDANG



60 RUMAH RUSAK RINGAN

## DAMPAK KERUSAKAN AKIBAT BENCANA DI MUSI RAWAS UTARA 2021



0 FASILITAS KANTOR RUSAK



0 FASILITAS JEMBATAN RUSAK



0 FASILITAS PENDIDIKAN RUSAK



0 FASILITAS PERIBADATAN RUSAK

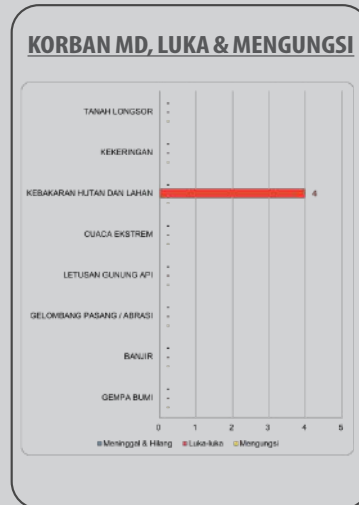
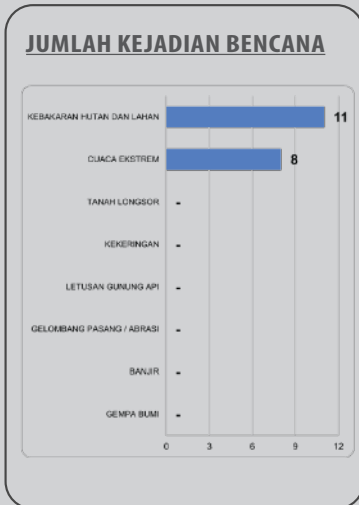
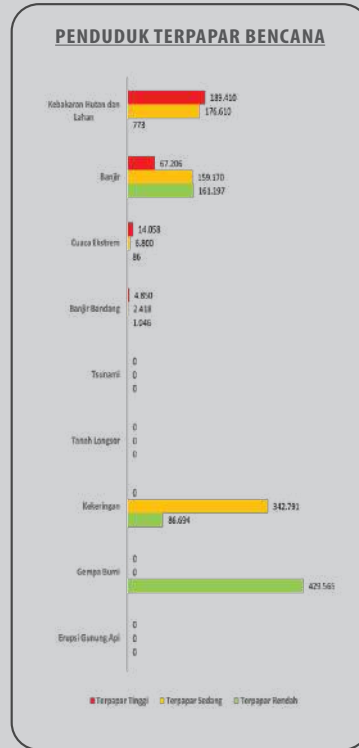
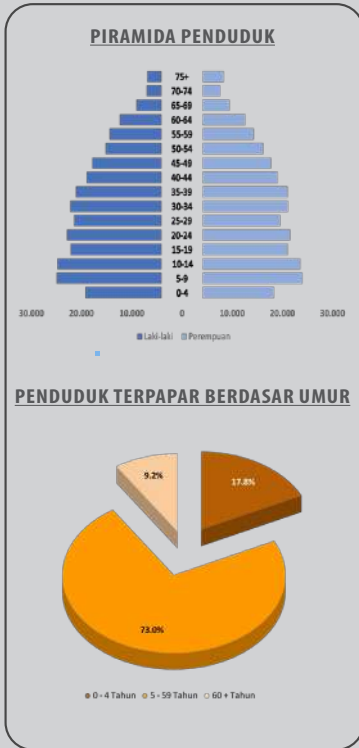


0 FASILITAS KESEHATAN RUSAK





# OGAN ILIR



### TOTAL RUMAH RUSAK

**256** UNIT

### TOTAL FASILITAS RUSAK

**1** UNIT



**100** RUMAH RUSAK BERAT



**92** RUMAH RUSAK SEDANG



**64** RUMAH RUSAK RINGAN

### DAMPAK KERUSAKAN AKIBAT BENCANA DI OGAN ILIR 2021



**0** FASILITAS KANTOR RUSAK



**0** FASILITAS JEMBATAN RUSAK



**1** FASILITAS PENDIDIKAN RUSAK



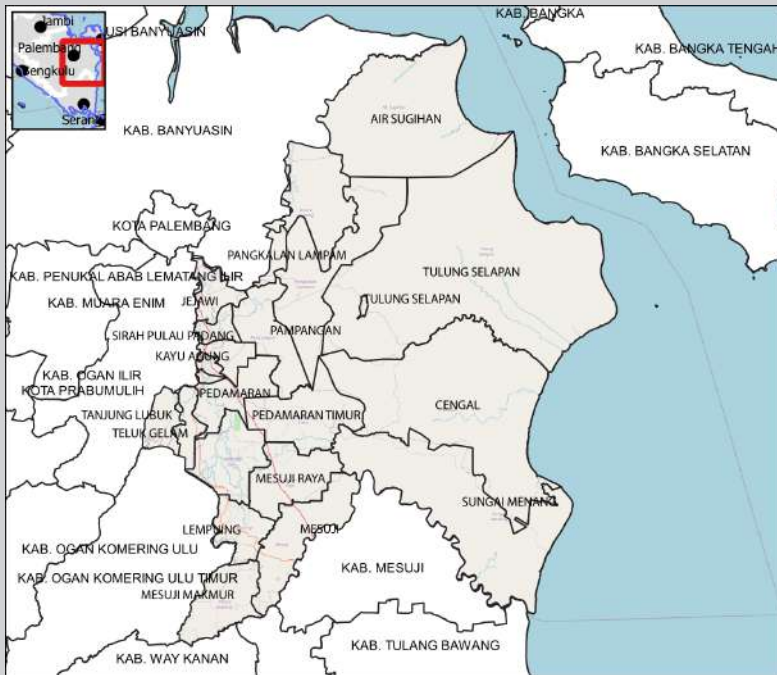
**0** FASILITAS KESEHATAN RUSAK



**0** FASILITAS KESEHATAN RUSAK



# PROFIL KEBENCANAAN DAERAH OGAN KOMERING ILIR



TOTAL RUMAH RUSAK  
**6 UNIT**

TOTAL FASILITAS RUSAK  
**2 UNIT**



**3** RUMAH RUSAK BERAT



**3** RUMAH RUSAK SEDANG



**0** RUMAH RUSAK RINGAN



**0** FASILITAS KANTOR RUSAK



**2** FASILITAS JEMBATAN RUSAK

## DAMPAK KERUSAKAN AKIBAT BENCANA DI OGAN KOMERING ILIR 2021



**0** FASILITAS PENDIDIKAN RUSAK

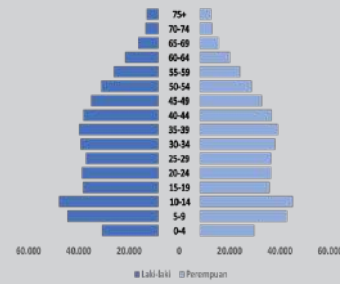


**0** FASILITAS PERIBADATAN RUSAK

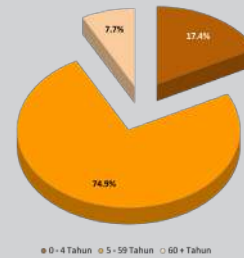


**0** FASILITAS KESEHATAN RUSAK

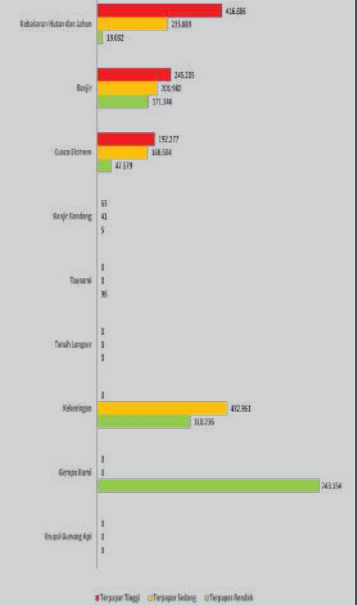
### PIRAMIDA PENDUDUK



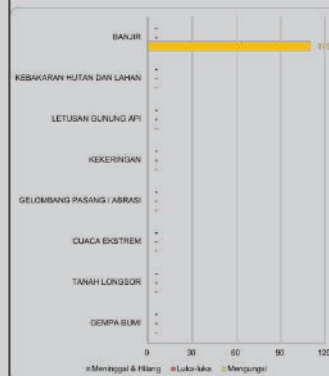
### PENDUDUK TERPAPAR BERDASAR UMUR



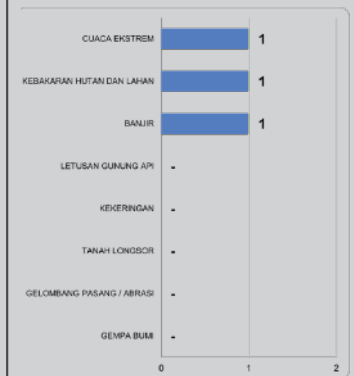
### PENDUDUK TERPAPAR BENCANA



### KORBAN MD, LUKA & MENGGUNGI



### JUMLAH KEJADIAN BENCANA









# PROFIL KEBENCANAAN DAERAH OGAN KOMERING ULU TIMUR



## TOTAL RUMAH RUSAK

0 UNIT

## TOTAL FASILITAS RUSAK

0 UNIT



0 RUMAH RUSAK BERAT



0 RUMAH RUSAK SEDANG



0 RUMAH RUSAK RINGAN



0 FASILITAS KANTOR RUSAK



0 FASILITAS JEMBATAN RUSAK



0 FASILITAS PENDIDIKAN RUSAK



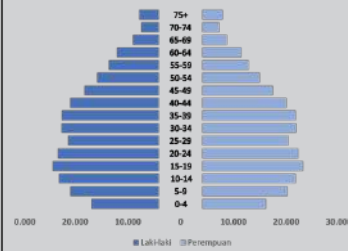
0 FASILITAS PERIBADATAN RUSAK



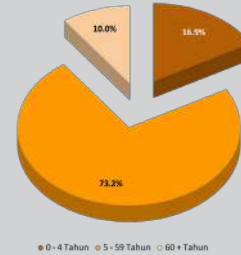
0 FASILITAS KESEHATAN RUSAK

## DAMPAK KERUSAKAN AKIBAT BENCANA DI OGAN KOMERING ULU TIMUR 2021

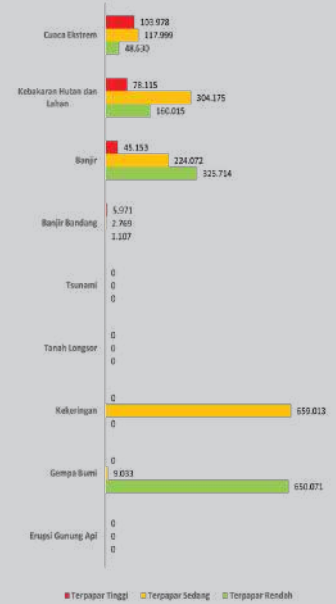
## PIRAMIDA PENDUK




## PENDUK TERPAPAR BERDASAR UMUR




## PENDUK TERPAPAR BENCANA



## KORBAN MD, LUKA & MENGGUNGI



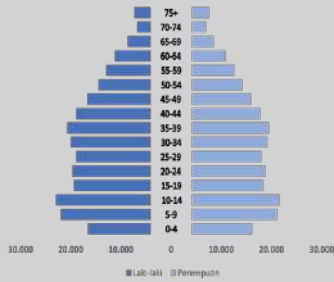
## JUMLAH KEJADIAN BENCANA



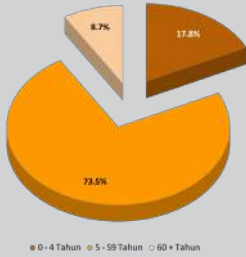
# PROFIL KEBENCANAAN DAERAH OGAN KOMERING ULU



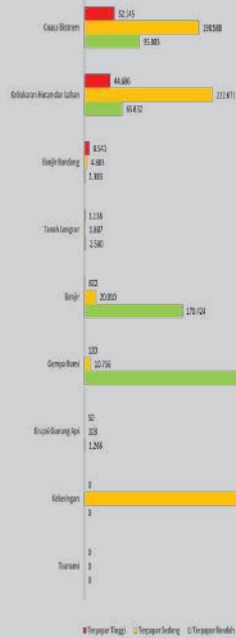
## PIRAMIDA PENDUDUK KOTA DUMAI



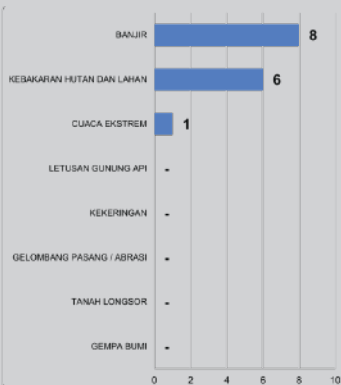
## PENDUDUK TERPAKAR BERDASAR UMUR



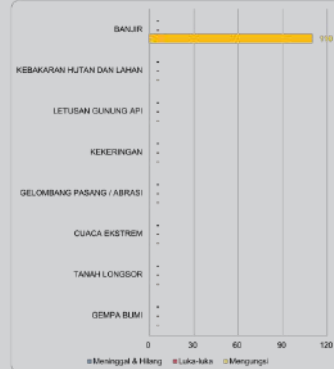
## PENDUDUK TERPAKAR BENCANA



## JUMLAH KEJADIAN BENCANA



## KORBAN MD, LUKA & MENGUNSI



## TOTAL RUMAH RUSAK

**551** UNIT

## TOTAL FASILITAS RUSAK

**4** UNIT



**0** RUMAH RUSAK BERAT



**550** RUMAH RUSAK SEDANG



**1** RUMAH RUSAK RINGAN

## DAMPAK KERUSAKAN AKIBAT BENCANA DI OGAN KOMERING ULU 2021



**0** FASILITAS KANTOR RUSAK



**4** FASILITAS JEMBATAN RUSAK



**0** FASILITAS PENDIDIKAN RUSAK



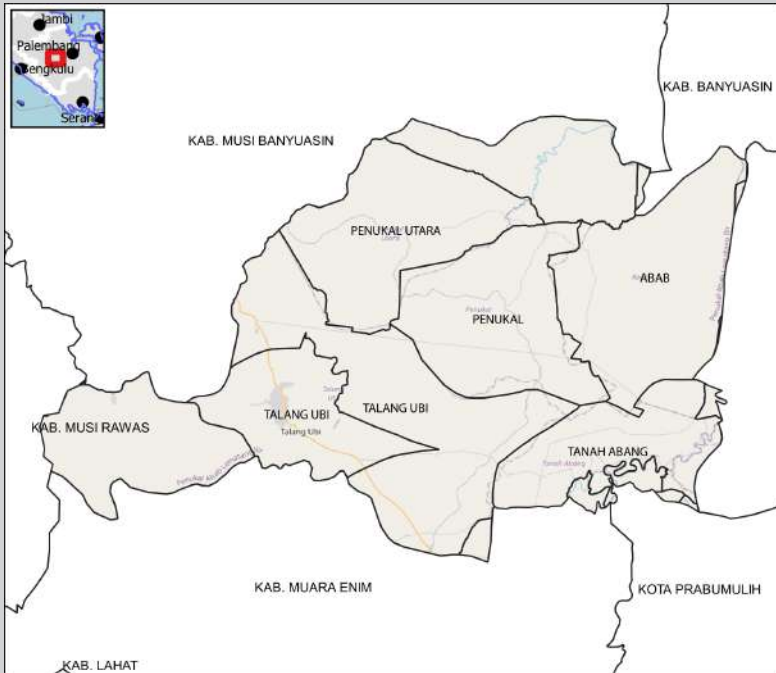
**0** FASILITAS PERIBADATAN RUSAK



**0** FASILITAS KESEHATAN RUSAK



# PENUKAL ABAB LEMATANG ILIR



### TOTAL RUMAH RUSAK

# 22 UNIT

### TOTAL FASILITAS RUSAK

# 0 UNIT



**22** RUMAH RUSAK BERAT



**0** RUMAH RUSAK SEDANG



**0** RUMAH RUSAK RINGAN



**0** FASILITAS KANTOR RUSAK



**0** FASILITAS JEMBATAN RUSAK

### DAMPAK KERUSAKAN AKIBAT BENCANA DI PENUKAL ABAB LEMATANG ILIR 2021



**0** FASILITAS PENDIDIKAN RUSAK

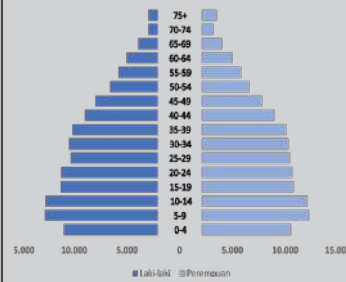


**0** FASILITAS PERIBADATAN RUSAK

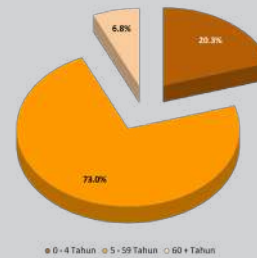


**0** FASILITAS KESEHATAN RUSAK

### PIRAMIDA PENDUDUK



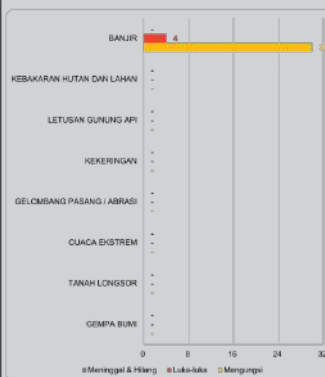
### PENDUDUK TERPAPAR BERDASAR UMUR



### PENDUDUK TERPAPAR BENCANA



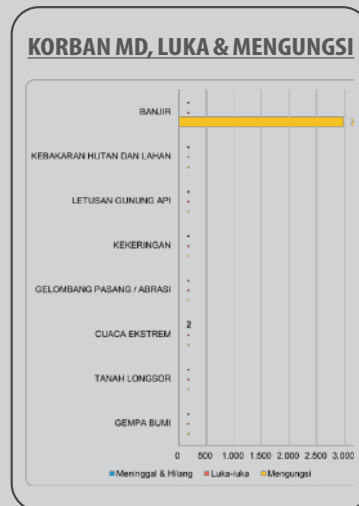
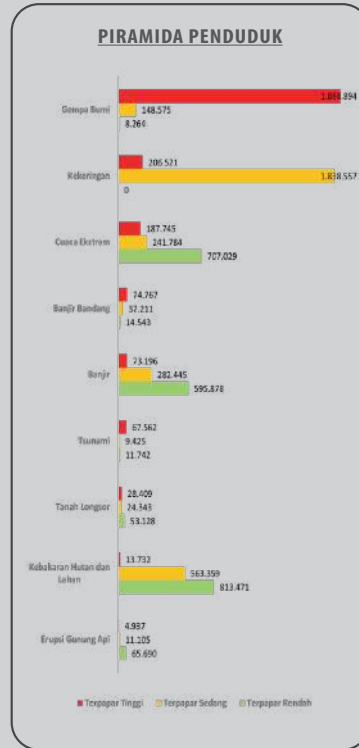
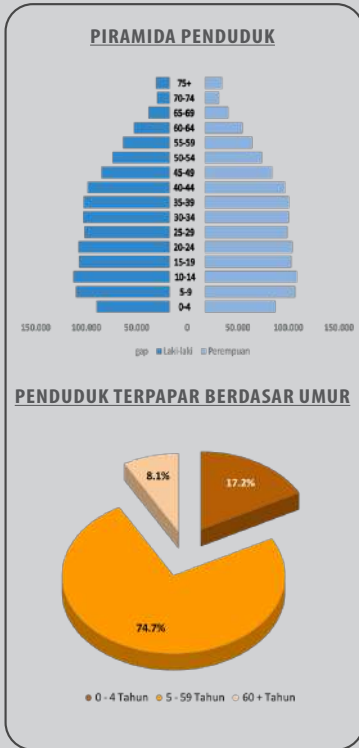
### KORBAN MD, LUKA & MENGUNGSI



### JUMLAH KEJADIAN BENCANA



# PROFIL KEBENCANAAN DAERAH PROVINSI BENGKULU



TOTAL RUMAH RUSAK

**90** UNIT

TOTAL FASILITAS RUSAK

**15** UNIT



**33** RUMAH RUSAK BERAT



**8** RUMAH RUSAK SEDANG



**49** RUMAH RUSAK RINGAN

**DAMPAK KERUSAKAN AKIBAT BENCANA DI PROVINSI BENGKULU 2021**



**3** FASILITAS KANTOR RUSAK



**9** FASILITAS JEMBATAN RUSAK



**2** FASILITAS PENDIDIKAN RUSAK



**1** FASILITAS PERIBADATAN RUSAK



**0** FASILITAS KESEHATAN RUSAK



# PROFIL KEBENCANAAN DAERAH KOTA BENGKULU



TOTAL RUMAH RUSAK

**1** UNIT

TOTAL FASILITAS RUSAK

**0** UNIT



**0** RUMAH RUSAK BERAT



**0** RUMAH RUSAK SEDANG



**1** RUMAH RUSAK RINGAN



**0** FASILITAS KANTOR RUSAK



**0** FASILITAS JEMBATAN RUSAK

**DAMPAK KERUSAKAN AKIBAT BENCANA DI KOTA BENGKULU 2021**



**0** FASILITAS PENDIDIKAN RUSAK

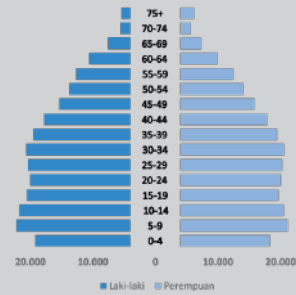


**0** FASILITAS PERIBADATAN RUSAK

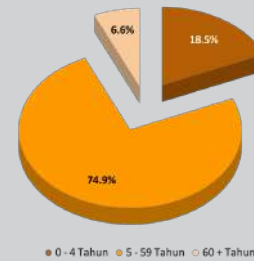


**0** FASILITAS KESEHATAN RUSAK

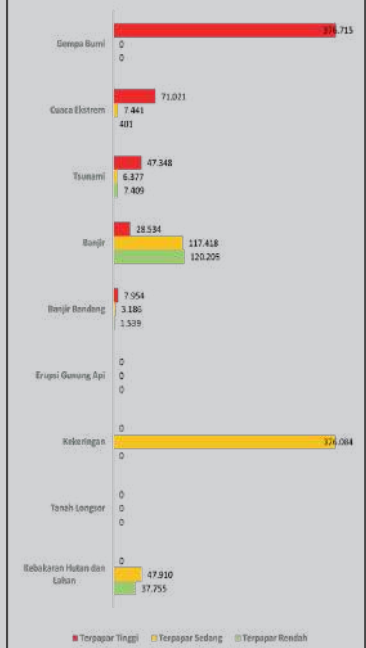
## PIRAMIDA PENDUDUK



## PENDUDUK TERPAPAR BERDASAR UMUR




## PENDUDUK TERPAPAR BENCANA



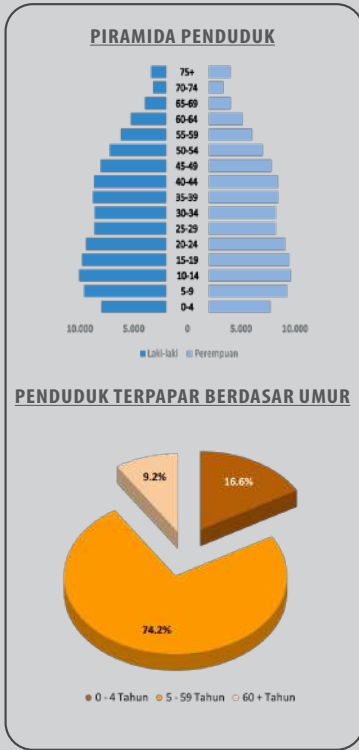
## KORBAN MD, LUKA & MENGGUSI



## JUMLAH KEJADIAN BENCANA



# PROFIL KEBENCANAAN DAERAH BENGKULU SELATAN



## TOTAL RUMAH RUSAK

0 UNIT

## TOTAL FASILITAS RUSAK

1 UNIT



0 RUMAH RUSAK BERAT



0 RUMAH RUSAK SEDANG



0 RUMAH RUSAK RINGAN

## DAMPAK KERUSAKAN AKIBAT BENCANA DI BENGKULU SELATAN 2021



0 FASILITAS KANTOR RUSAK



1 FASILITAS JEMBATAN RUSAK



0 FASILITAS PENDIDIKAN RUSAK



0 FASILITAS PERIBADATAN RUSAK



0 FASILITAS KESEHATAN RUSAK



# PROFIL KEBENCANAAN DAERAH BENGKULU TENGAH



## TOTAL RUMAH RUSAK

**2** UNIT

## TOTAL FASILITAS RUSAK

**2** UNIT



**0** RUMAH RUSAK BERAT



**0** RUMAH RUSAK SEDANG



**2** RUMAH RUSAK RINGAN



**0** FASILITAS KANTOR RUSAK



**2** FASILITAS JEMBATAN RUSAK

## DAMPAK KERUSAKAN AKIBAT BENCANA DI BENGKULU TENGAH 2021



**0** FASILITAS PENDIDIKAN RUSAK

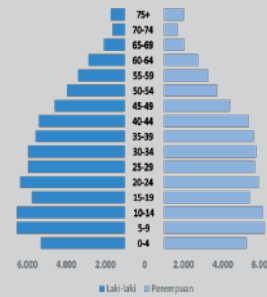


**0** FASILITAS PERIBADATAN RUSAK

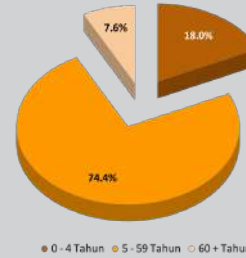


**0** FASILITAS KESEHATAN RUSAK

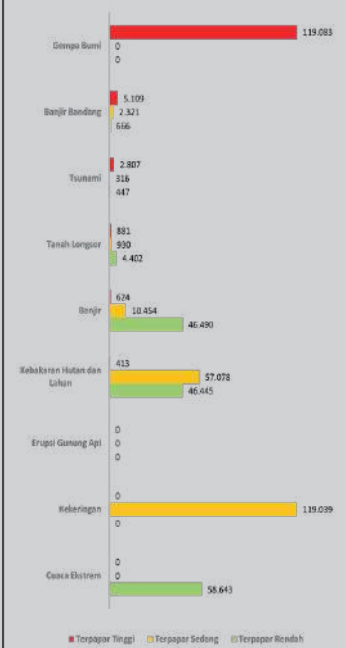
## PIRAMIDA PENDUK



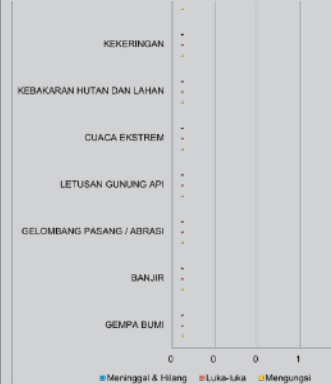
## PENDUK TERPAPAR BERDASAR UMUR



## PENDUK TERPAPAR BENCANA



## KORBAN MD, LUKA & MENGUNGSI


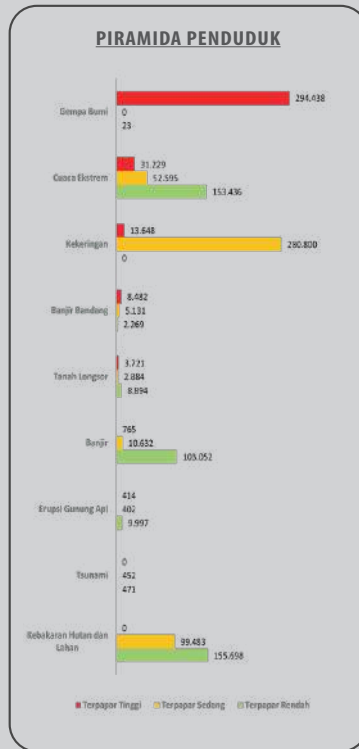
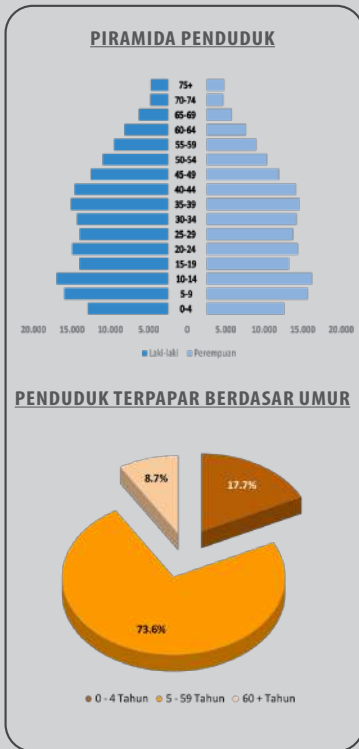


## JUMLAH KEJADIAN BENCANA





# PROFIL KEBENCANAAN DAERAH BENGKULU UTARA



## TOTAL RUMAH RUSAK

# 25 UNIT

## TOTAL FASILITAS RUSAK

# 3 UNIT



0 RUMAH RUSAK BERAT



0 RUMAH RUSAK SEDANG



25 RUMAH RUSAK RINGAN

## DAMPAK KERUSAKAN AKIBAT BENCANA DI BENGKULU UTARA 2021



0 FASILITAS KANTOR RUSAK



3 FASILITAS JEMBATAN RUSAK



0 FASILITAS PERIBADATAN RUSAK

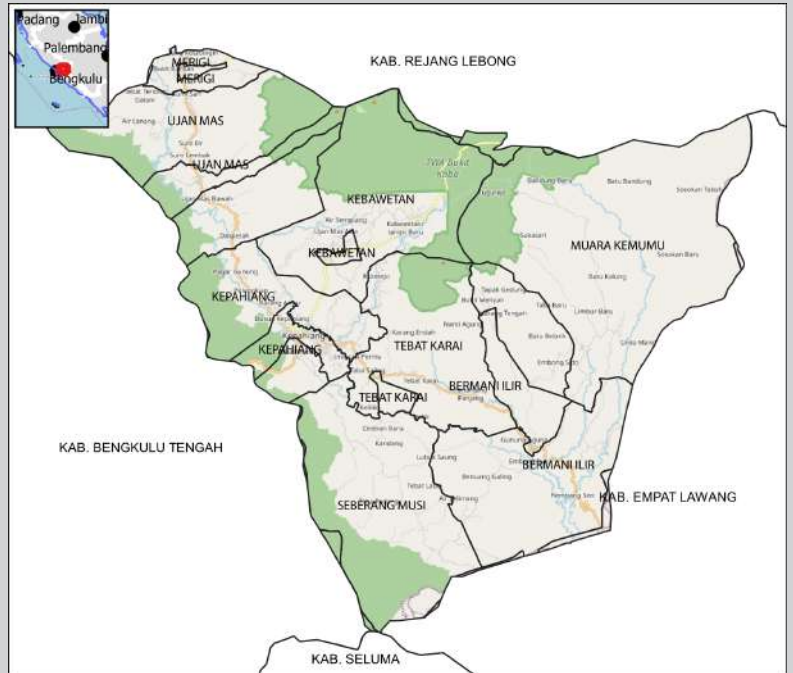
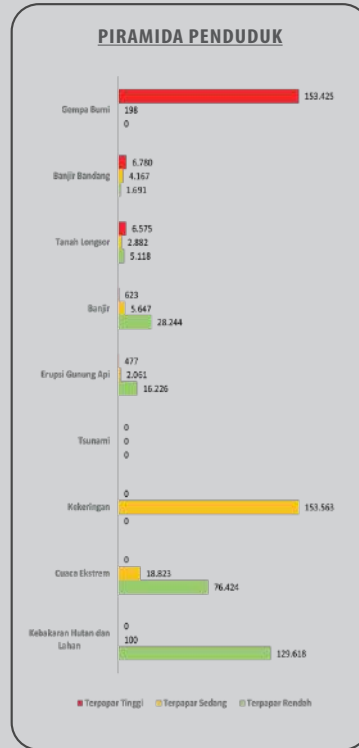
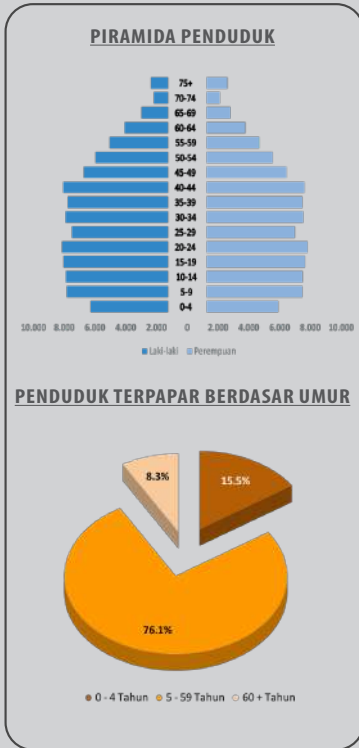


0 FASILITAS PENDIDIKAN RUSAK



0 FASILITAS KESEHATAN RUSAK





TOTAL RUMAH RUSAK

**38** UNIT

TOTAL FASILITAS RUSAK

**1** UNIT



**27** RUMAH RUSAK BERAT



**1** RUMAH RUSAK SEDANG



**10** RUMAH RUSAK RINGAN

DAMPAK KERUSAKAN AKIBAT BENCANA DI KEPAHIANG 2021



**1** FASILITAS KANTOR RUSAK



**0** FASILITAS JEMBATAN RUSAK



**0** FASILITAS PENDIDIKAN RUSAK



**0** FASILITAS PERIBADATAN RUSAK

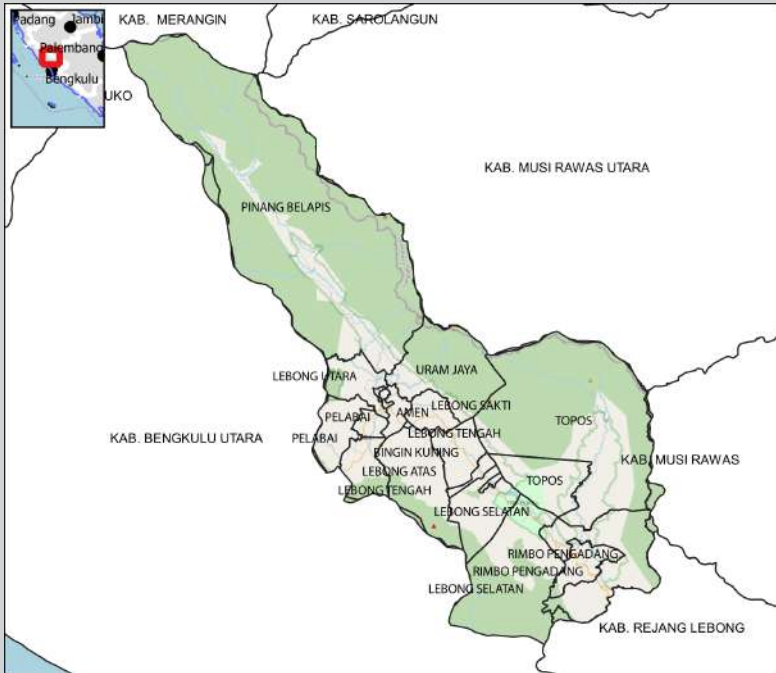


**0** FASILITAS KESEHATAN RUSAK



# PROFIL KEBENCANAAN DAERAH

## LEBONG



### TOTAL RUMAH RUSAK

**2** UNIT

### TOTAL FASILITAS RUSAK

**0** UNIT



**0** RUMAH RUSAK BERAT



**0** RUMAH RUSAK SEDANG



**2** RUMAH RUSAK RINGAN



**0** FASILITAS KANTOR RUSAK



**4** FASILITAS PENDIDIKAN RUSAK



**0** FASILITAS JEMBATAN RUSAK

### DAMPAK KERUSAKAN AKIBAT BENCANA DI LEBONG 2021



**0** FASILITAS PENDIDIKAN RUSAK

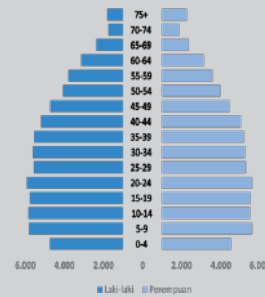


**0** FASILITAS PERIBADATAN RUSAK

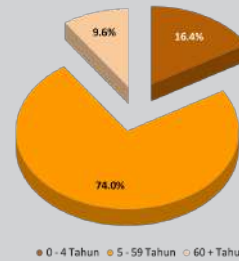


**0** FASILITAS KESEHATAN RUSAK

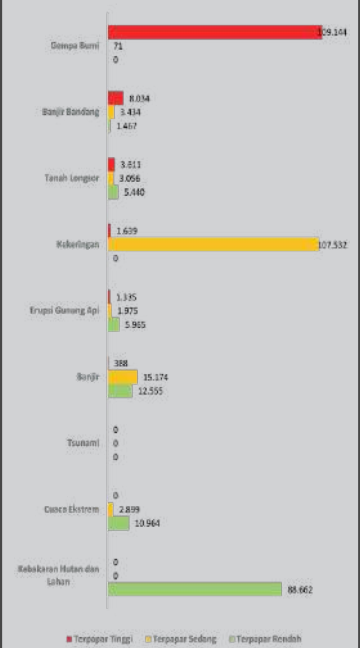
### PIRAMIDA PENDUDUK



### PENDUDUK TERPAPAR BERDASAR UMUR



### PENDUDUK TERPAPAR BENCANA



### KORBAN MD, LUKA & MENGUNGSI

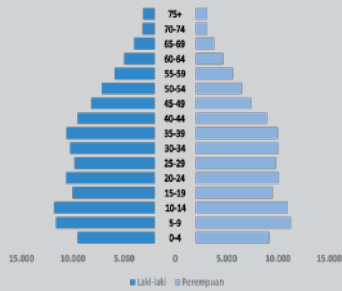


### JUMLAH KEJADIAN BENCANA

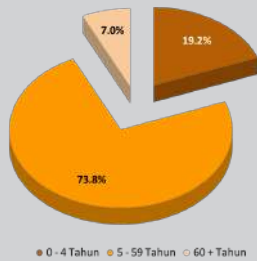




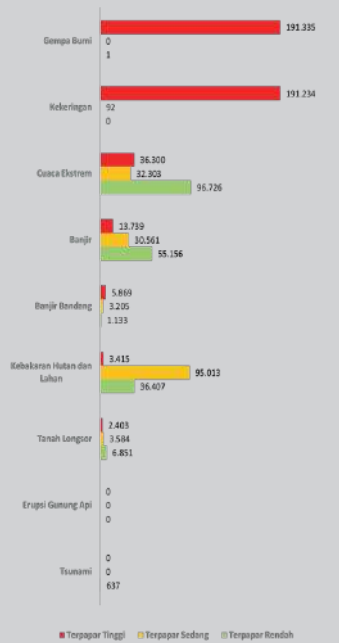
### PIRAMIDA PENDUDUK



### PENDUDUK TERPAPAR BERDASAR UMUR



### PIRAMIDA PENDUDUK



### JUMLAH KEJADIAN BENCANA



### KORBAN MD, LUKA & MENGUNGSI



### TOTAL RUMAH RUSAK

1 UNIT

### TOTAL FASILITAS RUSAK

0 UNIT



0 RUMAH RUSAK BERAT



0 RUMAH RUSAK SEDANG



1 RUMAH RUSAK RINGAN

### DAMPAK KERUSAKAN AKIBAT BENCANA DI MUKOMUKO 2021



0 FASILITAS KANTOR RUSAK



0 FASILITAS JEMBATAN RUSAK



0 FASILITAS PENDIDIKAN RUSAK



0 FASILITAS PERIBADATAN RUSAK

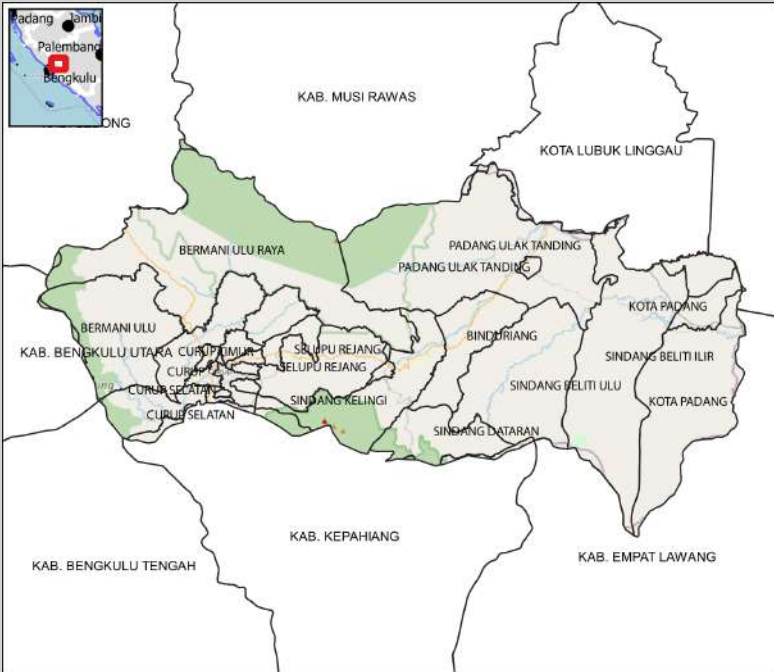


0 FASILITAS KESEHATAN RUSAK



# PROFIL KEBENCANAAN DAERAH

## REJANG LEBONG



### TOTAL RUMAH RUSAK

**14** UNIT

### TOTAL FASILITAS RUSAK

**3** UNIT



**4** RUMAH RUSAK BERAT



**6** RUMAH RUSAK SEDANG



**4** RUMAH RUSAK RINGAN



**0** FASILITAS KANTOR RUSAK



**4** FASILITAS JEMBATAN RUSAK

### DAMPAK KERUSAKAN AKIBAT BENCANA DI REJANG LEBONG 2021



**2** FASILITAS PENDIDIKAN RUSAK

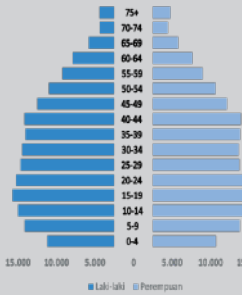


**1** FASILITAS PERIBADATAN RUSAK

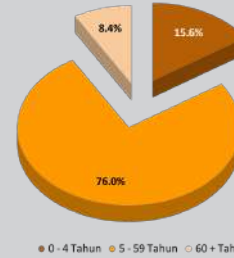


**0** FASILITAS KESEHATAN RUSAK

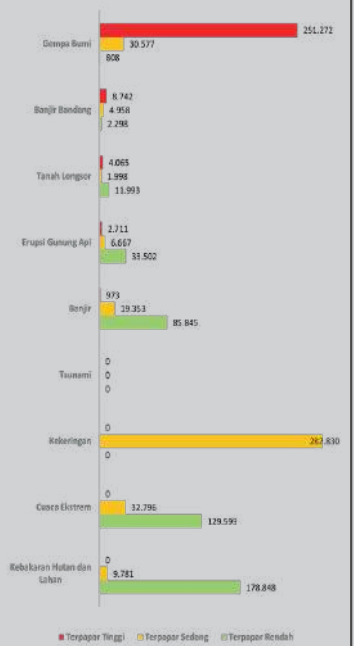
### PIRAMIDA PENDUK




### PENDUK TERPAPAR BERDASAR UMUR



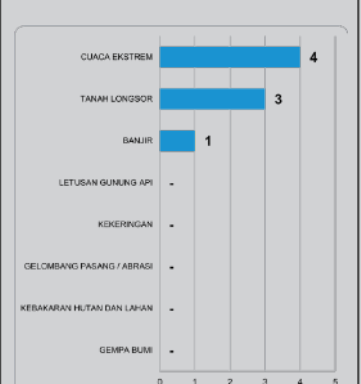
### PENDUK TERPAPAR BENCANA


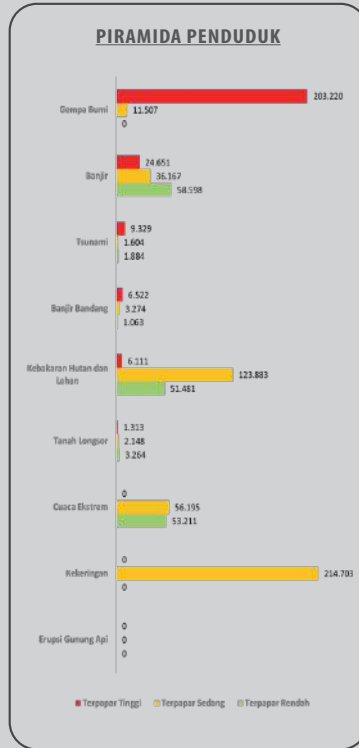
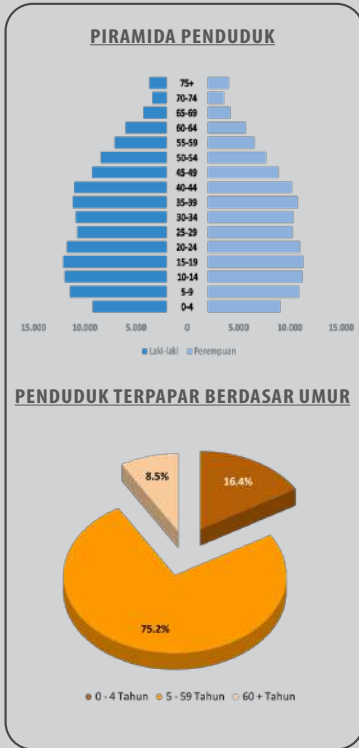


### KORBAN MD, LUKA & MENGGUNSI



### JUMLAH KEJADIAN BENCANA





**TOTAL RUMAH RUSAK**

**5 UNIT**

**TOTAL FASILITAS RUSAK**

**2 UNIT**



**2 RUMAH RUSAK BERAT**



**0 RUMAH RUSAK SEDANG**



**3 RUMAH RUSAK RINGAN**

**DAMPAK KERUSAKAN AKIBAT BENCANA DI SELUMA 2021**



**0 FASILITAS KANTOR RUSAK**



**2 FASILITAS JEMBATAN RUSAK**



**0 FASILITAS PENDIDIKAN RUSAK**



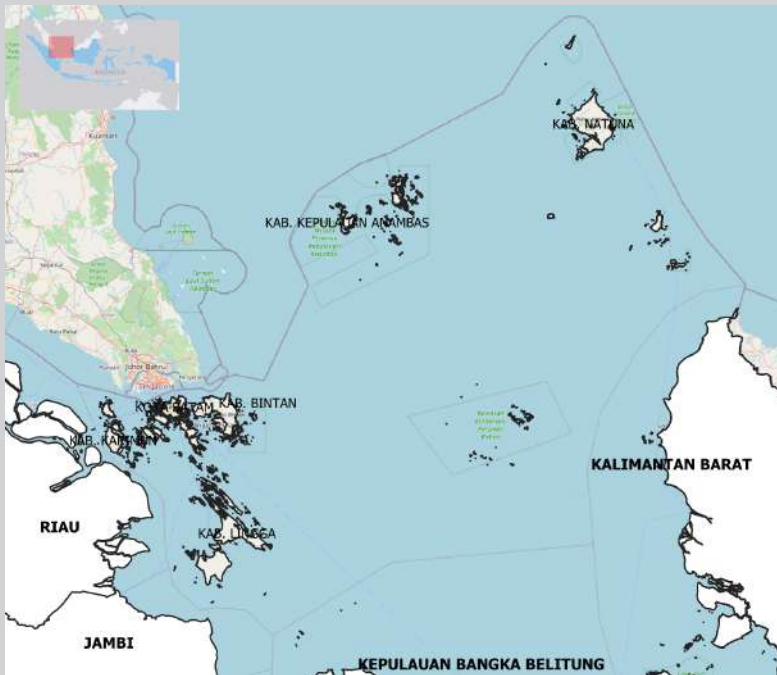
**0 FASILITAS PERIBADATAN RUSAK**



**0 FASILITAS KESEHATAN RUSAK**



# PROFIL KEBENCANAAN DAERAH PROVINSI KEPULAUAN RIAU



TOTAL RUMAH RUSAK  
**98** UNIT

TOTAL FASILITAS RUSAK  
**5** UNIT



**38** RUMAH RUSAK BERAT



RUMAH RUSAK SEDANG



**60** RUMAH RUSAK RINGAN



**1** FASILITAS KANTOR RUSAK



**4** FASILITAS JEMBATAN RUSAK

**DAMPAK KERUSAKAN AKIBAT BENCANA DI PROV. KEPULAUAN RIAU 2021**



**0** FASILITAS PENDIDIKAN RUSAK

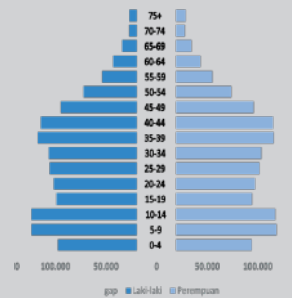


**0** FASILITAS PERIBADATAN RUSAK

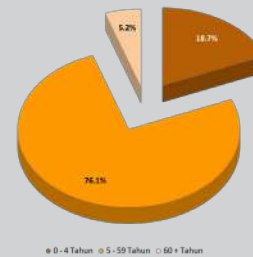


**0** FASILITAS KESEHATAN RUSAK

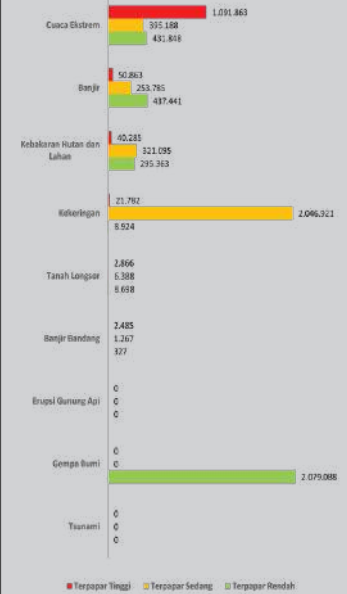
## PIRAMIDA PENDUDUK




## PENDUDUK TERPAPAR BERDASAR UMUR



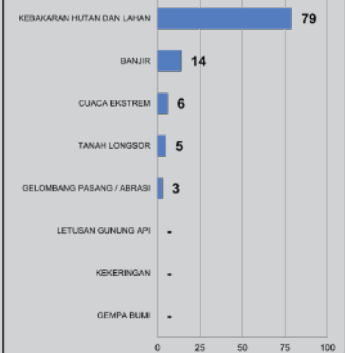
## PENDUDUK TERPAPAR BENCANA



## KORBAN MD, LUKA & MENGGUSI



## JUMLAH KEJADIAN BENCANA

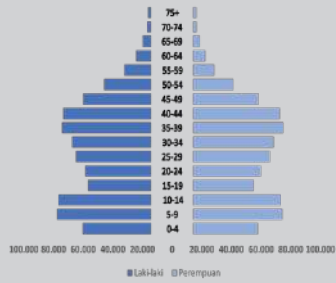




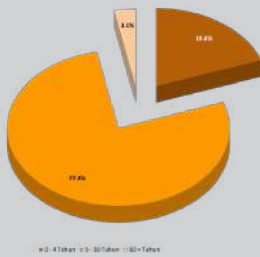
# PROFIL KEBENCANAAN DAERAH KOTA BATAM



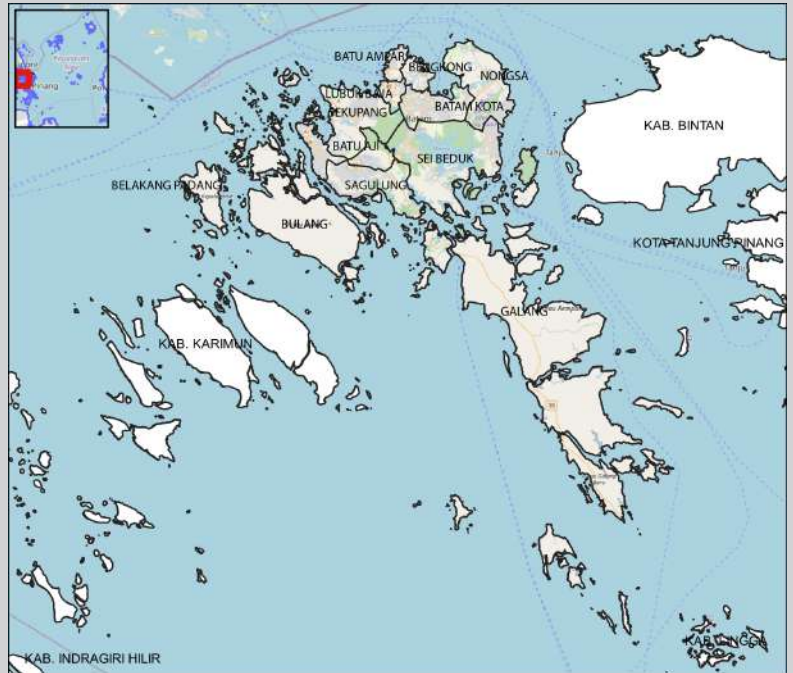
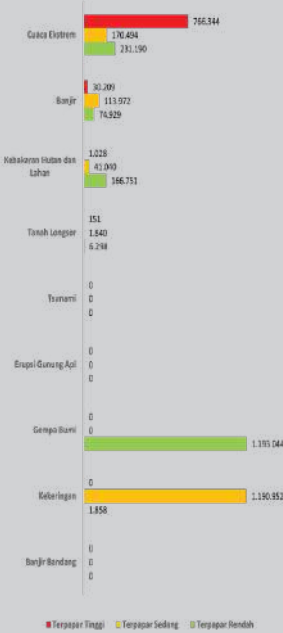
## PIRAMIDA PENDUK



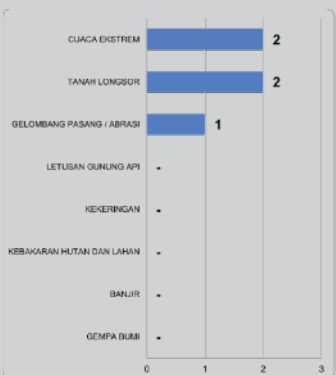
## PENDUK TERPAPAR BERDASAR UMUR



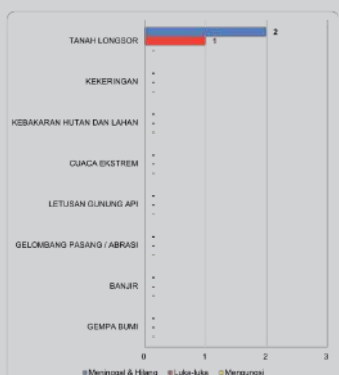
## PENDUK TERPAPAR BENCANA



## JUMLAH KEJADIAN BENCANA



## KORBAN MD, LUKA & MENGUNGSI



## TOTAL RUMAH RUSAK

20 UNIT

## TOTAL FASILITAS RUSAK

0 UNIT



12 RUMAH RUSAK BERAT



0 RUMAH RUSAK SEDANG



8 RUMAH RUSAK RINGAN

## DAMPAK KERUSAKAN AKIBAT BENCANA DI KOTA BATAM 2021



0 FASILITAS KANTOR RUSAK



0 FASILITAS JEMBATAN RUSAK



0 FASILITAS PENDIDIKAN RUSAK



0 FASILITAS PERIBADATAN RUSAK

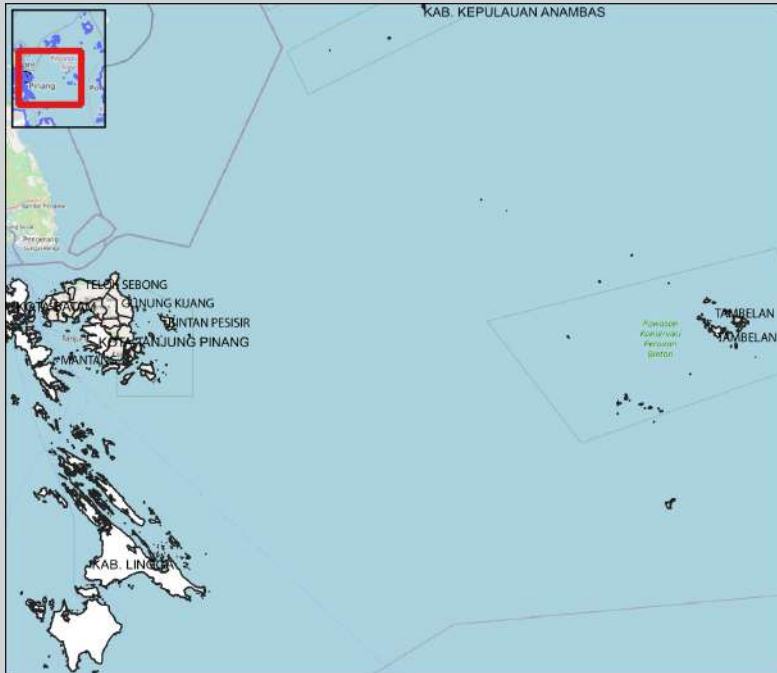


0 FASILITAS KESEHATAN RUSAK



# PROFIL KEBENCANAAN DAERAH

## BINTAN



### TOTAL RUMAH RUSAK

**3** UNIT

### TOTAL FASILITAS RUSAK

**0** UNIT



**0** RUMAH RUSAK BERAT



**0** RUMAH RUSAK SEDANG



**3** RUMAH RUSAK RINGAN



**0** FASILITAS KANTOR RUSAK



**0** FASILITAS JEMBATAN RUSAK

### DAMPAK KERUSAKAN AKIBAT BENCANA DI BINTAN 2021



**0** FASILITAS PENDIDIKAN RUSAK

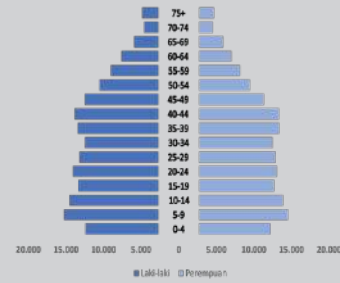


**0** FASILITAS PERIBADATAN RUSAK

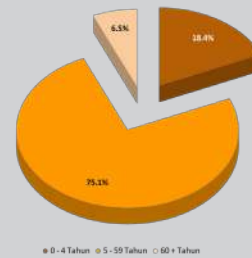


**0** FASILITAS KESEHATAN RUSAK

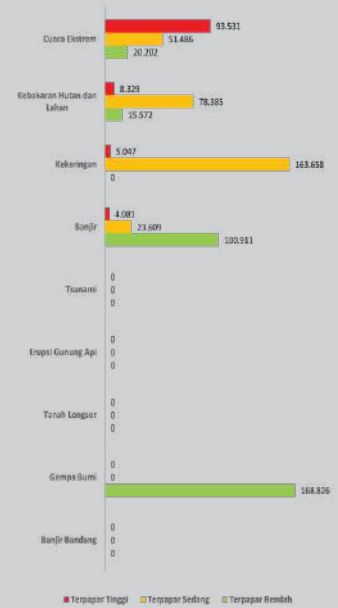
### PIRAMIDA PENDUK



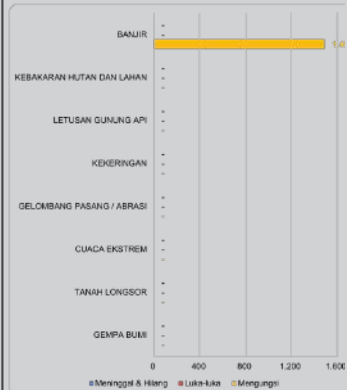
### PENDUK TERPAPAR BERDASAR UMUR



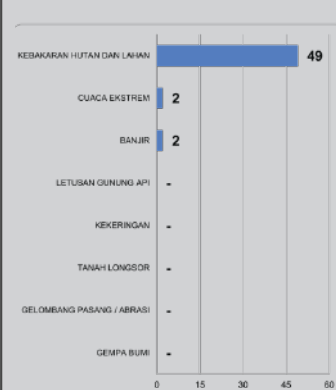
### PENDUK TERPAPAR BENCANA



### KORBAN MD, LUKA & MENGGUSI

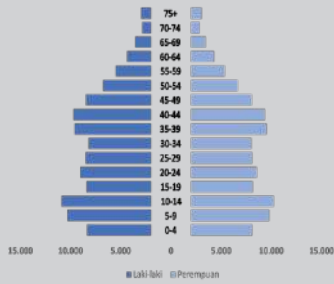


### JUMLAH KEJADIAN BENCANA

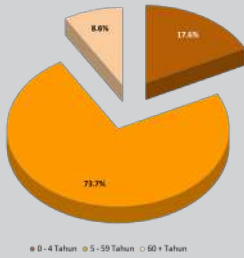




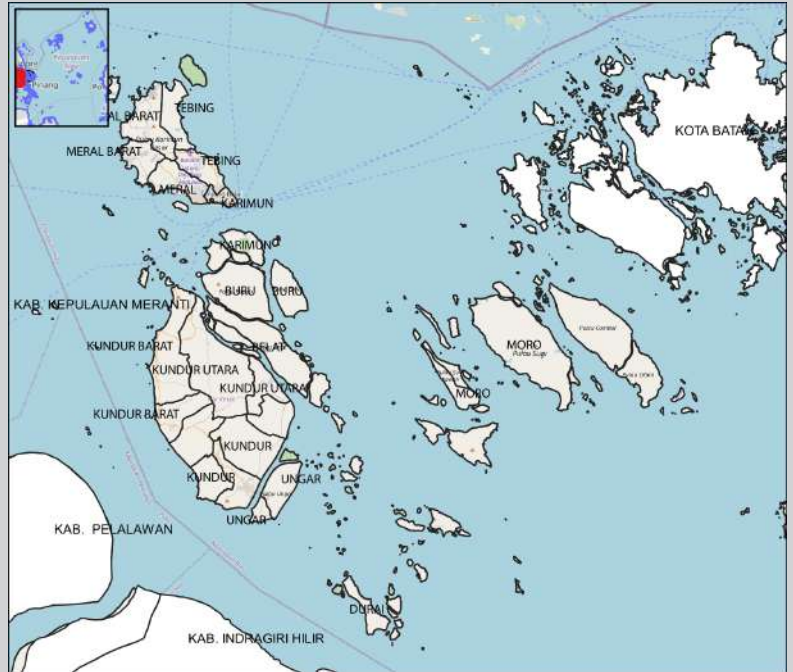
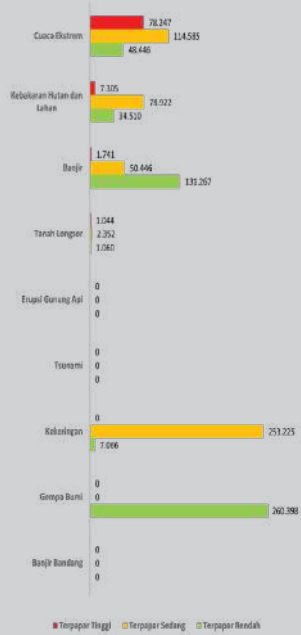
### PIRAMIDA PENDUKUK



### PENDUKUK TERPAPAR BERDASAR UMUR



### PENDUKUK TERPAPAR BENCANA



### JUMLAH KEJADIAN BENCANA



### KORBAN MD, LUKA & MENGUNGSI



### TOTAL RUMAH RUSAK

0 UNIT

### TOTAL FASILITAS RUSAK

0 UNIT



0 RUMAH RUSAK BERAT



0 RUMAH RUSAK SEDANG



0 RUMAH RUSAK RINGAN

### DAMPAK KERUSAKAN AKIBAT BENCANA DI KARIUMN 2021



0 FASILITAS KANTOR RUSAK



0 FASILITAS JEMBATAN RUSAK



0 FASILITAS PENDIDIKAN RUSAK



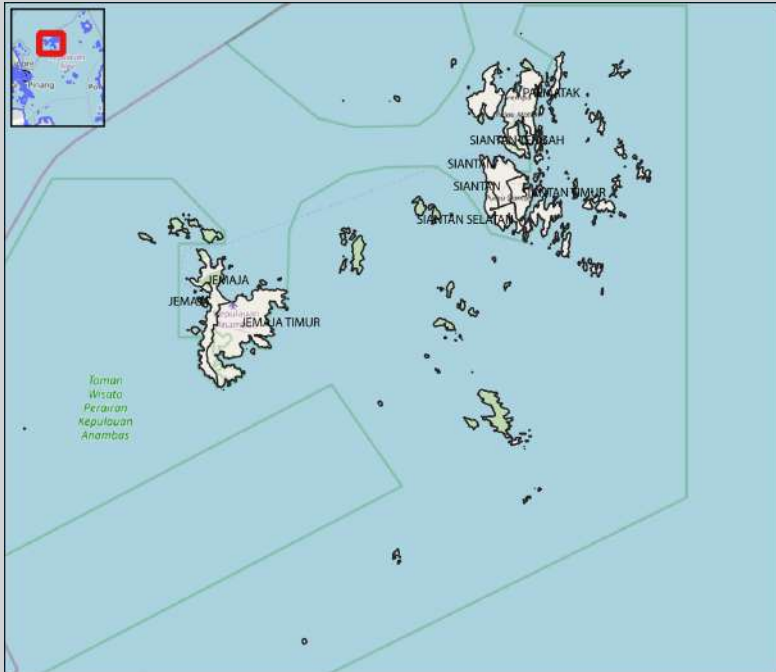
0 FASILITAS PERIBADATAN RUSAK



0 FASILITAS KESEHATAN RUSAK



# PROFIL KEBENCANAAN DAERAH KEPULAUAN ANAMBAS



TOTAL RUMAH RUSAK

**8** UNIT

TOTAL FASILITAS RUSAK

**0** UNIT



**3** RUMAH RUSAK BERAT



**0** RUMAH RUSAK SEDANG



**5** RUMAH RUSAK RINGAN



**0** FASILITAS KANTOR RUSAK



**0** FASILITAS JEMBATAN RUSAK

**DAMPAK KERUSAKAN AKIBAT BENCANA DI KEPULAUAN ANAMBAS 2021**



**0** FASILITAS PENDIDIKAN RUSAK

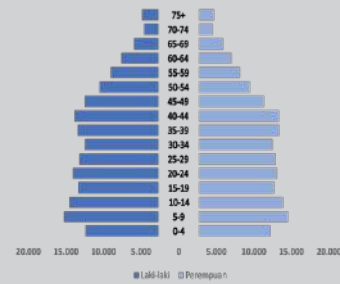


**0** FASILITAS PERIBADATAN RUSAK

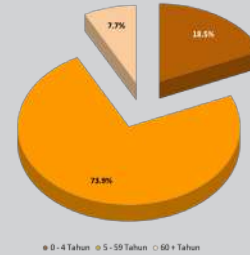


**0** FASILITAS KESEHATAN RUSAK

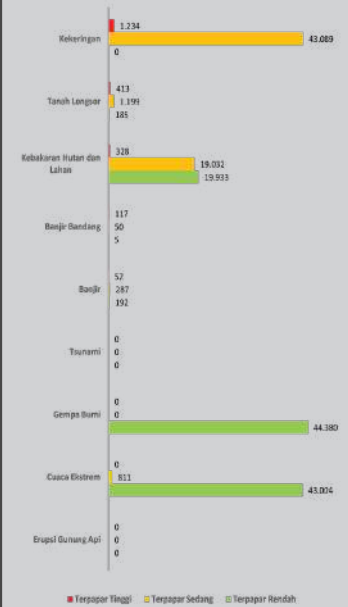
## PIRAMIDA PENDUK



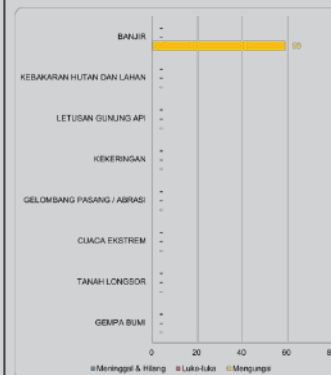
## PENDUK TERPAPAR BERDASAR UMUR



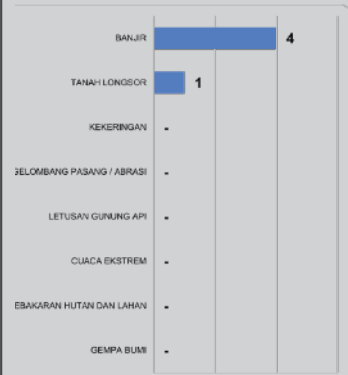
## PENDUK TERPAPAR BENCANA



## KORBAN MD, LUKA & MENGUNSI



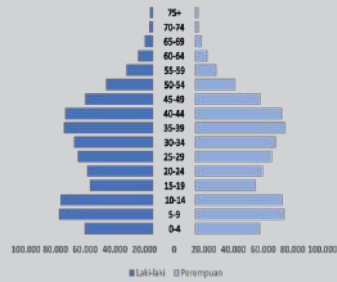
## JUMLAH KEJADIAN BENCANA



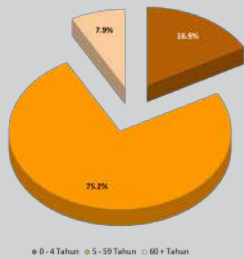
# PROFIL KEBENCANAAN DAERAH KOTA TANJUNG PINANG



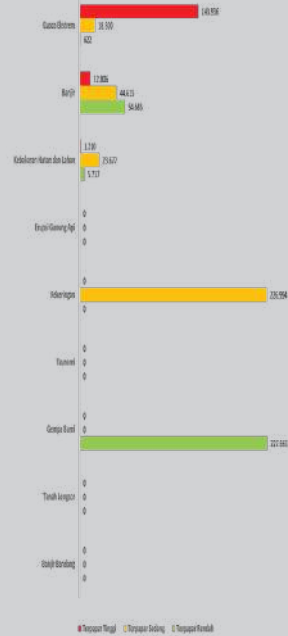
## PIRAMIDA PENDUK



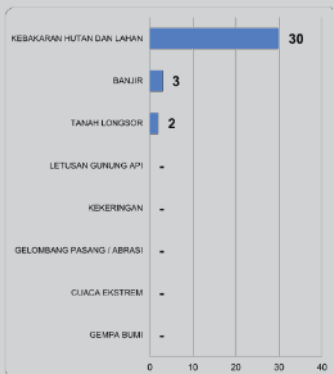
## PENDUK TERPAPAR BERDASAR UMUR



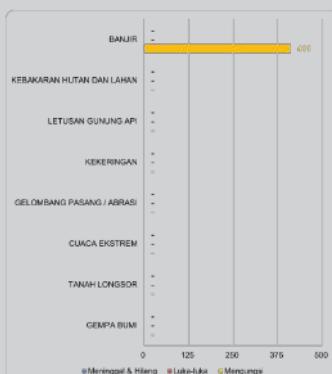
## PENDUK TERPAPAR BENCANA



## JUMLAH KEJADIAN BENCANA



## KORBAN MD, LUKA & MENGUNGSI



## TOTAL RUMAH RUSAK

**18** UNIT

## TOTAL FASILITAS RUSAK

**3** UNIT



**0** RUMAH RUSAK BERAT



**0** RUMAH RUSAK SEDANG



**18** RUMAH RUSAK RINGAN

## DAMPAK KERUSAKAN AKIBAT BENCANA DI KOTA TANJUNG PINANG 2021



**0** FASILITAS KANTOR RUSAK



**3** FASILITAS JEMBATAN RUSAK



**0** FASILITAS PENDIDIKAN RUSAK



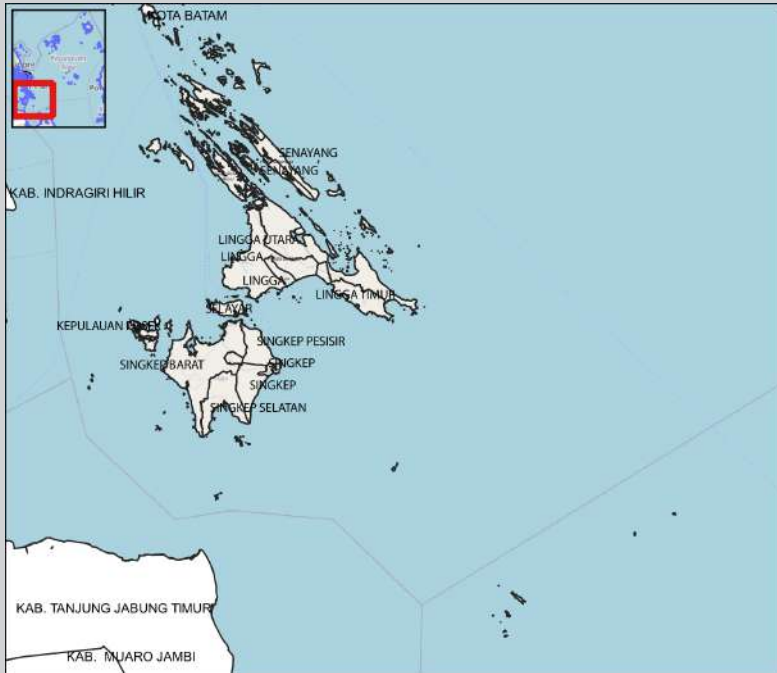
**0** FASILITAS KESEHATAN RUSAK



**0** FASILITAS KESEHATAN RUSAK



# LINGGA



### TOTAL RUMAH RUSAK

# 16 UNIT

### TOTAL FASILITAS RUSAK

# 1 UNIT



**7** RUMAH RUSAK BERAT



**0** RUMAH RUSAK SEDANG



**9** RUMAH RUSAK RINGAN



**0** FASILITAS KANTOR RUSAK



**1** FASILITAS JEMBATAN RUSAK

### DAMPAK KERUSAKAN AKIBAT BENCANA DI LINGGA 2021



**0** FASILITAS PENDIDIKAN RUSAK

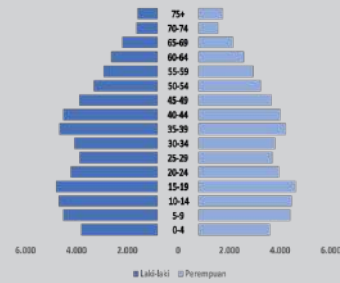


**0** FASILITAS PERIBADATAN RUSAK

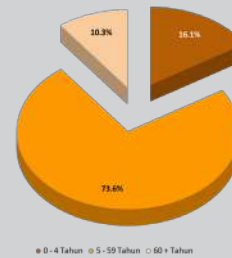


**0** FASILITAS KESEHATAN RUSAK

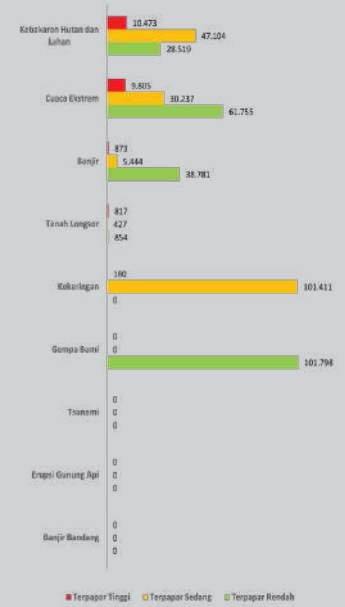
### PIRAMIDA PENDUDUK



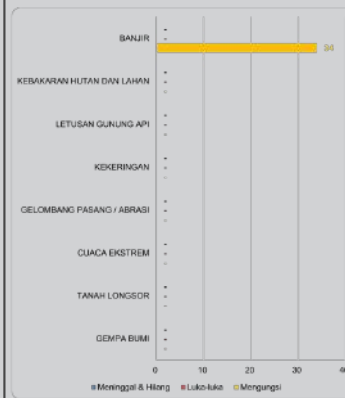
### PENDUDUK TERPAPAR BERDASAR UMUR



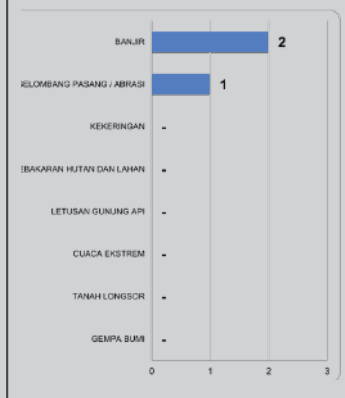
### PENDUDUK TERPAPAR BENCANA



### KORBAN MD, LUKA & MENGGUNSI

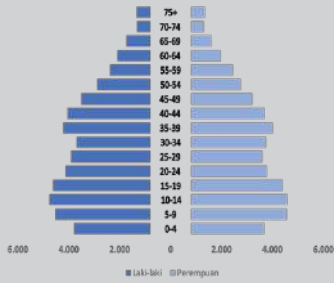


### JUMLAH KEJADIAN BENCANA

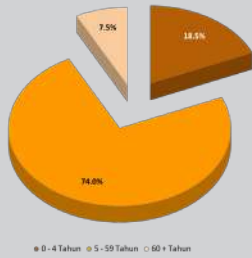




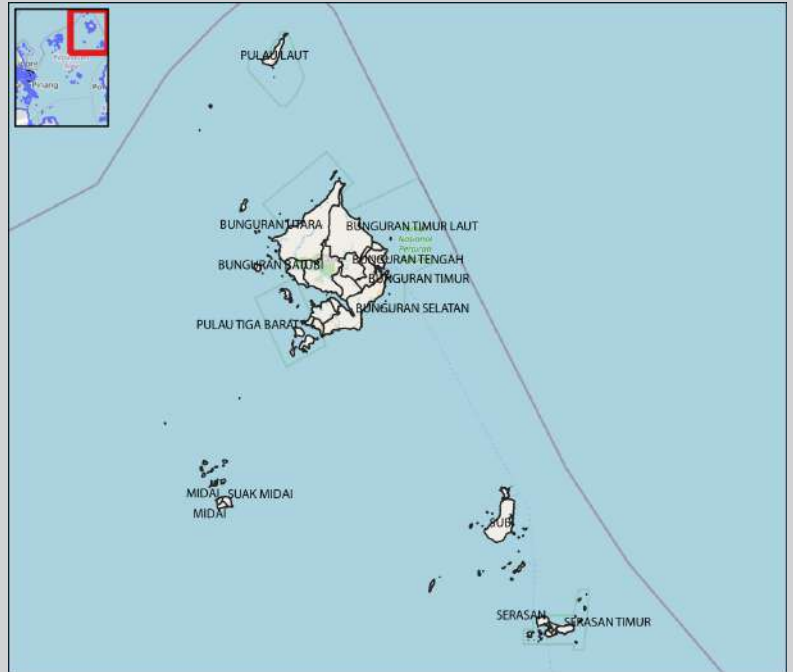
### PIRAMIDA PENDUDUK



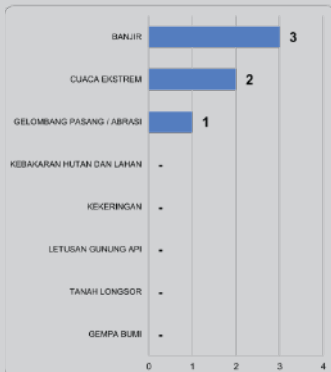
### PENDUDUK TERPAPAR BERDASAR UMUR



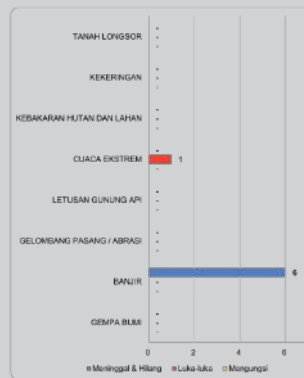
### PENDUDUK TERPAPAR BENCANA



### JUMLAH KEJADIAN BENCANA



### KORBAN MD, LUKA & MENGUNGSI



### TOTAL RUMAH RUSAK

**33** UNIT

### TOTAL FASILITAS RUSAK

**1** UNIT



**16**

RUMAH RUSAK BERAT



**0**

RUMAH RUSAK SEDANG



**17**

RUMAH RUSAK RINGAN

### DAMPAK KERUSAKAN AKIBAT BENCANA DI NATUNA 2021



**1**

FASILITAS KANTOR RUSAK



**0**

FASILITAS JEMBATAN RUSAK



**0**

FASILITAS PENDIDIKAN RUSAK



**0**

FASILITAS PERIBADATAN RUSAK



**0**

FASILITAS KESEHATAN RUSAK



# PROFIL KEBENCANAAN DAERAH PROVINSI KEPULAUAN BANGKA BELITUNG



TOTAL RUMAH RUSAK  
**366** UNIT

TOTAL FASILITAS RUSAK  
**0** UNIT



**96** RUMAH RUSAK BERAT



**61** RUMAH RUSAK SEDANG



**209** RUMAH RUSAK RINGAN



**0** FASILITAS KANTOR RUSAK



**0** FASILITAS JEMBATAN RUSAK

## DAMPAK KERUSAKAN AKIBAT BENCANA DI PROVINSI KEPULAUAN BANGKA BELITUNG 2021



**0** FASILITAS PENDIDIKAN RUSAK

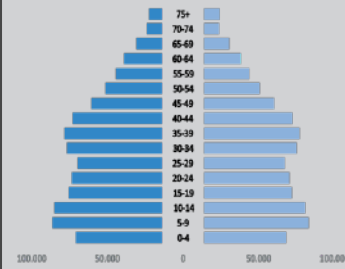


**0** FASILITAS PERIBADATAN RUSAK

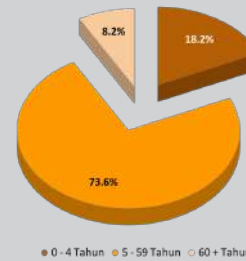


**0** FASILITAS KESEHATAN RUSAK

### PIRAMIDA PENDUDUK



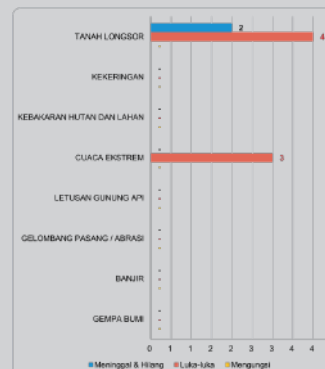
### PENDUDUK TERPAPAR BERDASAR UMUR



### PENDUDUK TERPAPAR BENCANA



### KORBAN MD, LUKA & MENGGUSI

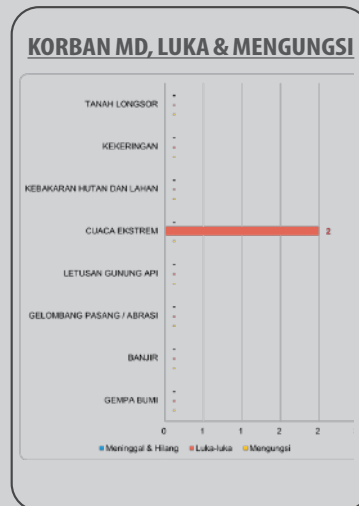

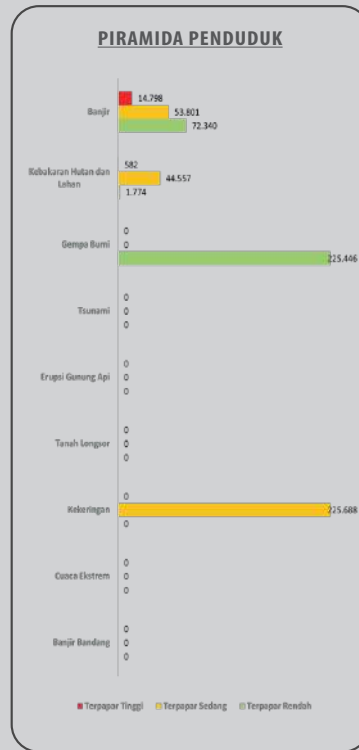
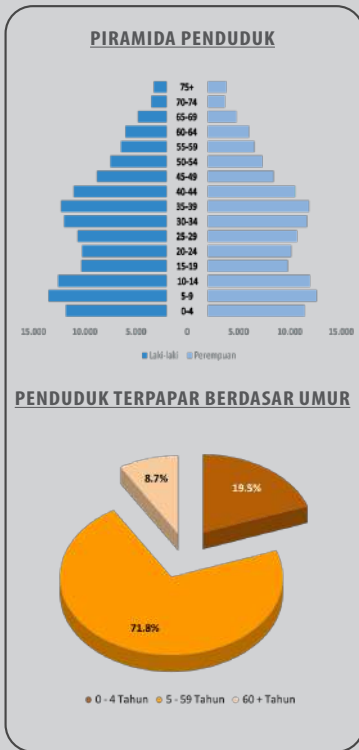


### JUMLAH KEJADIAN BENCANA





# PROFIL KEBENCANAAN DAERAH KOTA PANGKALPINANG



TOTAL RUMAH RUSAK

**7** UNIT

TOTAL FASILITAS RUSAK

**0** UNIT



**0** RUMAH RUSAK BERAT



**0** RUMAH RUSAK SEDANG



**7** RUMAH RUSAK RINGAN

**DAMPAK KERUSAKAN  
AKIBAT BENCANA DI  
KOTA PANGKALPINANG  
2021**



**0** FASILITAS KANTOR RUSAK



**0** FASILITAS JEMBATAN RUSAK



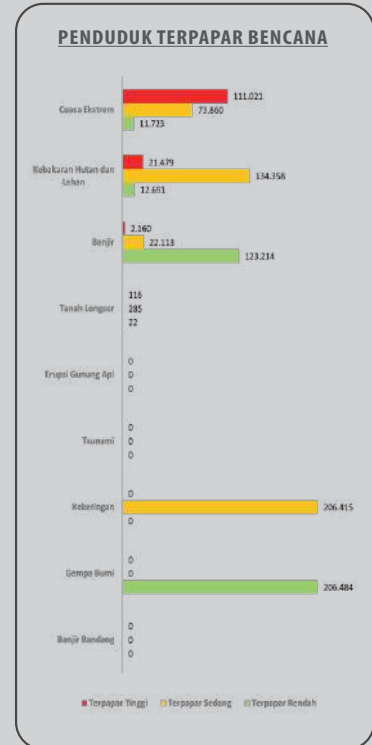
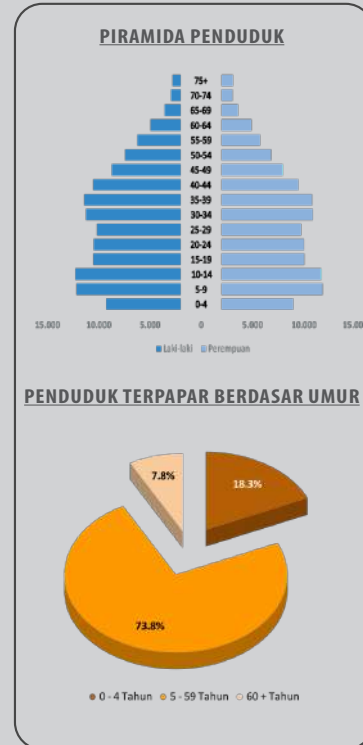
**0** FASILITAS PENDIDIKAN RUSAK



**0** FASILITAS PERIBADATAN RUSAK



**0** FASILITAS KESEHATAN RUSAK



### TOTAL RUMAH RUSAK

# 1 UNIT

### TOTAL FASILITAS RUSAK

# 0 UNIT



0 RUMAH RUSAK BERAT



0 RUMAH RUSAK SEDANG



1 RUMAH RUSAK RINGAN



0 FASILITAS KANTOR RUSAK



0 FASILITAS JEMBATAN RUSAK

### DAMPAK KERUSAKAN AKIBAT BENCANA DI BANGKA BARAT 2021



0 FASILITAS PENDIDIKAN RUSAK



0 FASILITAS PERIBADATAN RUSAK

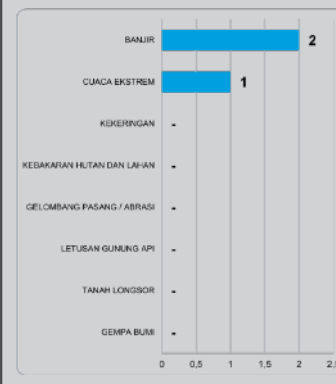


0 FASILITAS KESEHATAN RUSAK

### KORBAN MD, LUKA & MENGUNGSI



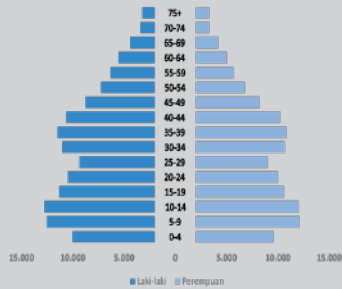
### JUMLAH KEJADIAN BENCANA



# PROFIL KEBENCANAAN DAERAH BANGKA SELATAN



## PIRAMIDA PENDUKUK



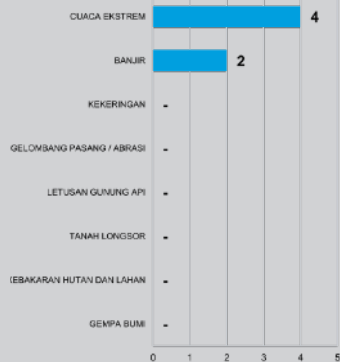
## PENDUKUK TERPAPAR BERDASAR UMUR



## PIRAMIDA PENDUKUK



## JUMLAH KEJADIAN BENCANA



## KORBAN MD, LUKA & MENGUNSI



## TOTAL RUMAH RUSAK

**317** UNIT

## TOTAL FASILITAS RUSAK

**0** UNIT



**94** RUMAH RUSAK BERAT



**55** RUMAH RUSAK SEDANG



**168** RUMAH RUSAK RINGAN

## DAMPAK KERUSAKAN AKIBAT BENCANA DI BANGKA SELATAN 2021



**0** FASILITAS KANTOR RUSAK



**0** FASILITAS JEMBATAN RUSAK



**0** FASILITAS PENDIDIKAN RUSAK



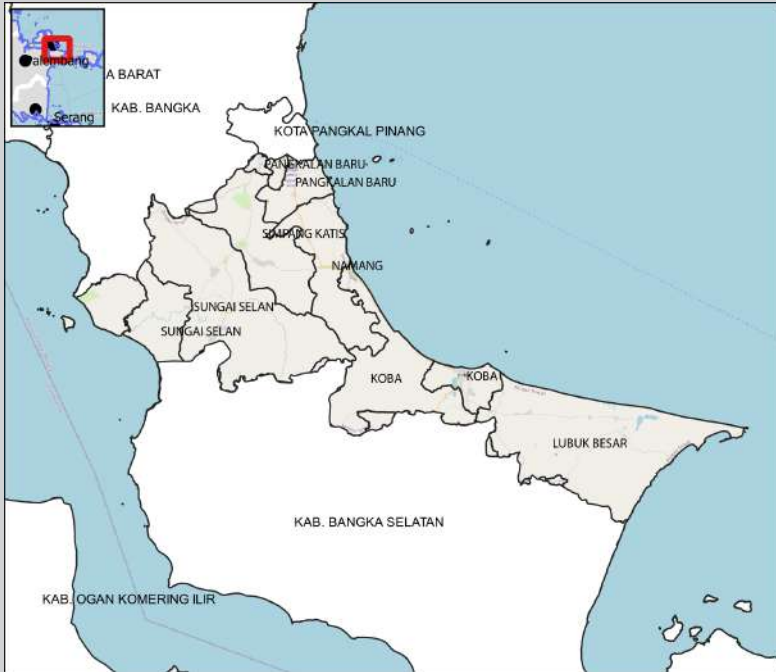
**0** FASILITAS PERIBADATAN RUSAK



**0** FASILITAS KESEHATAN RUSAK



# PROFIL KEBENCANAAN DAERAH BANGKA TENGAH



TOTAL RUMAH RUSAK  
**1** UNIT

TOTAL FASILITAS RUSAK  
**0** UNIT



**0** RUMAH RUSAK BERAT



**0** RUMAH RUSAK SEDANG



**1** RUMAH RUSAK RINGAN



**0** FASILITAS KANTOR RUSAK



**0** FASILITAS JEMBATAN RUSAK

**DAMPAK KERUSAKAN AKIBAT BENCANA DI BANGKA TENGAH 2021**



**0** FASILITAS PENDIDIKAN RUSAK

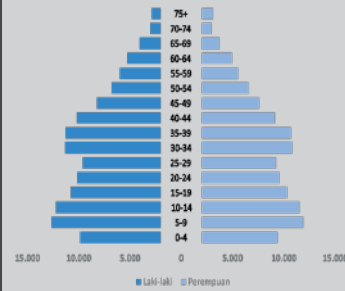


**0** FASILITAS PERIBADATAN RUSAK

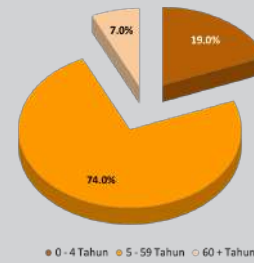


**0** FASILITAS KESEHATAN RUSAK

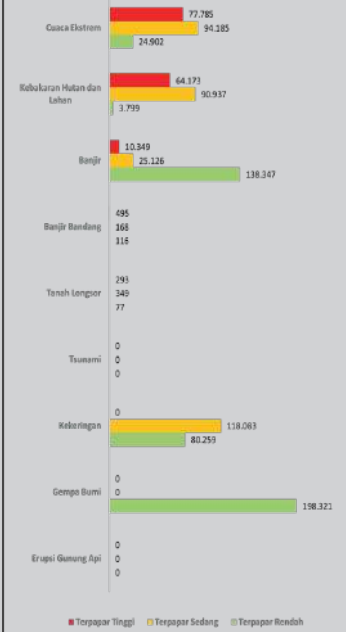
## PIRAMIDA PENDUDUK



## PENDUDUK TERPAPAR BERDASAR UMUR



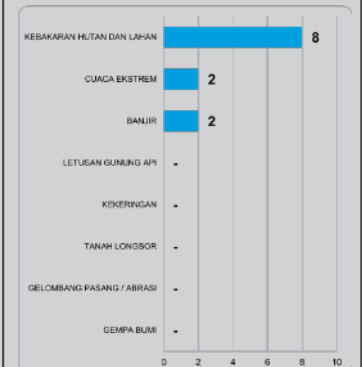
## PENDUDUK TERPAPAR BENCANA



## KORBAN MD, LUKA & MENGUNGSI

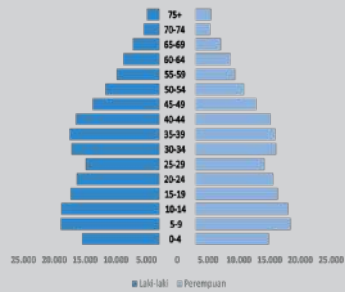


## JUMLAH KEJADIAN BENCANA

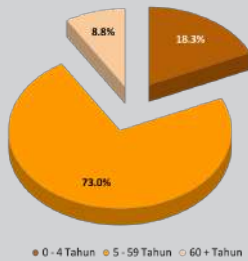




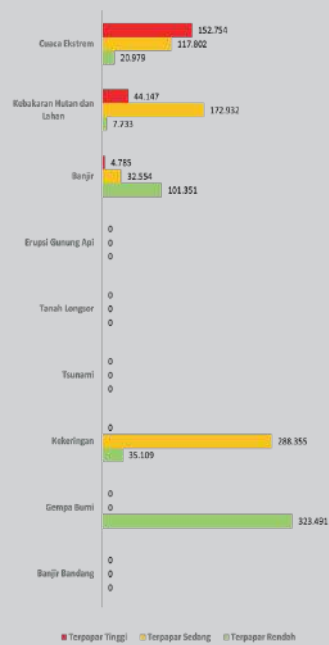
### PIRAMIDA PENDUDUK



### PENDUDUK TERPAPAR BERDASAR UMUR



### PIRAMIDA PENDUDUK



### JUMLAH KEJADIAN BENCANA



### KORBAN MD, LUKA & MENGUNGSI



### TOTAL RUMAH RUSAK

**32** UNIT

### TOTAL FASILITAS RUSAK

**0** UNIT



**1** RUMAH RUSAK BERAT



**1** RUMAH RUSAK SEDANG



**30** RUMAH RUSAK RINGAN

### DAMPAK KERUSAKAN AKIBAT BENCANA DI BANGKA 2021



**0** FASILITAS KANTOR RUSAK



**0** FASILITAS JEMBATAN RUSAK



**0** FASILITAS PENDIDIKAN RUSAK



**0** FASILITAS KESEHATAN RUSAK



**0** FASILITAS LAIN RUSAK



# PROFIL KEBENCANAAN DAERAH BELITUNG TIMUR



TOTAL RUMAH RUSAK  
**5** UNIT

TOTAL FASILITAS RUSAK  
**0** UNIT



**0** RUMAH RUSAK BERAT



**5** RUMAH RUSAK SEDANG



**0** RUMAH RUSAK RINGAN



**0** FASILITAS KANTOR RUSAK



**4** FASILITAS JEMBATAN RUSAK

**0** FASILITAS JEMBATAN RUSAK

**DAMPAK KERUSAKAN AKIBAT BENCANA DI BELITUNG TIMUR 2021**



**0** FASILITAS PENDIDIKAN RUSAK

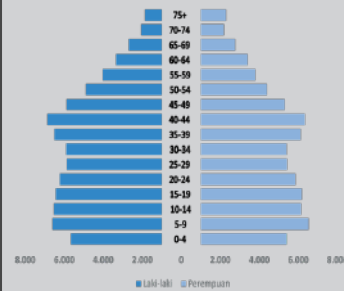


**0** FASILITAS PERIBADATAN RUSAK

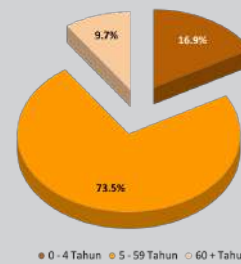


**0** FASILITAS KESEHATAN RUSAK

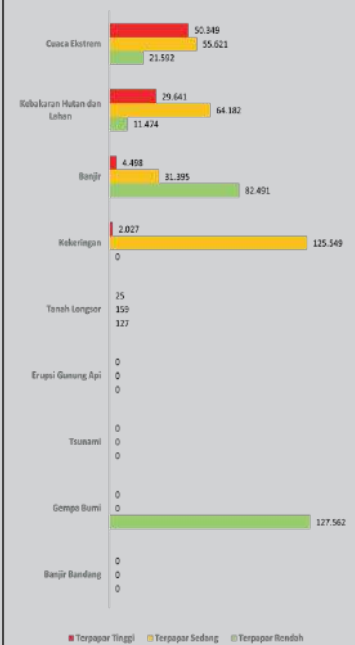
## PIRAMIDA PENDUDUK




## PENDUDUK TERPAPAR BERDASAR UMUR




## PENDUDUK TERPAPAR BENCANA



## KORBAN MD, LUKA & MENGGUSI

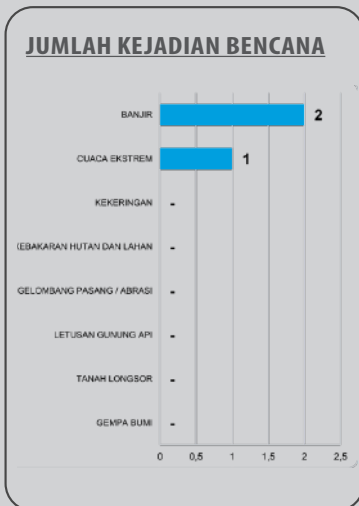
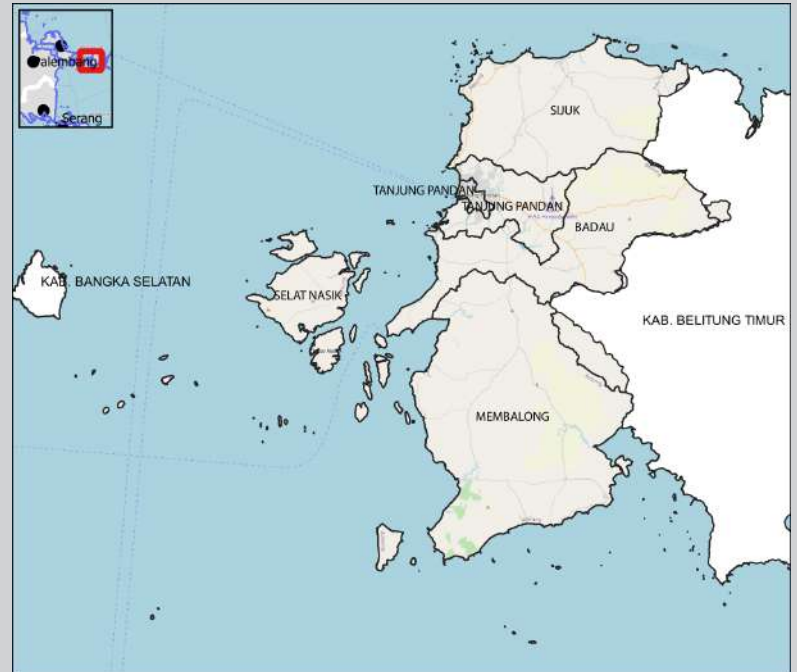
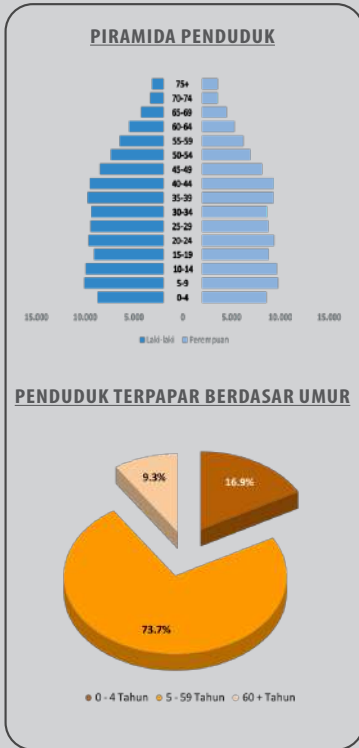


## JUMLAH KEJADIAN BENCANA





# BELITUNG



### TOTAL RUMAH RUSAK

**3** UNIT

### TOTAL FASILITAS RUSAK

**0** UNIT



**1** RUMAH RUSAK BERAT



**0** RUMAH RUSAK SEDANG



**2** RUMAH RUSAK RINGAN

### DAMPAK KERUSAKAN AKIBAT BENCANA DI BELITUNG 2021



**0** FASILITAS KANTOR RUSAK



**0** FASILITAS JEMBATAN RUSAK



**0** FASILITAS PENDIDIKAN RUSAK



**0** FASILITAS PERIBADATAN RUSAK



**0** FASILITAS KESEHATAN RUSAK



# PROFIL KEBENCANAAN DAERAH PROVINSI LAMPUNG



TOTAL RUMAH RUSAK  
**2.055** UNIT

TOTAL FASILITAS RUSAK  
**4** UNIT



**326** RUMAH RUSAK BERAT



**761** RUMAH RUSAK SEDANG



**968** RUMAH RUSAK RINGAN



**0** FASILITAS KANTOR RUSAK



**4** FASILITAS PERIBADATAN RUSAK



**1** FASILITAS JEMBATAN RUSAK

**DAMPAK KERUSAKAN AKIBAT BENCANA DI PROVINSI LAMPUNG 2021**



**3** FASILITAS PENDIDIKAN RUSAK



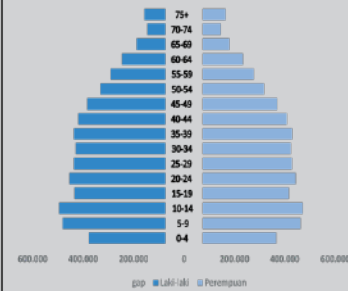
**0** FASILITAS PERIBADATAN RUSAK



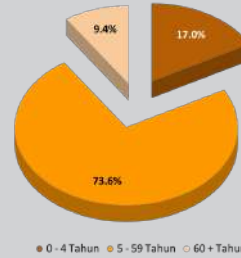
**0** FASILITAS KESEHATAN RUSAK

**0** FASILITAS KESEHATAN RUSAK

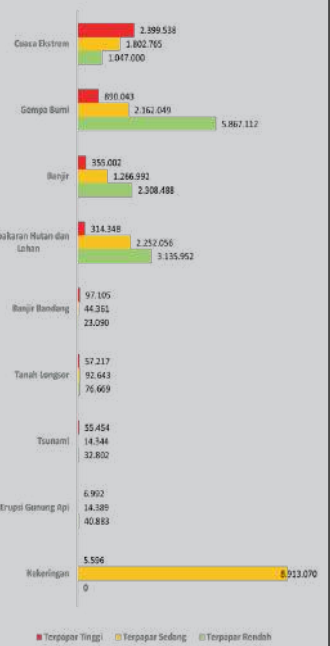
## PIRAMIDA PENDUK



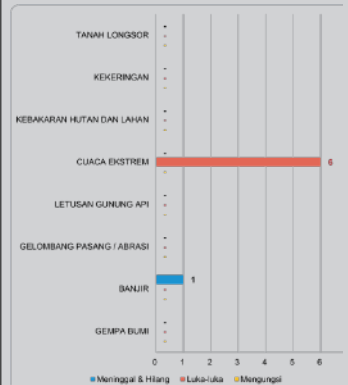
## PENDUK TERPAPAR BERDASAR UMUR



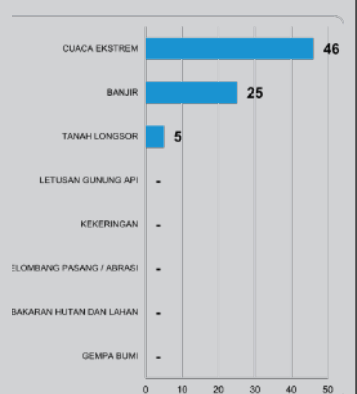
## PENDUK TERPAPAR BENCANA



## KORBAN MD, LUKA & MENGUSGI



## JUMLAH KEJADIAN BENCANA

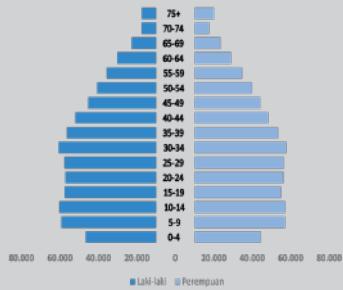




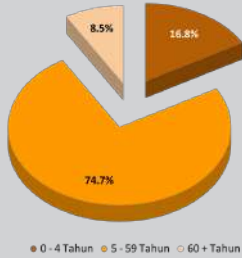
# PROFIL KEBENCANAAN DAERAH KOTA BANDAR LAMPUNG



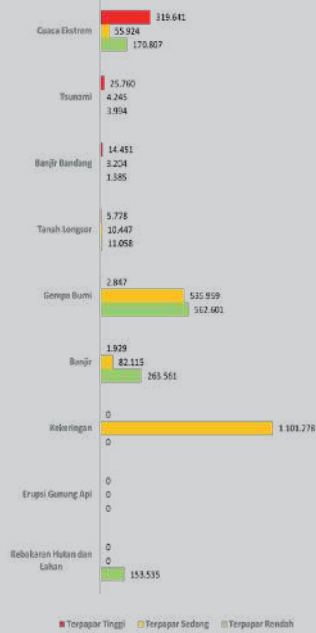
## PIRAMIDA PENDUKUK



## PENDUKUK TERPAPAR BERDASAR UMUR



## PENDUKUK TERPAPAR BENCANA



## JUMLAH KEJADIAN BENCANA



## KORBAN MD, LUKA & MENGUNSI



## TOTAL RUMAH RUSAK

3 UNIT

## TOTAL FASILITAS RUSAK

0 UNIT



3 RUMAH RUSAK BERAT



0 RUMAH RUSAK SEDANG



0 RUMAH RUSAK RINGAN

## DAMPAK KERUSAKAN AKIBAT BENCANA DI KOTA BANDAR LAMPUNG 2021



0 FASILITAS KANTOR RUSAK



0 FASILITAS JEMBATAN RUSAK



0 FASILITAS PENDIDIKAN RUSAK



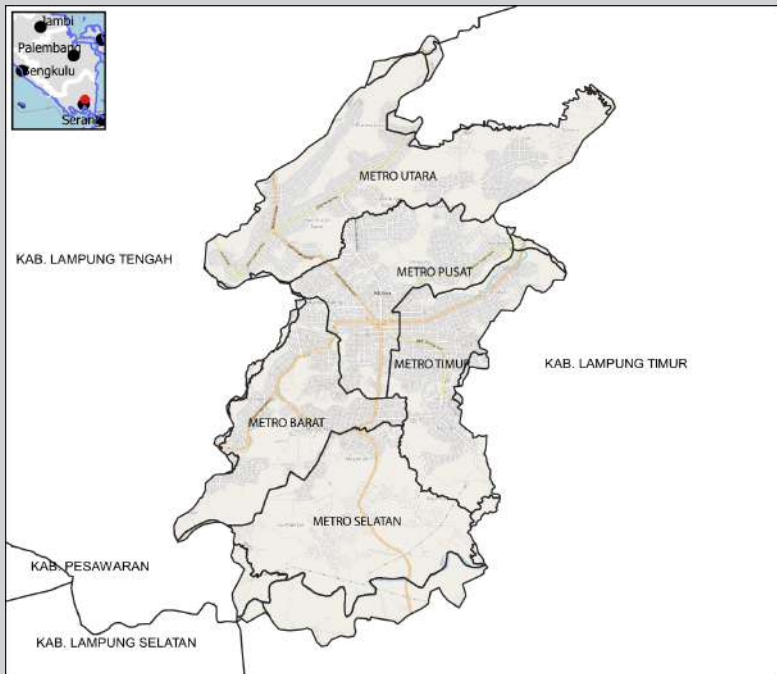
0 FASILITAS KESEHATAN RUSAK



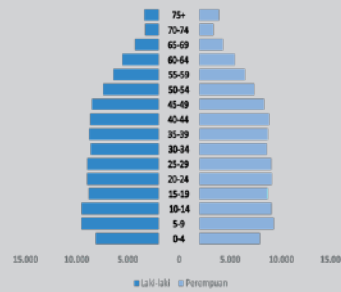
0 FASILITAS RUSAK



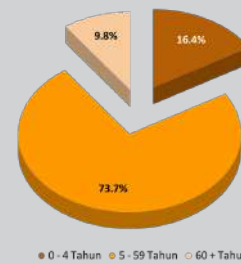
# PROFIL KEBENCANAAN DAERAH KOTA METRO



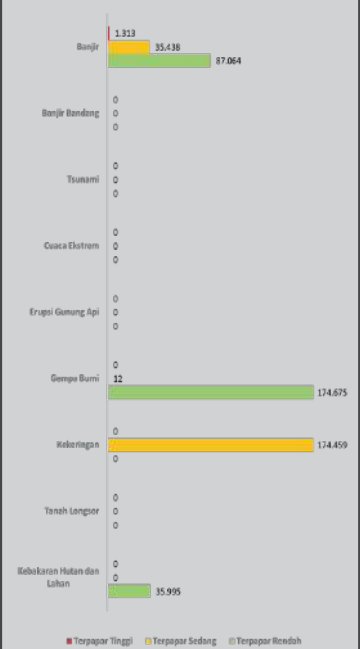
## PIRAMIDA PENDUDUK



## PENDUDUK TERPAPAR BERDASAR UMUR



## PENDUDUK TERPAPAR BENCANA



## TOTAL RUMAH RUSAK

0 UNIT

## TOTAL FASILITAS RUSAK

0 UNIT



0 RUMAH RUSAK BERAT



0 RUMAH RUSAK SEDANG



0 RUMAH RUSAK RINGAN



0 FASILITAS KANTOR RUSAK



0 FASILITAS JEMBATAN RUSAK

**DAMPAK KERUSAKAN AKIBAT BENCANA DI KOTA METRO 2021**



0 FASILITAS PENDIDIKAN RUSAK



0 FASILITAS PERIBADATAN RUSAK




0 FASILITAS KESEHATAN RUSAK

## KORBAN MD, LUKA & MENGUNGSI



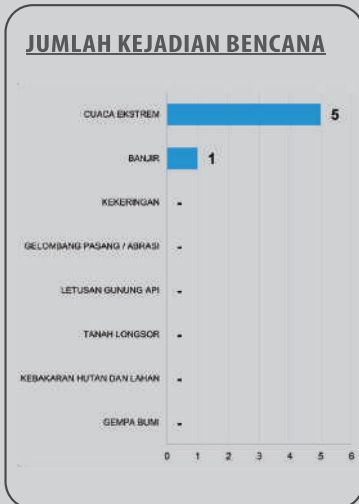
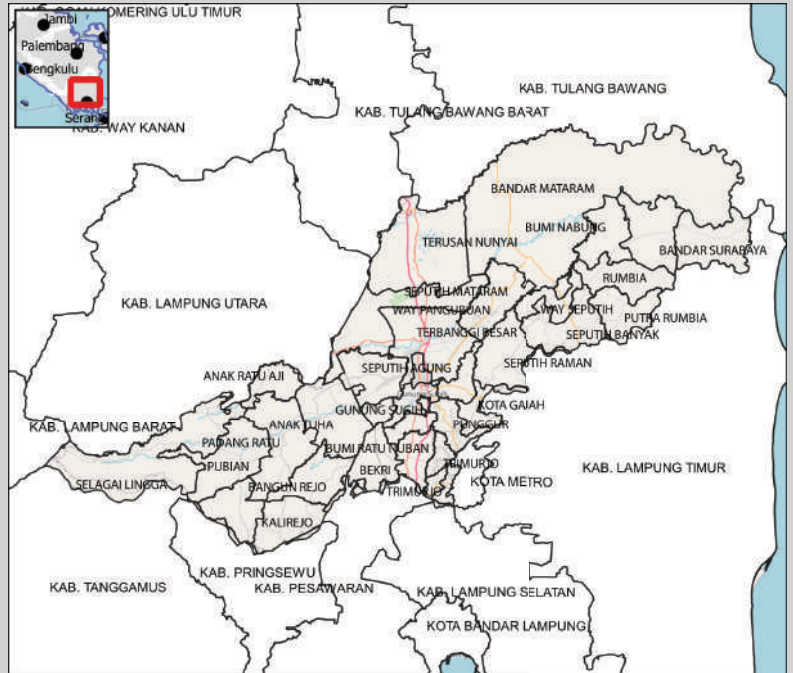
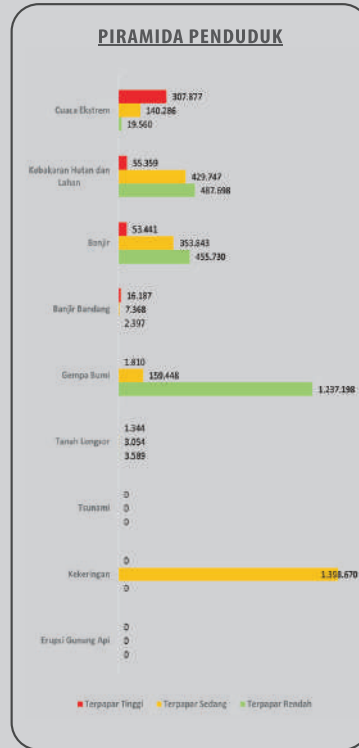
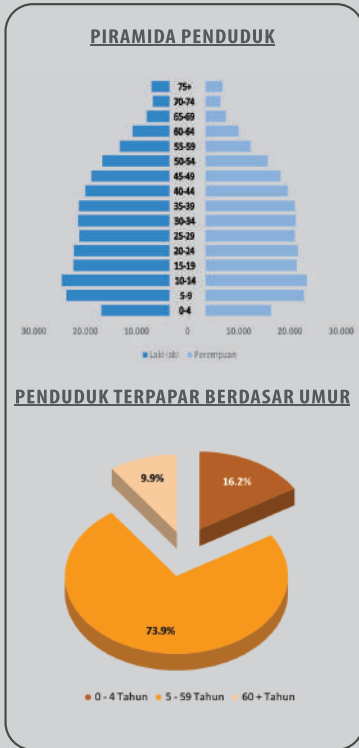
## JUMLAH KEJADIAN BENCANA







# PROFIL KEBENCANAAN DAERAH LAMPUNG TENGAH



## TOTAL RUMAH RUSAK

**438** UNIT

## TOTAL FASILITAS RUSAK

**1** UNIT



**25** RUMAH RUSAK BERAT



**156** RUMAH RUSAK SEDANG



**257** RUMAH RUSAK RINGAN

## DAMPAK KERUSAKAN AKIBAT BENCANA DI LAMPUNG TENGAH 2021



**0** FASILITAS KANTOR RUSAK



**1** FASILITAS KESEHATAN RUSAK



**0** FASILITAS PENDIDIKAN RUSAK



**0** FASILITAS PERIBADATAN RUSAK



**0** FASILITAS LAIN RUSAK



# PROFIL KEBENCANAAN DAERAH LAMPUNG TIMUR



## TOTAL RUMAH RUSAK

**490** UNIT

## TOTAL FASILITAS RUSAK

**3** UNIT



**121** RUMAH RUSAK BERAT



**161** RUMAH RUSAK SEDANG



**208** RUMAH RUSAK RINGAN



**0** FASILITAS KANTOR RUSAK



**4** FASILITAS JEMBATAN RUSAK

**DAMPAK KERUSAKAN AKIBAT BENCANA DI LAMPUNG TIMUR 2021**



**3** FASILITAS PENDIDIKAN RUSAK

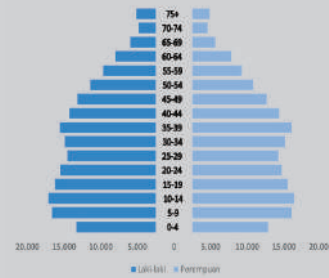


**0** FASILITAS PERIBADATAN RUSAK

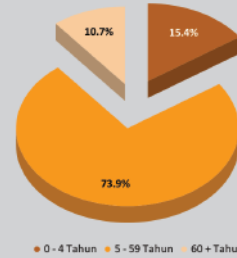


**0** FASILITAS KESEHATAN RUSAK

## PIRAMIDA PENDUK




## PENDUK TERPAPAR BERDASAR UMUR



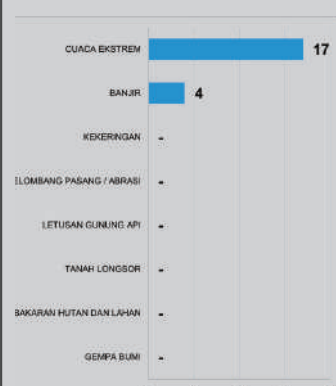
## PENDUK TERPAPAR BENCANA



## KORBAN MD, LUKA & MENGGUNSI



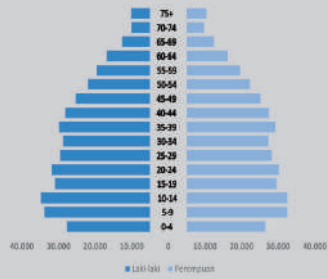
## JUMLAH KEJADIAN BENCANA



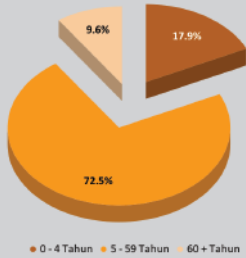
# PROFIL KEBENCANAAN DAERAH LAMPUNG UTARA



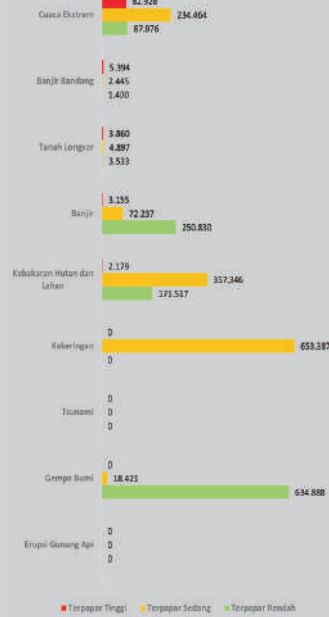
## PIRAMIDA PENDUKUK



## PENDUKUK TERPAPAR BERDASAR UMUR



## PIRAMIDA PENDUKUK



## JUMLAH KEJADIAN BENCANA



## KORBAN MD, LUKA & MENGUNGSI



## TOTAL RUMAH RUSAK

**34** UNIT

## TOTAL FASILITAS RUSAK

**0** UNIT



**34** RUMAH RUSAK BERAT



**0** RUMAH RUSAK SEDANG



**0** RUMAH RUSAK RINGAN

## DAMPAK KERUSAKAN AKIBAT BENCANA DI LAMPUNG UTARA 2021



**0** FASILITAS KANTOR RUSAK



**0** FASILITAS JEMBATAN RUSAK



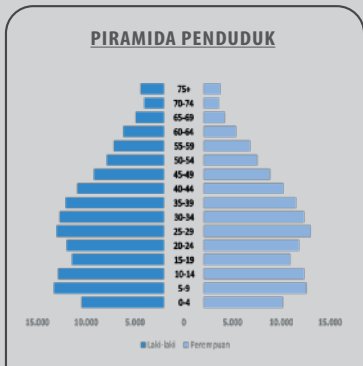
**0** FASILITAS PENDIDIKAN RUSAK



**0** FASILITAS PERIBADATAN RUSAK



**0** FASILITAS KESEHATAN RUSAK



#### TOTAL RUMAH RUSAK

# 1 UNIT

#### TOTAL FASILITAS RUSAK

# 0 UNIT



# 0

RUMAH RUSAK BERAT



# 1

RUMAH RUSAK SEDANG



# 0

RUMAH RUSAK RINGAN



# 0

FASILITAS KANTOR RUSAK



# 0

FASILITAS JEMBATAN RUSAK

### DAMPAK KERUSAKAN AKIBAT BENCANA DI MESUJI 2021



# 0

FASILITAS PENDIDIKAN RUSAK




# 0

FASILITAS PERIBADATAN RUSAK



# 0

FASILITAS KESEHATAN RUSAK

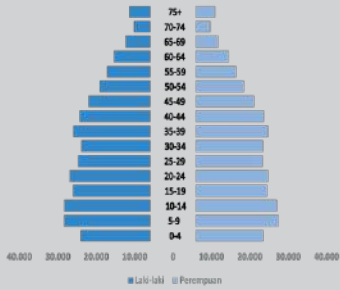




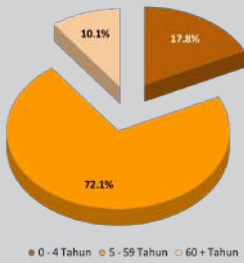
# PROFIL KEBENCANAAN DAERAH PESAWARAN



## PIRAMIDA PENDUKUK



## PENDUKUK TERPAPAR BERDASAR UMUR



## PIRAMIDA PENDUKUK



## JUMLAH KEJADIAN BENCANA



## KORBAN MD, LUKA & MENGUNGSI



## TOTAL RUMAH RUSAK

**544** UNIT

## TOTAL FASILITAS RUSAK

**0** UNIT



**76** RUMAH RUSAK BERAT



**317** RUMAH RUSAK SEDANG



**151** RUMAH RUSAK RINGAN

## DAMPAK KERUSAKAN AKIBAT BENCANA DI PESAWARAN 2021



**0** FASILITAS KANTOR RUSAK



**0** FASILITAS JEMBATAN RUSAK



**0** FASILITAS PENDIDIKAN RUSAK



**0** FASILITAS PERIBADATAN RUSAK

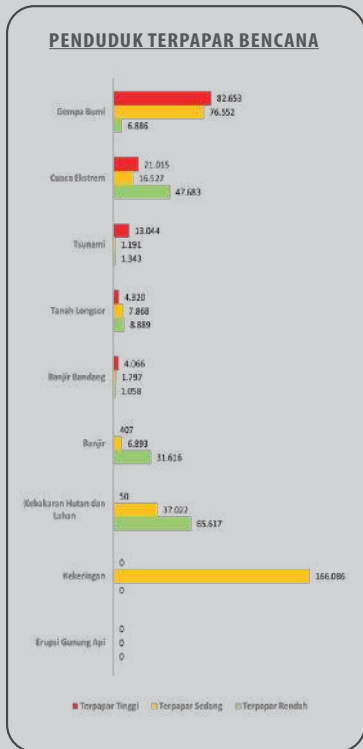
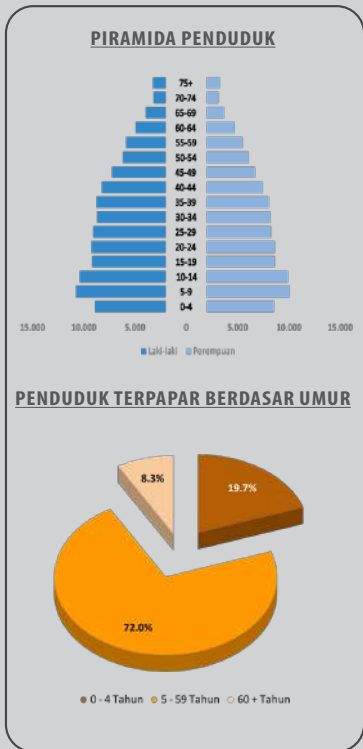


**0** FASILITAS KESEHATAN RUSAK



# PROFIL KEBENCANAAN DAERAH

## PESISIR BARAT



TOTAL RUMAH RUSAK  
**19** UNIT

TOTAL FASILITAS RUSAK  
**0** UNIT

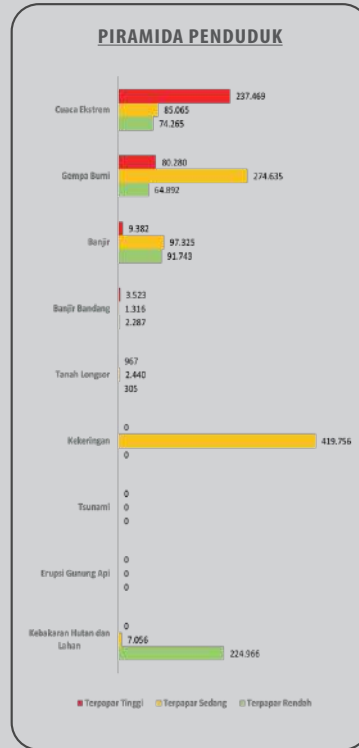
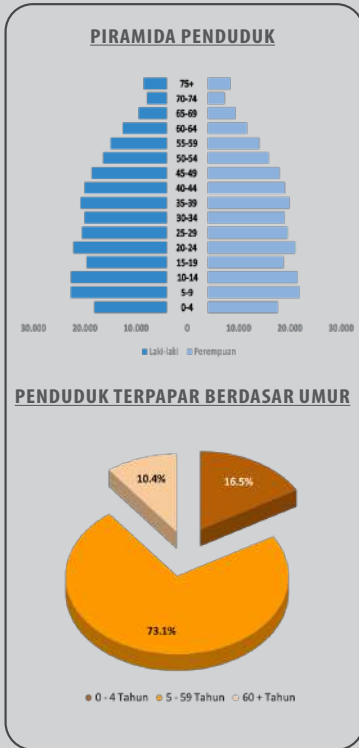
	<b>2</b> RUMAH RUSAK BERAT		<b>17</b> RUMAH RUSAK SEDANG		<b>0</b> RUMAH RUSAK RINGAN
	<b>0</b> FASILITAS KANTOR RUSAK		<b>4</b> FASILITAS PENDIDIKAN RUSAK		<b>0</b> FASILITAS JEMBATAN RUSAK
	<b>0</b> FASILITAS PENDIDIKAN RUSAK		<b>0</b> FASILITAS PERIBADATAN RUSAK		<b>0</b> FASILITAS KESEHATAN RUSAK

**DAMPAK KERUSAKAN AKIBAT BENCANA DI PESISIR BARAT 2021**





# PRINGSEWU



## TOTAL RUMAH RUSAK

**26** UNIT

## TOTAL FASILITAS RUSAK

**0** UNIT



**7** RUMAH RUSAK BERAT



**0** RUMAH RUSAK SEDANG



**19** RUMAH RUSAK RINGAN

## DAMPAK KERUSAKAN AKIBAT BENCANA DI PRINGSEWU 2021



**0** FASILITAS KANTOR RUSAK



**0** FASILITAS JEMBATAN RUSAK



**0** FASILITAS PENDIDIKAN RUSAK



**0** FASILITAS PERIBADATAN RUSAK



**0** FASILITAS KESEHATAN RUSAK



# PROFIL KEBENCANAAN DAERAH TANGGAMUS



TOTAL RUMAH RUSAK  
**261** UNIT

TOTAL FASILITAS RUSAK  
**0** UNIT



**11** RUMAH RUSAK BERAT



**9** RUMAH RUSAK SEDANG



**241** RUMAH RUSAK RINGAN



**0** FASILITAS KANTOR RUSAK



**0** FASILITAS JEMBATAN RUSAK

**DAMPAK KERUSAKAN AKIBAT BENCANA DI TANGGAMUS 2021**



**0** FASILITAS PENDIDIKAN RUSAK

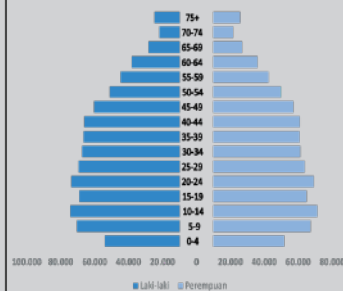


**0** FASILITAS PERIBADATAN RUSAK

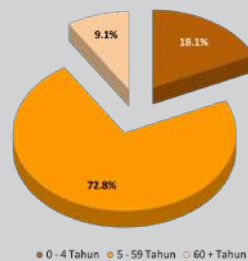


**0** FASILITAS KESEHATAN RUSAK

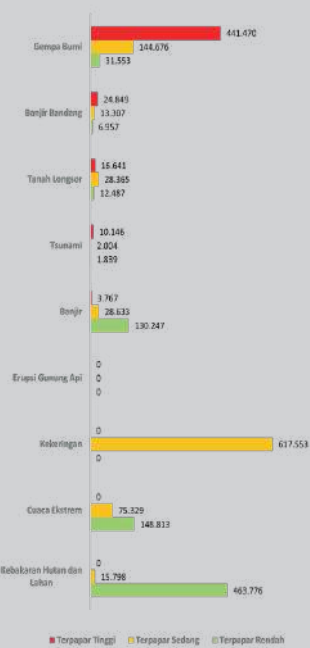
## PIRAMIDA PENDUK



## PENDUK TERPAPAR BERDASAR UMUR



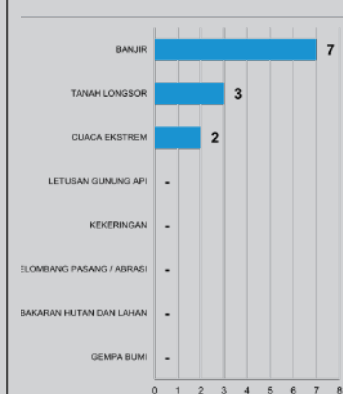
## PENDUK TERPAPAR BENCANA




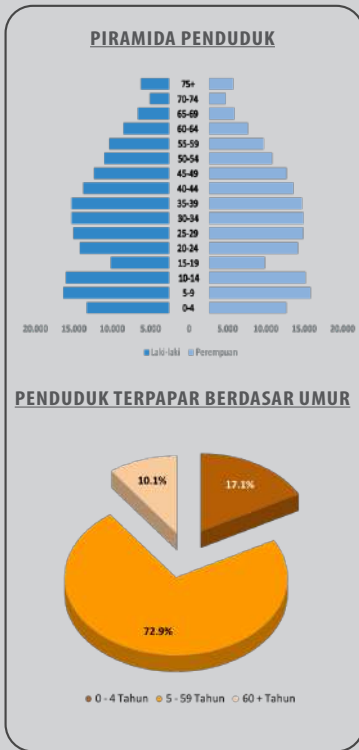
## KORBAN MD, LUKA & MENGUSGI



## JUMLAH KEJADIAN BENCANA



# PROFIL KEBENCANAAN DAERAH TULANG BAWANG BARAT



TOTAL RUMAH RUSAK

0 UNIT

TOTAL FASILITAS RUSAK

0 UNIT



0 RUMAH RUSAK BERAT



0 RUMAH RUSAK SEDANG



0 RUMAH RUSAK RINGAN

DAMPAK KERUSAKAN AKIBAT BENCANA DI TULANG BAWANG BARAT 2021



0 FASILITAS KANTOR RUSAK



0 FASILITAS JEMBATAN RUSAK



0 FASILITAS PENDIDIKAN RUSAK



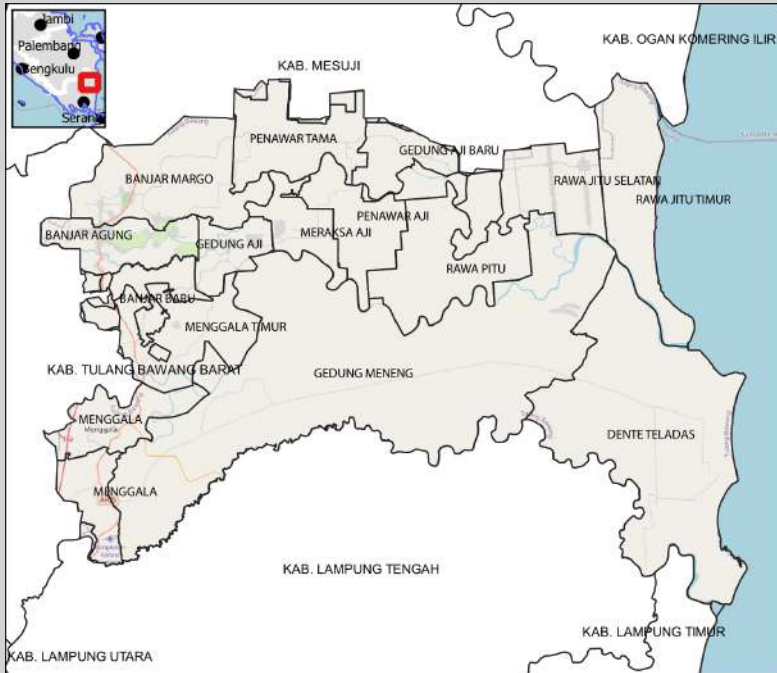
0 FASILITAS PERIBADATAN RUSAK



0 FASILITAS KESEHATAN RUSAK



# PROFIL KEBENCANAAN DAERAH TULANG BAWANG



TOTAL RUMAH RUSAK  
**129** UNIT

TOTAL FASILITAS RUSAK  
**0** UNIT



**30** RUMAH RUSAK BERAT



**33** RUMAH RUSAK SEDANG



**66** RUMAH RUSAK RINGAN



**0** FASILITAS KANTOR RUSAK



**4** FASILITAS JEMBATAN RUSAK

**DAMPAK KERUSAKAN AKIBAT BENCANA DI TULANG BAWANG 2021**



**0** FASILITAS PENDIDIKAN RUSAK

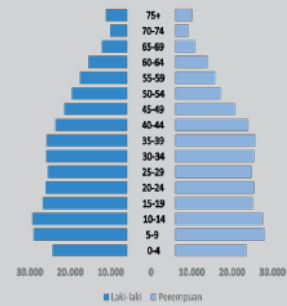


**0** FASILITAS PERIBADATAN RUSAK

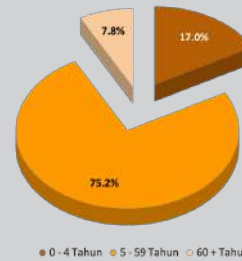


**0** FASILITAS KESEHATAN RUSAK

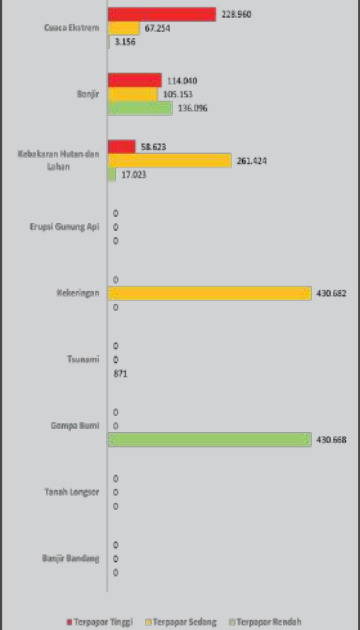
## PIRAMIDA PENDUDUK



## PENDUDUK TERPAPAR BERDASAR UMUR



## PENDUDUK TERPAPAR BENCANA



## KORBAN MD, LUKA & MENGGUSI

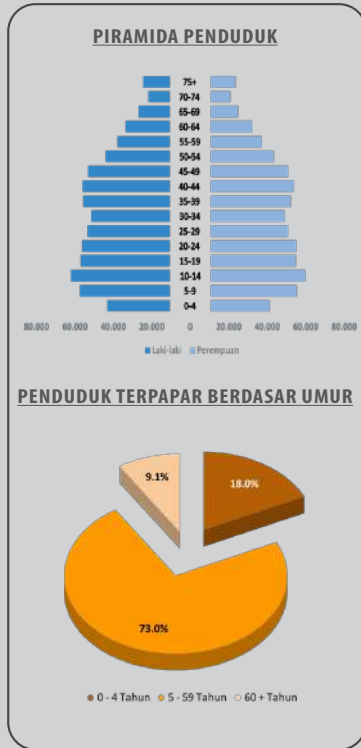


## JUMLAH KEJADIAN BENCANA





# WAY KANAN



## TOTAL RUMAH RUSAK

**6** UNIT

## TOTAL FASILITAS RUSAK

**0** UNIT



**6** RUMAH RUSAK BERAT



**0** RUMAH RUSAK SEDANG



**0** RUMAH RUSAK RINGAN

## DAMPAK KERUSAKAN AKIBAT BENCANA DI WAY KANAN 2021



**0** FASILITAS KANTOR RUSAK



**0** FASILITAS JEMBATAN RUSAK



**0** FASILITAS PENDIDIKAN RUSAK



**0** FASILITAS PERIBADATAN RUSAK



**0** FASILITAS KESEHATAN RUSAK





# Profil Kebencanaan Daerah Tahun 2021

# Jawa



# PROFIL KEBENCANAAN DAERAH PROVINSI BANTEN



TOTAL RUMAH RUSAK  
**541** UNIT

TOTAL FASILITAS RUSAK  
**8** UNIT



**110** RUMAH RUSAK BERAT



**113** RUMAH RUSAK SEDANG



**318** RUMAH RUSAK RINGAN



**0** FASILITAS KANTOR RUSAK



**4** FASILITAS JEMBATAN RUSAK

**DAMPAK KERUSAKAN AKIBAT BENCANA DI PROV. BANTEN 2021**



**3** FASILITAS PENYIANG RUSAK

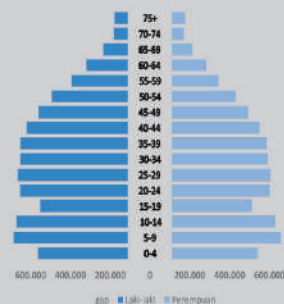


**1** FASILITAS PERIBADATAN RUSAK

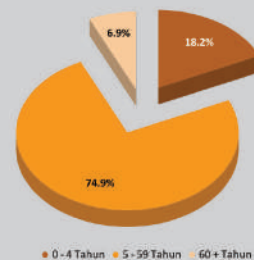


**0** FASILITAS KESEHATAN RUSAK

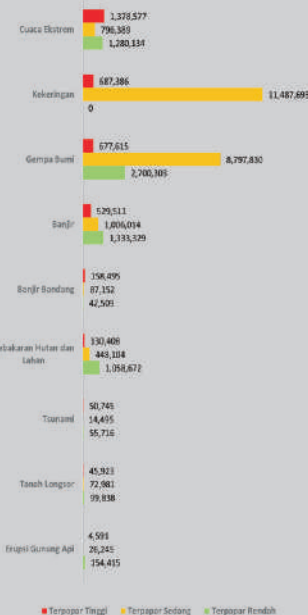
## PIRAMIDA PENDUDUK



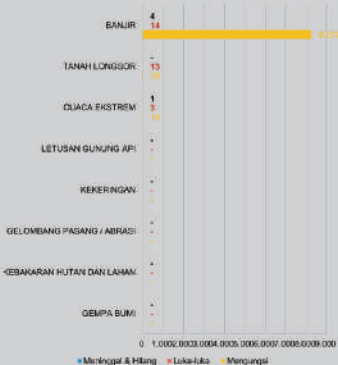
## PENDUDUK TERPAPAR BERDASAR UMUR



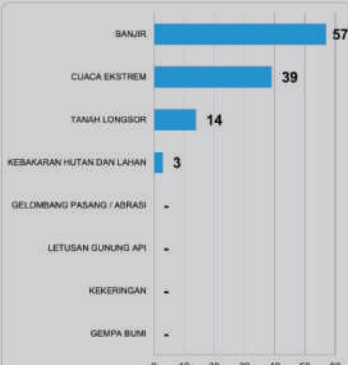
## PENDUDUK TERPAPAR BENCANA



## KORBAN MD, LUKA & MENGGUSI

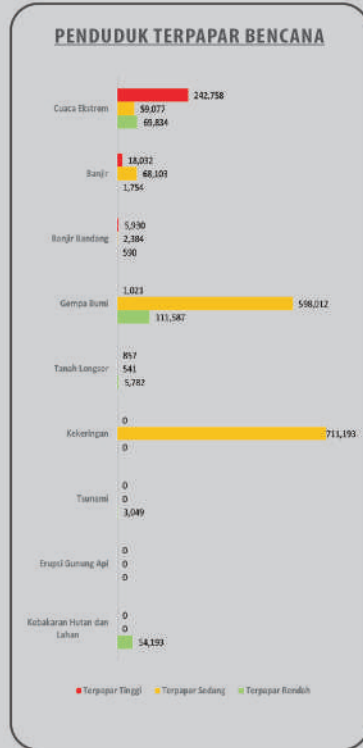
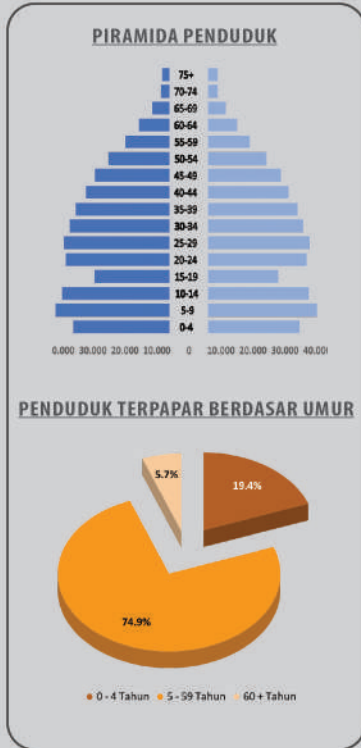


## JUMLAH KEJADIAN BENCANA





# KOTA SERANG



## TOTAL RUMAH RUSAK

6 UNIT

## TOTAL FASILITAS RUSAK

0 UNIT



2 RUMAH RUSAK BERAT



3 RUMAH RUSAK SEDANG



1 RUMAH RUSAK RINGAN

## DAMPAK KERUSAKAN AKIBAT BENCANA DI KOTA SERANG 2021



0 FASILITAS KANTOR RUSAK



0 FASILITAS JEMBATAN RUSAK



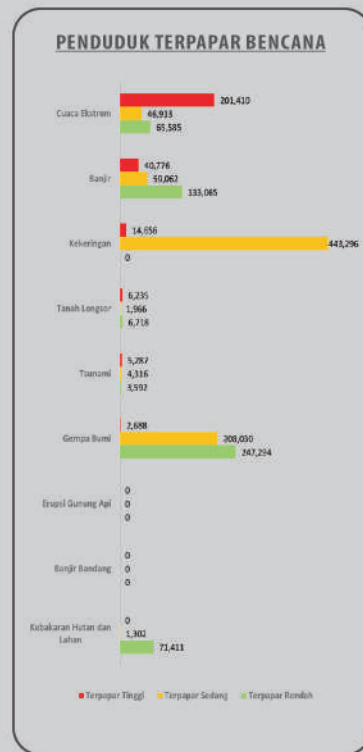
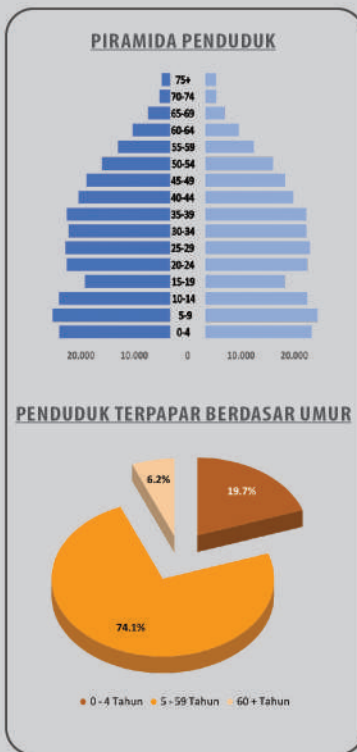
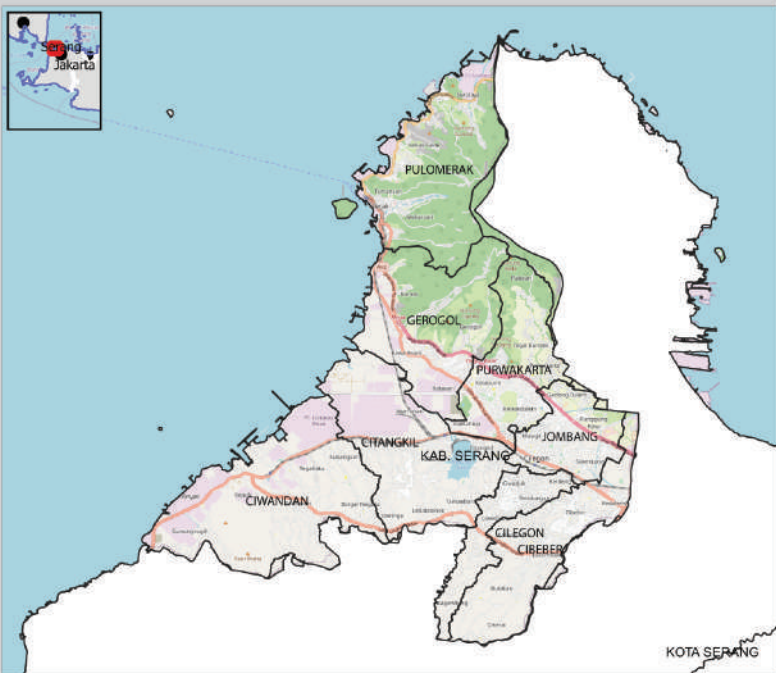
0 FASILITAS PERIBADATAN RUSAK



0 FASILITAS PERIBADATAN RUSAK



0 FASILITAS KESEHATAN RUSAK



TOTAL RUMAH RUSAK  
**18** UNIT

TOTAL FASILITAS RUSAK  
**0** UNIT



**0** RUMAH RUSAK BERAT



**0** RUMAH RUSAK SEDANG



**18** RUMAH RUSAK RINGAN



**0** FASILITAS KANTOR RUSAK



**0** FASILITAS JEMBATAN RUSAK

**DAMPAK KERUSAKAN AKIBAT BENCANA DI KOTA CILEGON 2021**



**0** FASILITAS PENDIDIKAN RUSAK



**0** FASILITAS PERBADATAN RUSAK



**0** FASILITAS KESEHATAN RUSAK

### KORBAN MD, LUKA & MENGGUNGI



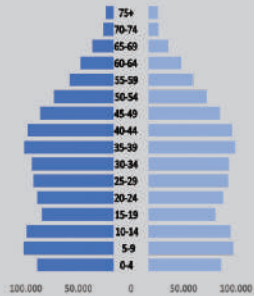
### JUMLAH KEJADIAN BENCANA



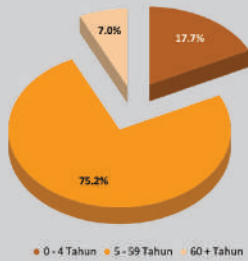
# PROFIL KEBENCANAAN DAERAH KOTA TANGERANG



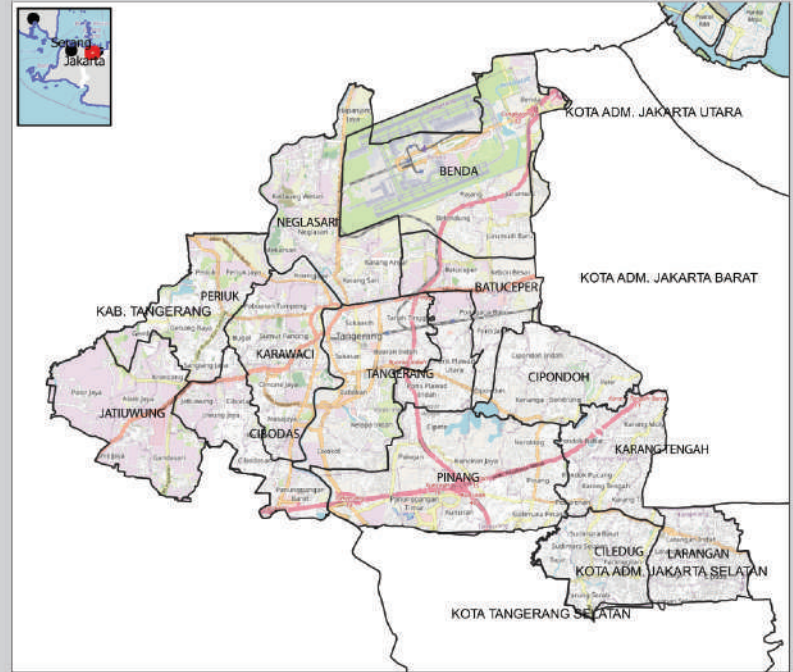
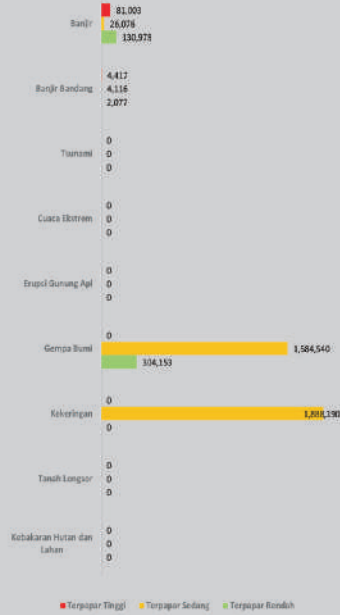
## PIRAMIDA PENDUK



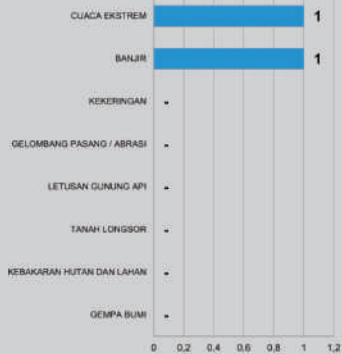
## PENDUDUK TERPAPAR BERDASAR UMUR



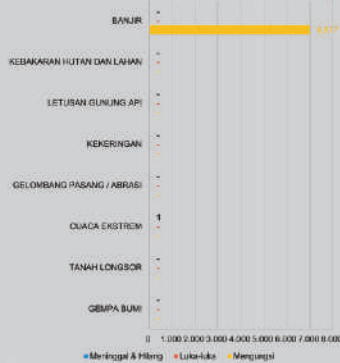
## PENDUDUK TERPAPAR BENCANA



## JUMLAH KEJADIAN BENCANA



## KORBAN MD, LUKA & MENGUNGSI



## TOTAL RUMAH RUSAK

4 UNIT

## TOTAL FASILITAS RUSAK

0 UNIT



0 RUMAH RUSAK BERAT



4 RUMAH RUSAK SEDANG



0 RUMAH RUSAK RINGAN

## DAMPAK KERUSAKAN AKIBAT BENCANA DI KOTA TANGERANG 2021



0 FASILITAS KANTOR RUSAK



0 FASILITAS JEMBATAN RUSAK



0 FASILITAS PERIBADATAN RUSAK



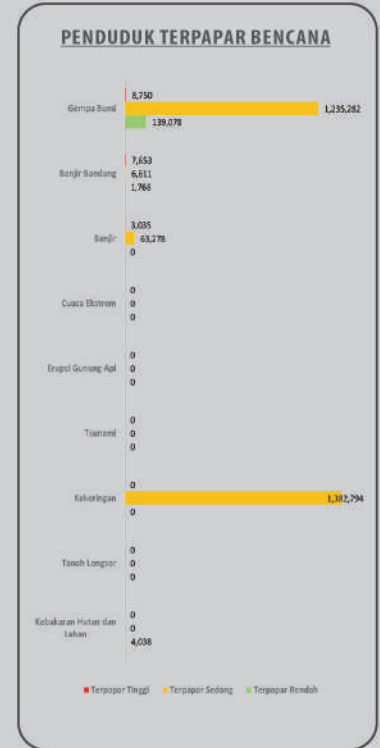
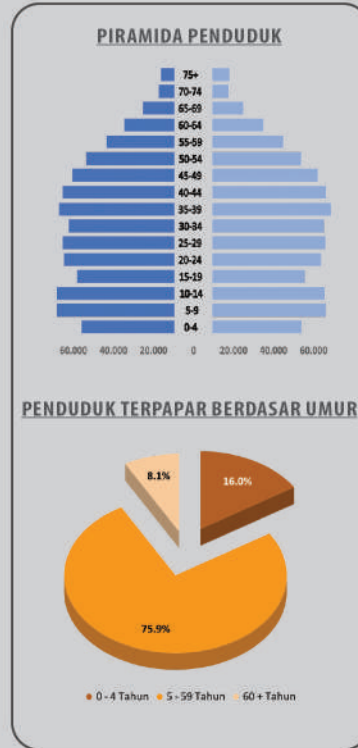
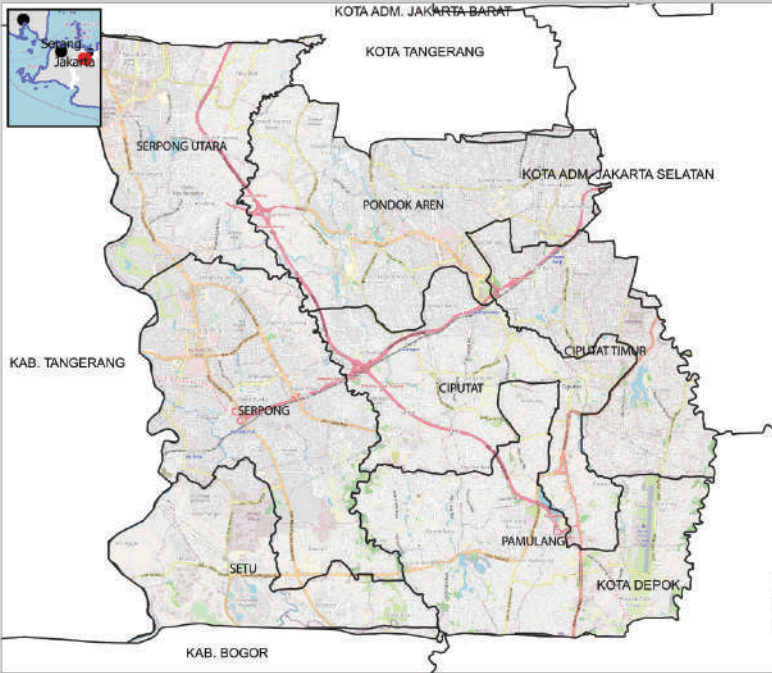
0 FASILITAS PERIBADATAN RUSAK



0 FASILITAS KESEHATAN RUSAK



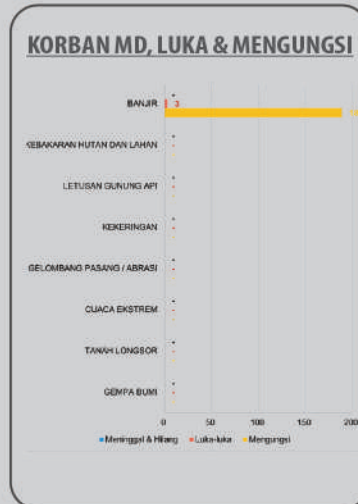
# PROFIL KEBENCANAAN DAERAH KOTA TANGERANG SELATAN

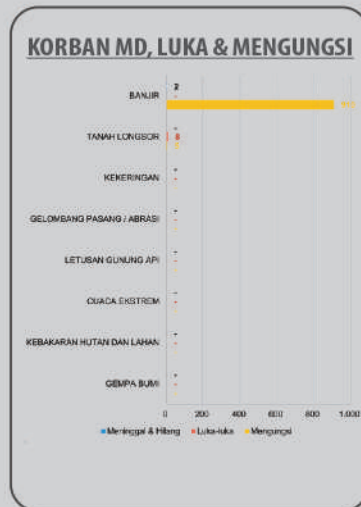
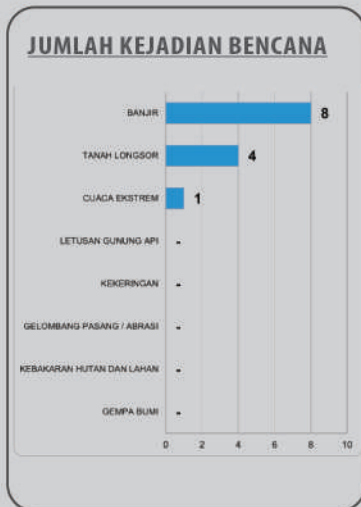
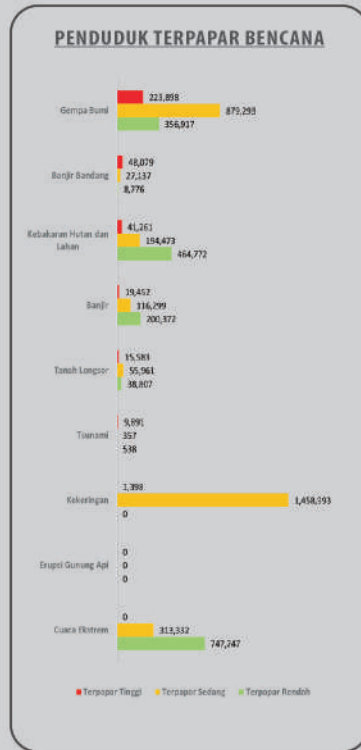
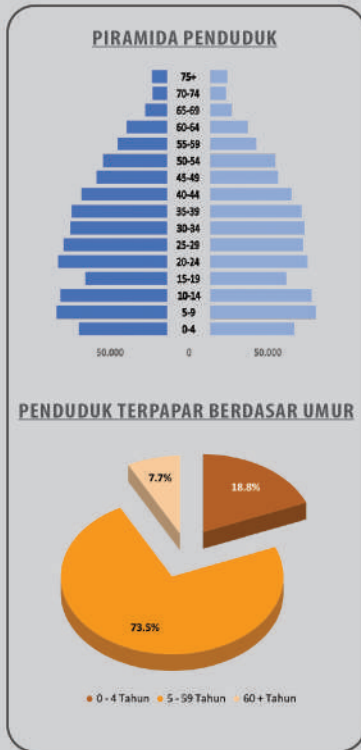


TOTAL RUMAH RUSAK  
**6** UNIT

TOTAL FASILITAS RUSAK  
**0** UNIT

	<b>2</b> RUMAH RUSAK BERAT		<b>0</b> RUMAH RUSAK SEDANG		<b>4</b> RUMAH RUSAK RINGAN
	<b>0</b> FASILITAS KANTOR RUSAK		<b>0</b> FASILITAS JEMBATAN RUSAK	<b>DAMPAK KERUSAKAN AKIBAT BENCANA DI KOTA TANGERANG SELATAN 2021</b>	
	<b>0</b> FASILITAS PENDIDIKAN RUSAK		<b>0</b> FASILITAS PERBADATAN RUSAK		<b>0</b> FASILITAS KESEHATAN RUSAK





### TOTAL RUMAH RUSAK

**117** UNIT

### TOTAL FASILITAS RUSAK

**5** UNIT



**5** RUMAH RUSAK BERAT



**3** RUMAH RUSAK SEDANG



**109** RUMAH RUSAK RINGAN

### DAMPAK KERUSAKAN AKIBAT BENCANA DI LEBAK 2021



**0** FASILITAS KANTOR RUSAK



**4** FASILITAS JEMBATAN RUSAK



**1** FASILITAS PERIBADATAN RUSAK



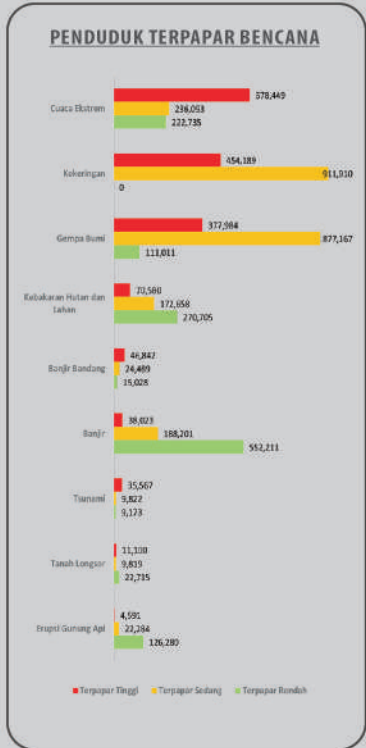
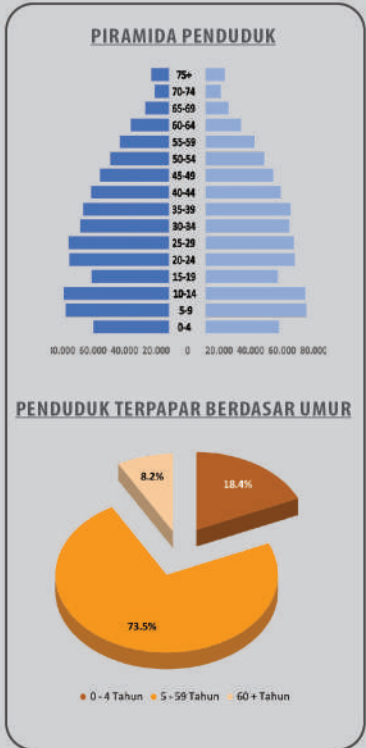
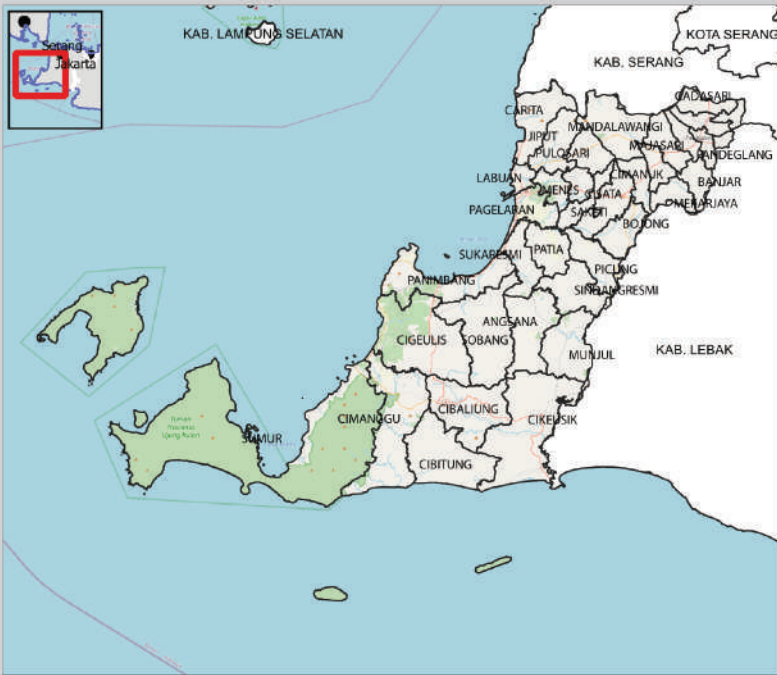
**0** FASILITAS PERIBADATAN RUSAK



**0** FASILITAS KESEHATAN RUSAK



# PROFIL KEBENCANAAN DAERAH PANDEGLANG



TOTAL RUMAH RUSAK  
**139** UNIT

TOTAL FASILITAS RUSAK  
**0** UNIT



**29** RUMAH RUSAK BERAT



**53** RUMAH RUSAK SEDANG



**57** RUMAH RUSAK RINGAN



**0** FASILITAS KANTOR RUSAK



**0** FASILITAS JEMBATAN RUSAK

**DAMPAK KERUSAKAN AKIBAT BENCANA DI PANDEGLANG 2021**



**0** FASILITAS PENYUNDAH RUSAK

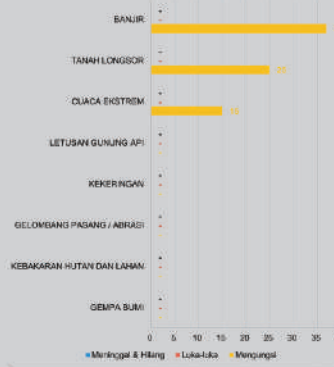


**0** FASILITAS KESEHATAN RUSAK

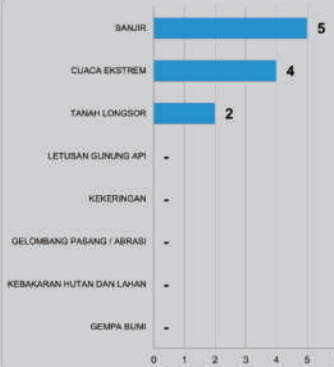


**0** FASILITAS RUSAK

### KORBAN MD, LUKA & MENGGUSI



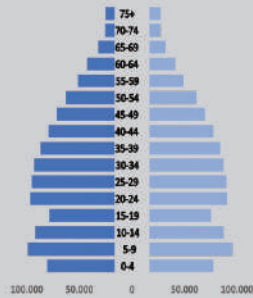
### JUMLAH KEJADIAN BENCANA



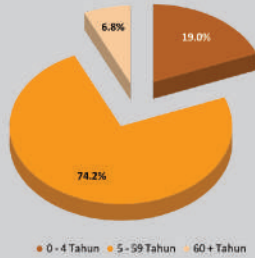




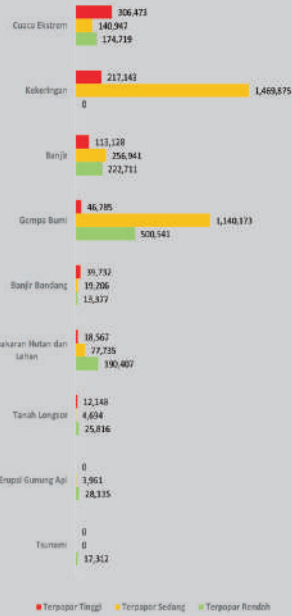
### PIRAMIDA PENDUK



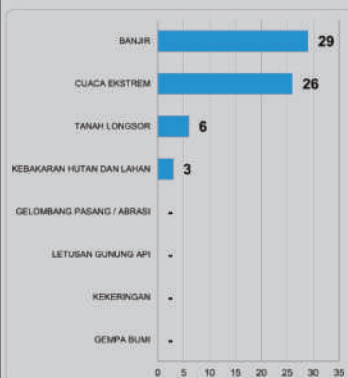
### PENDUDUK TERPAPAR BERDASAR UMUR



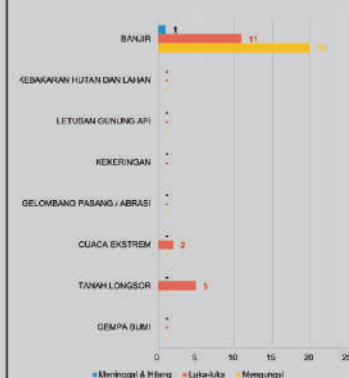
### PENDUDUK TERPAPAR BENCANA



### JUMLAH KEJADIAN BENCANA



### KORBAN MD, LUKA & MENGGISI



### TOTAL RUMAH RUSAK

# 123 UNIT

### TOTAL FASILITAS RUSAK

# 3 UNIT



## 22

RUMAH RUSAK BERAT



## 16

RUMAH RUSAK SEDANG



## 85

RUMAH RUSAK RINGAN

### DAMPAK KERUSAKAN AKIBAT BENCANA DI SERANG 2021



## 0

FASILITAS KANTOR RUSAK



## 0

FASILITAS JEMBATAN RUSAK



## 2

FASILITAS PERIBADATAN RUSAK



## 1

FASILITAS PERIBADATAN RUSAK



## 0

FASILITAS KESEHATAN RUSAK



# PROFIL KEBENCANAAN DAERAH TANGERANG



TOTAL RUMAH RUSAK  
**128** UNIT

TOTAL FASILITAS RUSAK  
**0** UNIT



**50** RUMAH RUSAK BERAT



**34** RUMAH RUSAK SEDANG



**44** RUMAH RUSAK RINGAN



**0** FASILITAS KANTOR RUSAK



**0** FASILITAS JEMBATAN RUSAK

**DAMPAK KERUSAKAN AKIBAT BENCANA DI TANGERANG 2021**



**0** FASILITAS PENDIDIKAN RUSAK

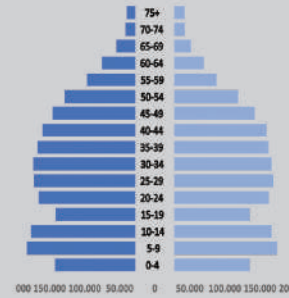


**0** FASILITAS PERIBADATAN RUSAK

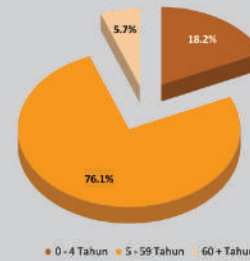


**0** FASILITAS KESEHATAN RUSAK

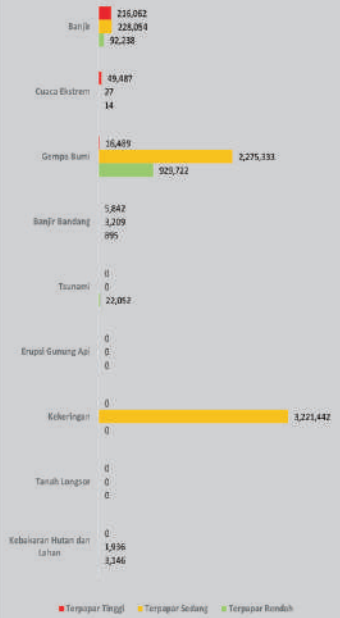
## PIRAMIDA PENDUDUK



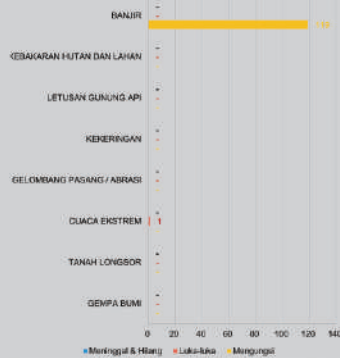
## PENDUDUK TERPAPAR BERDASAR UMUR



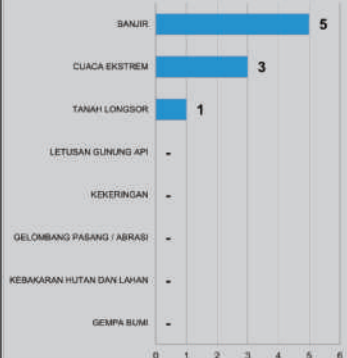
## PENDUDUK TERPAPAR BENCANA



## KORBAN MD, LUKA & MENGGUSI



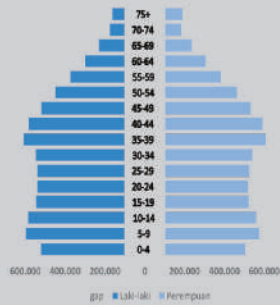
## JUMLAH KEJADIAN BENCANA



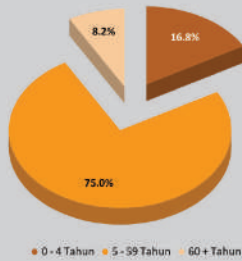
# PROFIL KEBENCANAAN DAERAH PROVINSI DKI JAKARTA



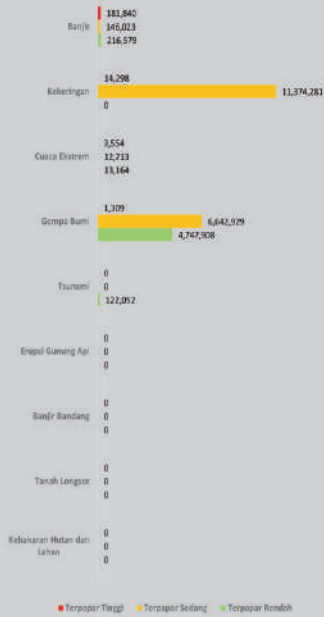
## PIRAMIDA PENDUKUK



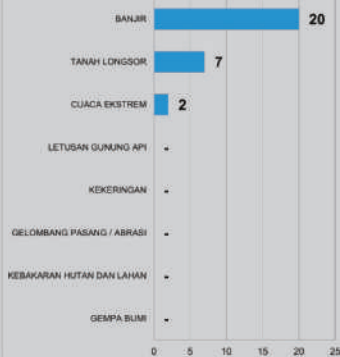
## PENDUKUK TERPAPAR BERDASAR UMUR



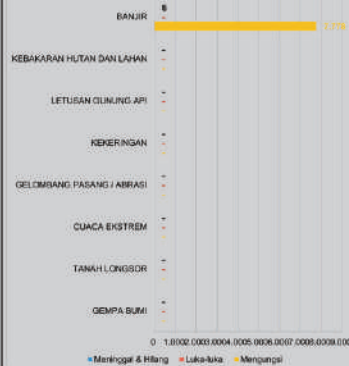
## PENDUKUK TERPAPAR BENCANA



## JUMLAH KEJADIAN BENCANA



## KORBAN MD, LUKA & MENGGUNGI



## TOTAL RUMAH RUSAK

**134** UNIT

## TOTAL FASILITAS RUSAK

**0** UNIT



**134** RUMAH RUSAK BERAT



0 RUMAH RUSAK SEDANG



0 RUMAH RUSAK RINGAN

## DAMPAK KERUSAKAN AKIBAT BENCANA DI PROV. DKI JAKARTA 2021



0 FASILITAS KANTOR RUSAK



0 FASILITAS JEMBATAN RUSAK



0 FASILITAS PENDIDIKAN RUSAK



0 FASILITAS PERIBADATAN RUSAK

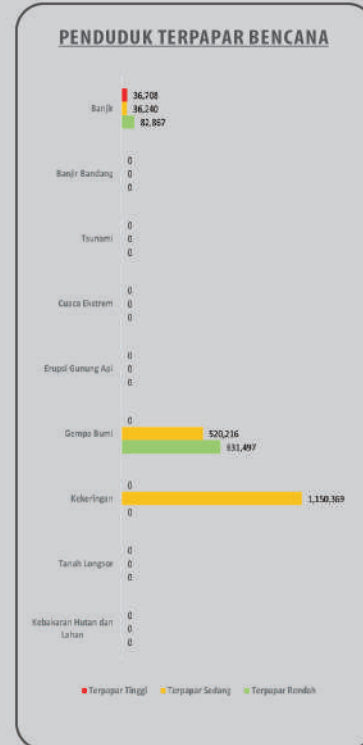
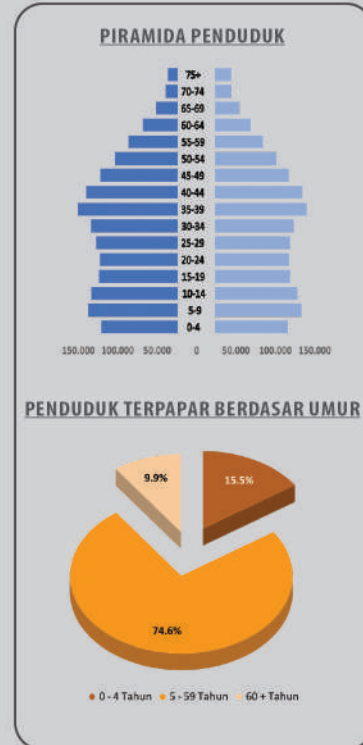
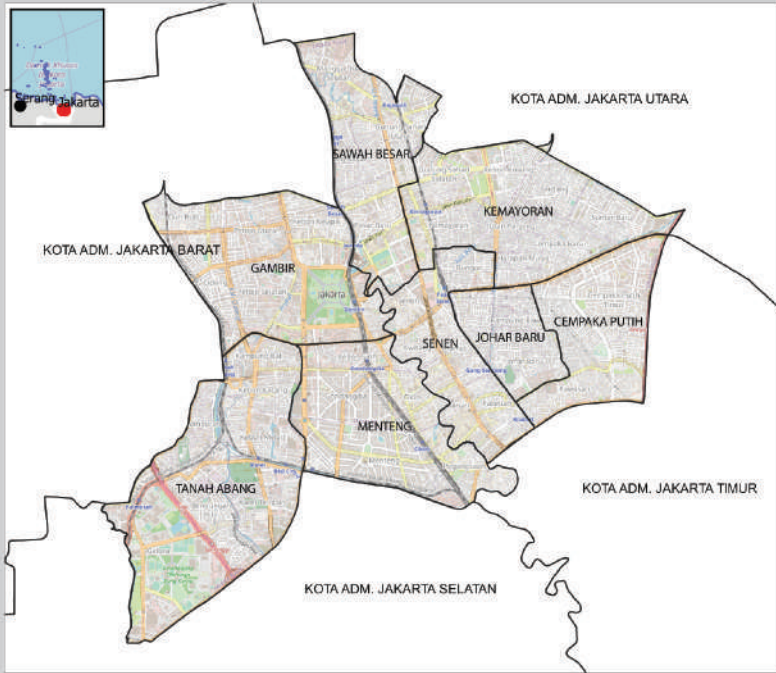


0 FASILITAS KESEHATAN RUSAK



# PROFIL KEBENCANAAN DAERAH

## KOTA JAKARTA PUSAT



### TOTAL RUMAH RUSAK

0 UNIT

### TOTAL FASILITAS RUSAK

0 UNIT



0 RUMAH RUSAK BERAT



0 RUMAH RUSAK SEDANG



0 RUMAH RUSAK RINGAN



0 FASILITAS KANTOR RUSAK



0 FASILITAS JEMBATAN RUSAK

### DAMPAK KERUSAKAN AKIBAT BENCANA DI KOTA JAKARTA PUSAT 2021



0 FASILITAS PENDIDIKAN RUSAK



0 FASILITAS PERIBADATAN RUSAK



0 FASILITAS KESEHATAN RUSAK

### KORBAN MD, LUKA & MENGGUSI



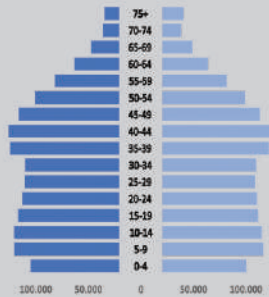
### JUMLAH KEJADIAN BENCANA



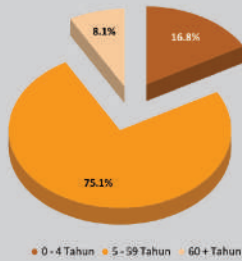
# PROFIL KEBENCANAAN DAERAH KOTA JAKARTA BARAT




## PIRAMIDA PENDUDUK



## PENDUDUK TERPAPAR BERDASAR UMUR



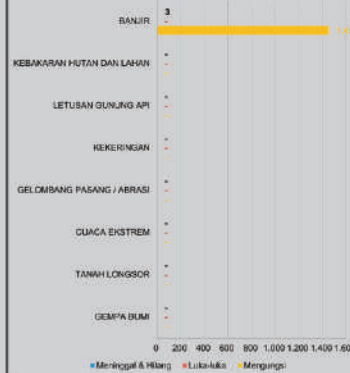
## PENDUDUK TERPAPAR BENCANA



## JUMLAH KEJADIAN BENCANA



## KORBAN MD, LUKA & MENGUNGSI



## TOTAL RUMAH RUSAK

0 UNIT

## TOTAL FASILITAS RUSAK

0 UNIT



0 RUMAH RUSAK BERAT



0 RUMAH RUSAK SEDANG



0 RUMAH RUSAK RINGAN

## DAMPAK KERUSAKAN AKIBAT BENCANA DI KOTA JAKARTA BARAT 2021



0 FASILITAS KANTOR RUSAK



0 FASILITAS JEMBATAN RUSAK



0 FASILITAS PERIBADATAN RUSAK



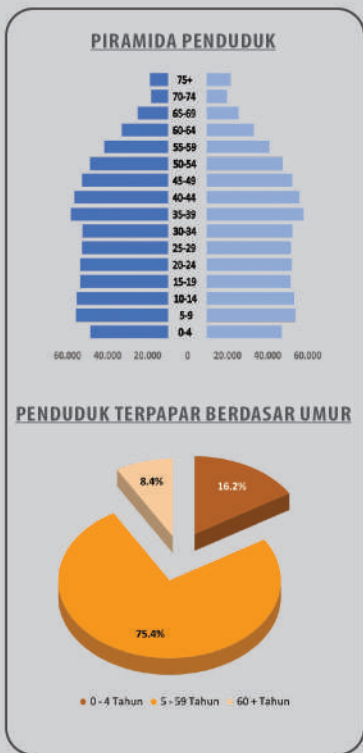
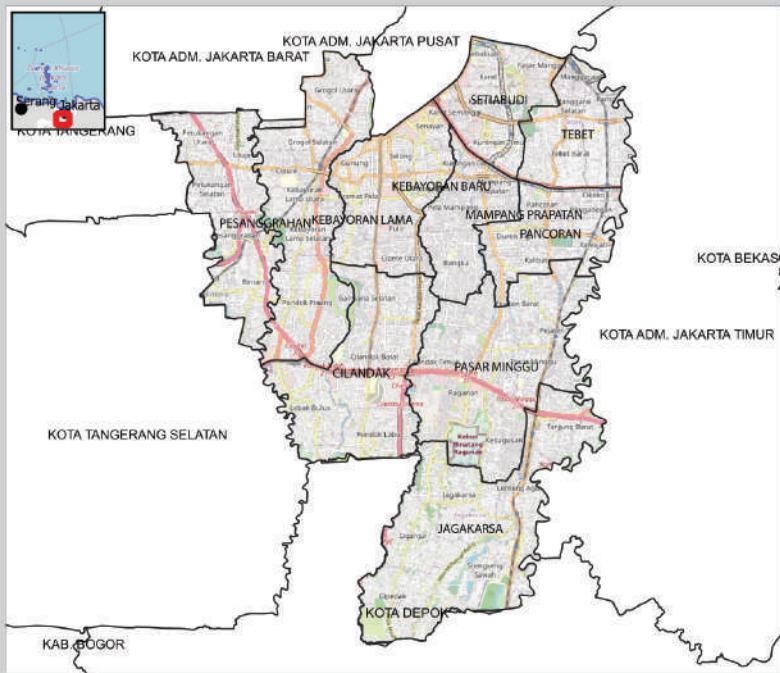
0 FASILITAS PERIBADATAN RUSAK



0 FASILITAS KESEHATAN RUSAK



# PROFIL KEBENCANAAN DAERAH KOTA JAKARTA SELATAN



## TOTAL RUMAH RUSAK

**6** UNIT

## TOTAL FASILITAS RUSAK

**0** UNIT

**6** RUMAH RUSAK BERAT

**0** RUMAH RUSAK SEDANG

**0** RUMAH RUSAK RINGAN

**0** FASILITAS KANTOR RUSAK

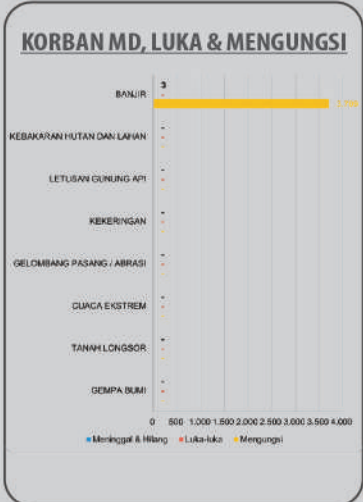
**4** FASILITAS JEMBATAN RUSAK

### DAMPAK KERUSAKAN AKIBAT BENCANA DI KOTA JAKARTA SELATAN 2021

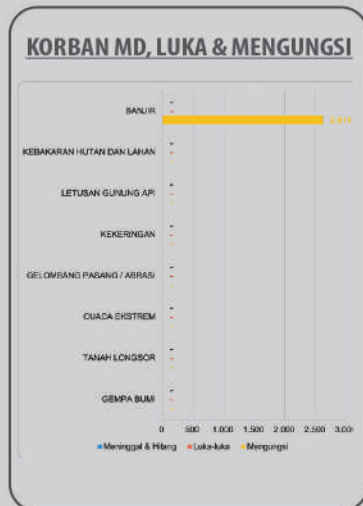
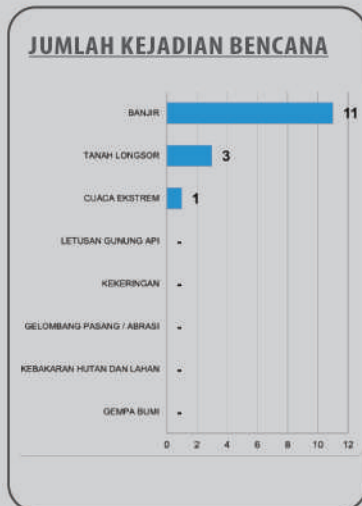
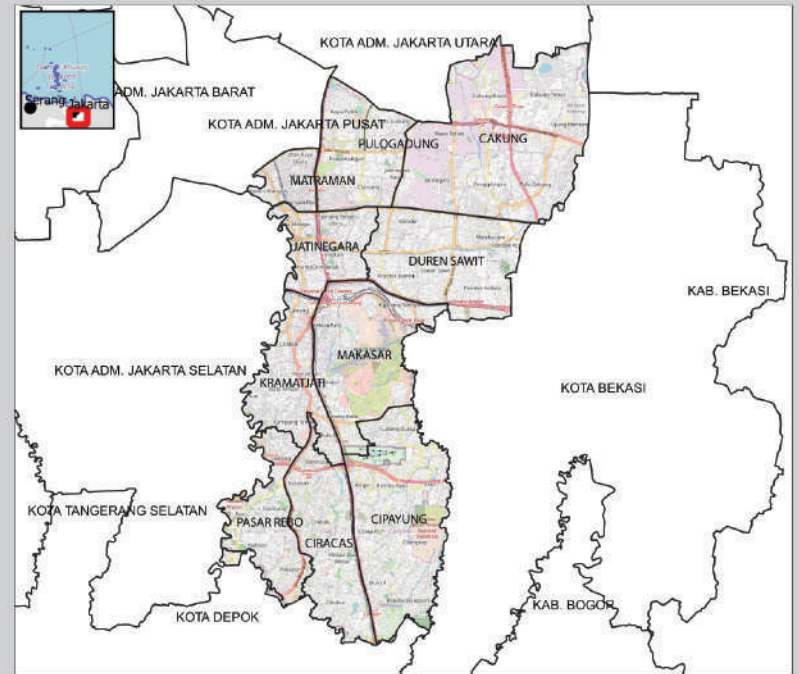
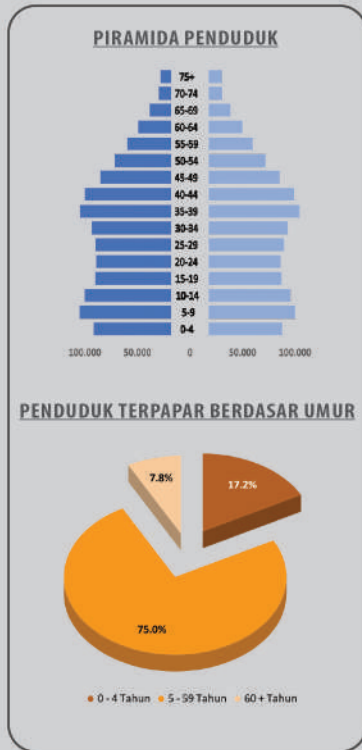
**0** FASILITAS PERIBADATAN RUSAK

**0** FASILITAS PERBADAN RUSAK

**0** FASILITAS KESEHATAN RUSAK



PROFIL KEBENCANAAN DAERAH  
**KOTA JAKARTA TIMUR**



TOTAL RUMAH RUSAK

**10** UNIT

TOTAL FASILITAS RUSAK

**0** UNIT



**10** RUMAH RUSAK BERAT



**0** RUMAH RUSAK SEDANG



**0** RUMAH RUSAK RINGAN

**DAMPAK KERUSAKAN AKIBAT BENCANA DI KOTA JAKARTA TIMUR 2021**



**0** FASILITAS KANTOR RUSAK



**0** FASILITAS JEMBRAN RUSAK



**0** FASILITAS PERIBADATAN RUSAK



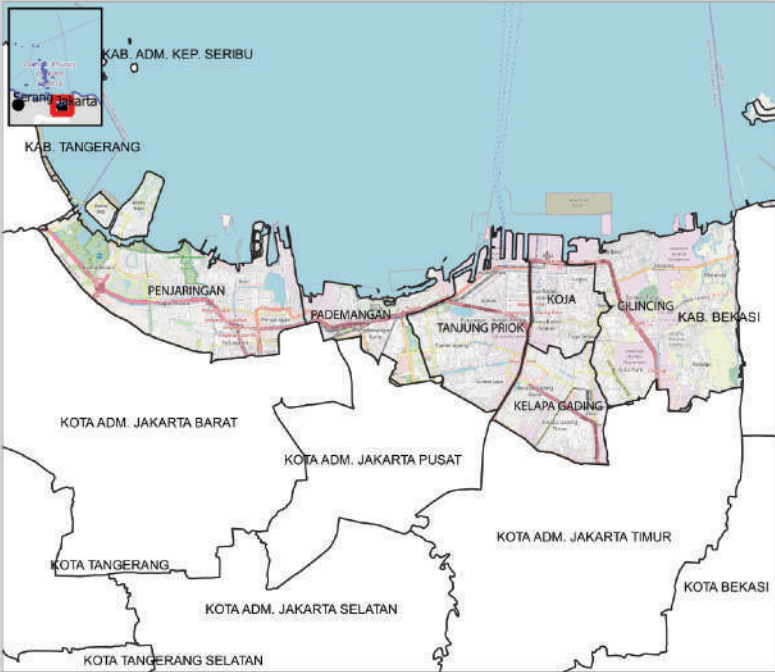
**0** FASILITAS PERIBADATAN RUSAK



**0** FASILITAS KESEHATAN RUSAK



# PROFIL KEBENCANAAN DAERAH KOTA JAKARTA UTARA



## TOTAL RUMAH RUSAK

**118** UNIT

## TOTAL FASILITAS RUSAK

**0** UNIT



**118** RUMAH RUSAK BERAT



**0** RUMAH RUSAK SEDANG



**0** RUMAH RUSAK RINGAN



**0** FASILITAS KANTOR RUSAK



**0** FASILITAS JEMBATAN RUSAK

## DAMPAK KERUSAKAN AKIBAT BENCANA DI KOTA JAKARTA UTARA 2021



**0** FASILITAS PENDIDIKAN RUSAK

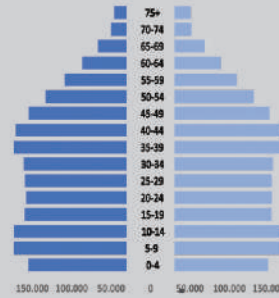


**0** FASILITAS PERIBADATAN RUSAK

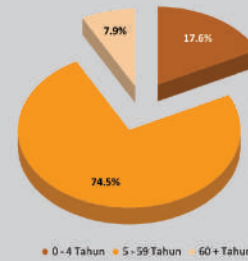


**0** FASILITAS KESEHATAN RUSAK

## PIRAMIDA PENDUDUK




## PENDUDUK TERPAPAR BERDASAR UMUR



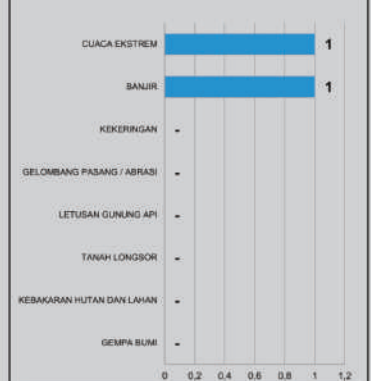
## PENDUDUK TERPAPAR BENCANA



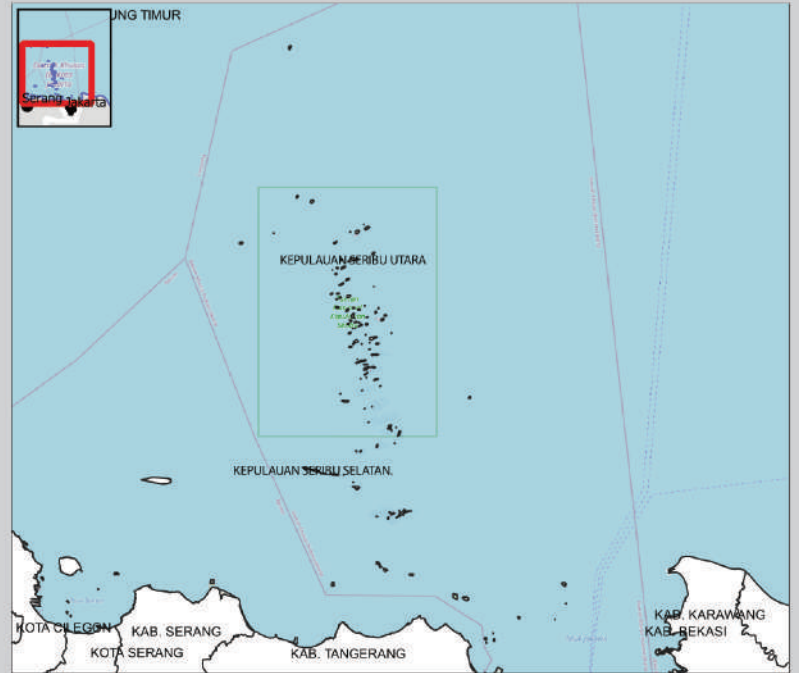
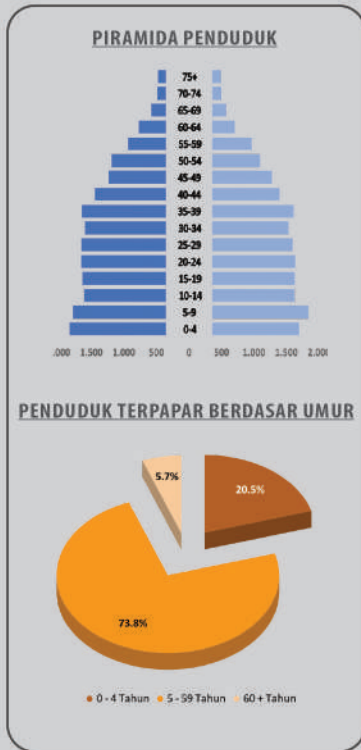
## KORBAN MD, LUKA & MENGGUNGI



## JUMLAH KEJADIAN BENCANA







TOTAL RUMAH RUSAK

0 UNIT

TOTAL FASILITAS RUSAK

0 UNIT



0 RUMAH RUSAK BERAT



0 RUMAH RUSAK SEDANG



0 RUMAH RUSAK RINGAN

DAMPAK KERUSAKAN AKIBAT BENCANA DI KOTA JAKARTA TIMUR 2021



0 FASILITAS KANTOR RUSAK



0 FASILITAS JEMBATAN RUSAK



0 FASILITAS PENDIDIKAN RUSAK



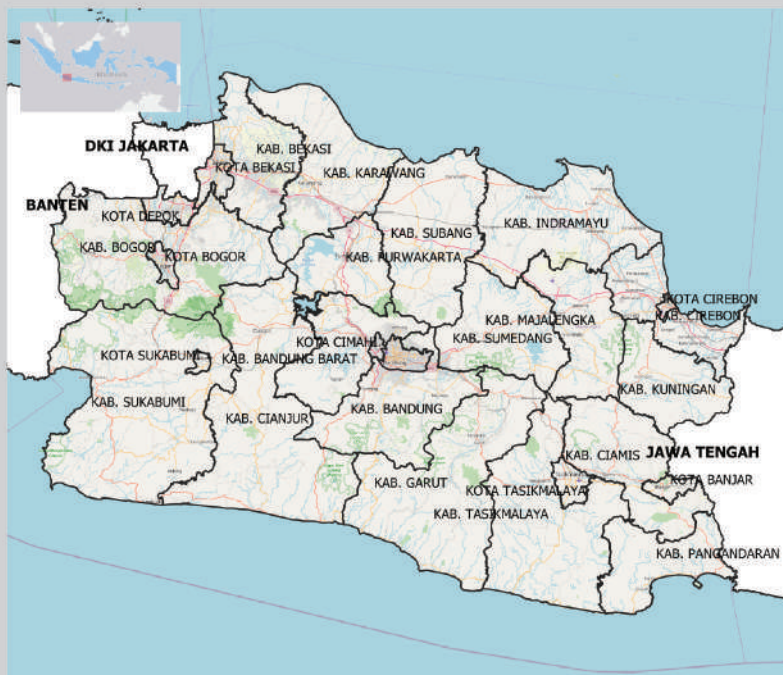
0 FASILITAS PERIBADATAN RUSAK



0 FASILITAS KESEHATAN RUSAK



# PROFIL KEBENCANAAN DAERAH PROVINSI JAWA BARAT



TOTAL RUMAH RUSAK  
**6.867** UNIT

TOTAL FASILITAS RUSAK  
**353** UNIT



**936** RUMAH RUSAK BERAT



**1.388** RUMAH RUSAK SEDANG



**4.543** RUMAH RUSAK RINGAN

DAMPAK KERUSAKAN  
AKIBAT BENCANA  
DI PROVINSI JAWA  
BARAT 2021



**13** FASILITAS KANTOR RUSAK



**39** FASILITAS JEMBATAN RUSAK



**139** FASILITAS PENDIDIKAN RUSAK

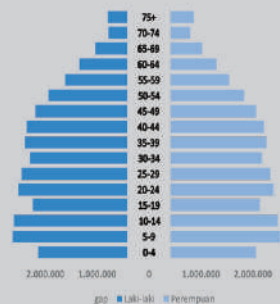


**147** FASILITAS PERIBADATAN RUSAK

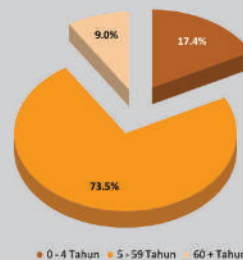


**15** FASILITAS KESEHATAN RUSAK

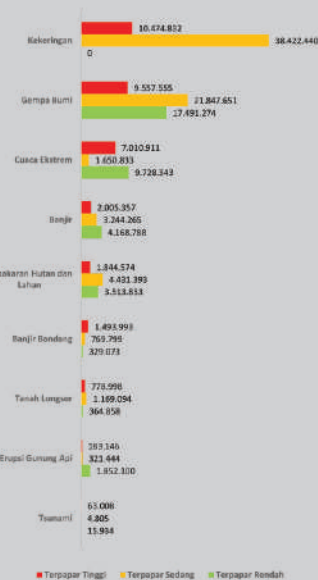
## PIRAMIDA PENDUDUK



## PENDUDUK TERPAPAR BERDASAR UMUR



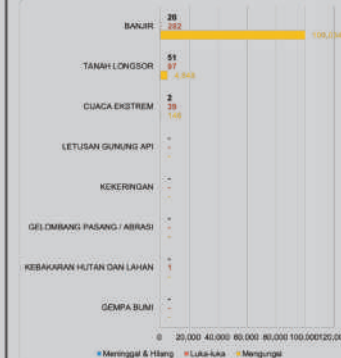
## PENDUDUK TERPAPAR BENCANA




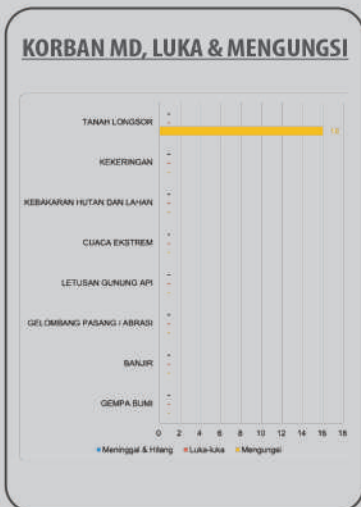
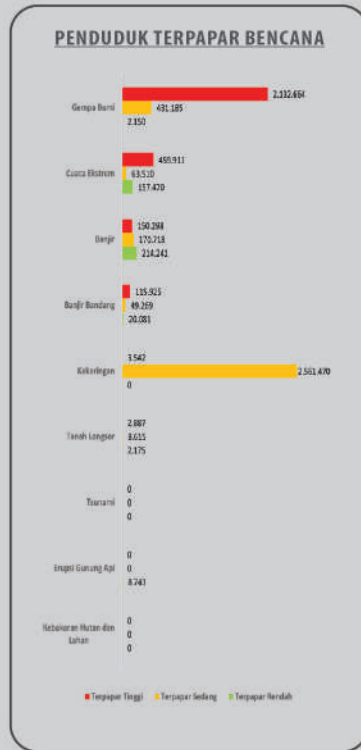
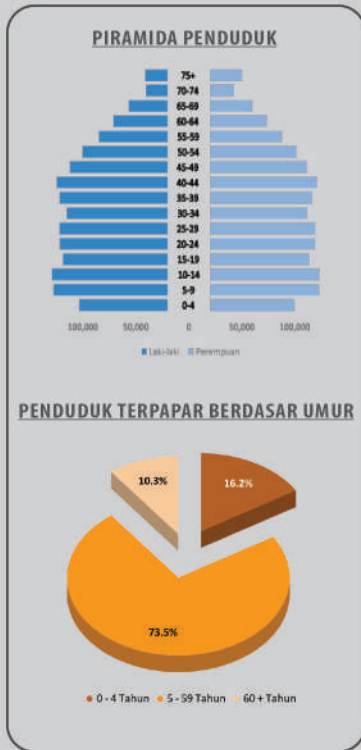
## JUMLAH KEJADIAN BENCANA



## KORBAN MD, LUKA & MENGUNSI



# PROFIL KEBENCANAAN DAERAH KOTA BANDUNG



TOTAL RUMAH RUSAK  
**8 UNIT**

TOTAL FASILITAS RUSAK  
**0 UNIT**



**4** RUMAH RUSAK BERAT



**4** RUMAH RUSAK SEDANG



**0** RUMAH RUSAK RINGAN



**0** FASILITAS KANTOR RUSAK



**0** FASILITAS JEMBATAN RUSAK

**DAMPAK KERUSAKAN AKIBAT BENCANA DI KOTA BANDUNG 2021**



**0** FASILITAS PENDIDIKAN RUSAK



**0** FASILITAS KESEHATAN RUSAK



**0** FASILITAS KESEHATAN RUSAK



# PROFIL KEBENCANAAN DAERAH TASIKMALAYA



TOTAL RUMAH RUSAK  
**88** UNIT

TOTAL FASILITAS RUSAK  
**2** UNIT



**19** RUMAH RUSAK BERAT



**49** RUMAH RUSAK SEDANG



**20** RUMAH RUSAK RINGAN



**1** FASILITAS KANTOR RUSAK



**0** FASILITAS JEMBATAN RUSAK

**DAMPAK KERUSAKAN AKIBAT BENCANA DI SUBANG 2021**



**1** FASILITAS PENDIDIKAN RUSAK

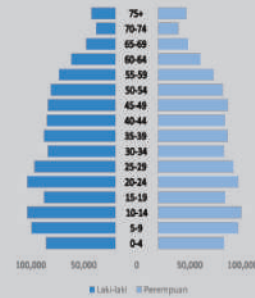


**0** FASILITAS PERIBADATAN RUSAK

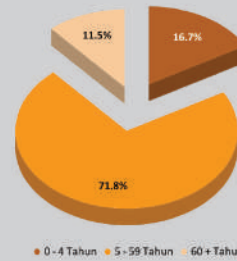


**0** FASILITAS KESEHATAN RUSAK

## PIRAMIDA PENDUDUK



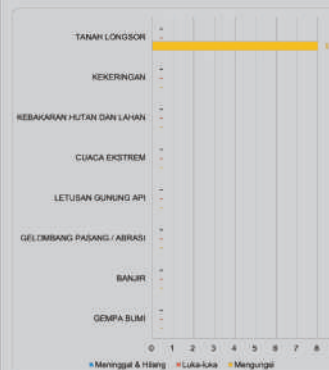
## PENDUDUK TERPAPAR BERDASAR UMUR



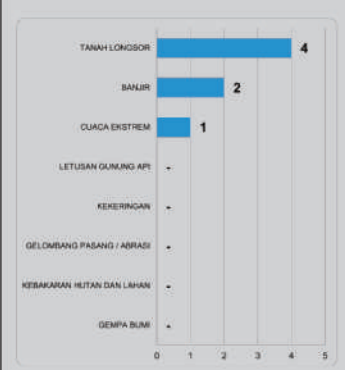
## PENDUDUK TERPAPAR BENCANA



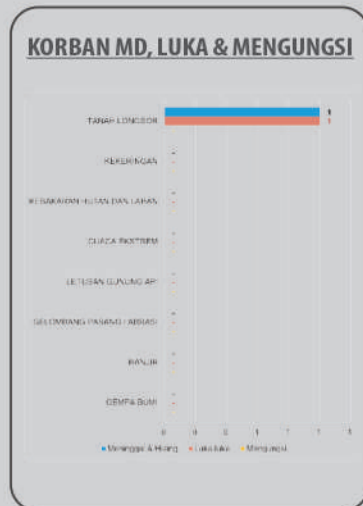
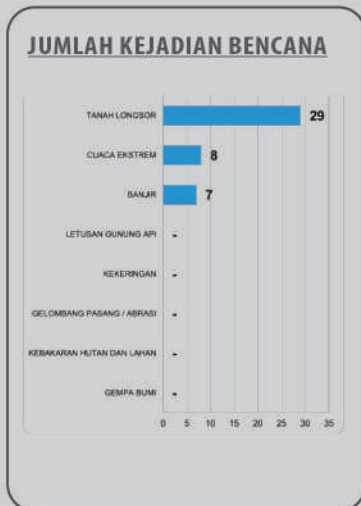
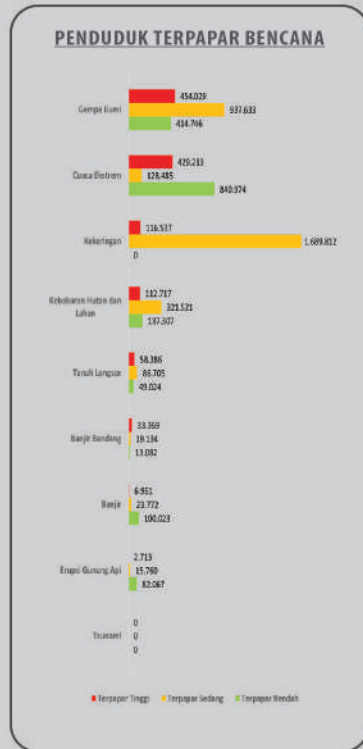
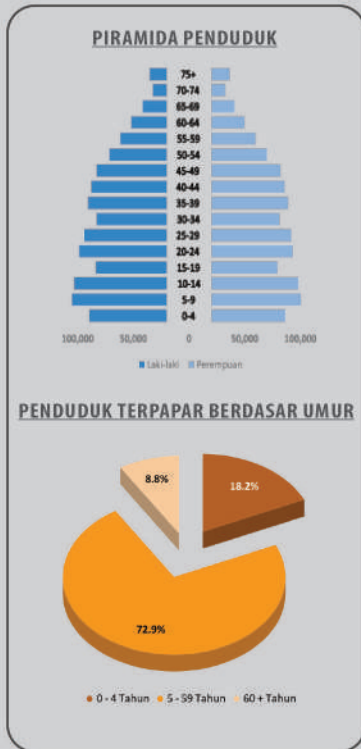
## KORBAN MD, LUKA & MENGUNGSI



## JUMLAH KEJADIAN BENCANA



# PROFIL KEBENCANAAN DAERAH BANDUNG BARAT



TOTAL RUMAH RUSAK

**90** UNIT

TOTAL FASILITAS RUSAK

**4** UNIT



**27** RUMAH RUSAK BERAT



**28** RUMAH RUSAK SEDANG



**35** RUMAH RUSAK RINGAN

**DAMPAK KERUSAKAN AKIBAT BENCANA DI BANDUNG BARAT 2021**



**0** FASILITAS KANTOR RUSAK



**1** FASILITAS JEMBATAN RUSAK



**2** FASILITAS PERIBADATAN RUSAK


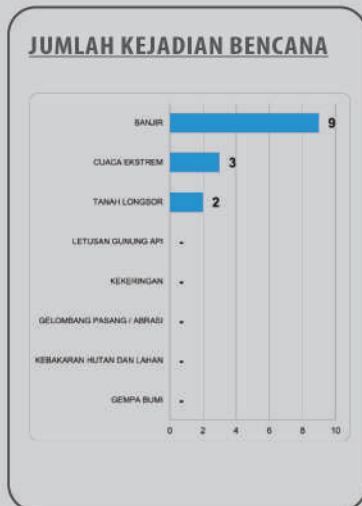
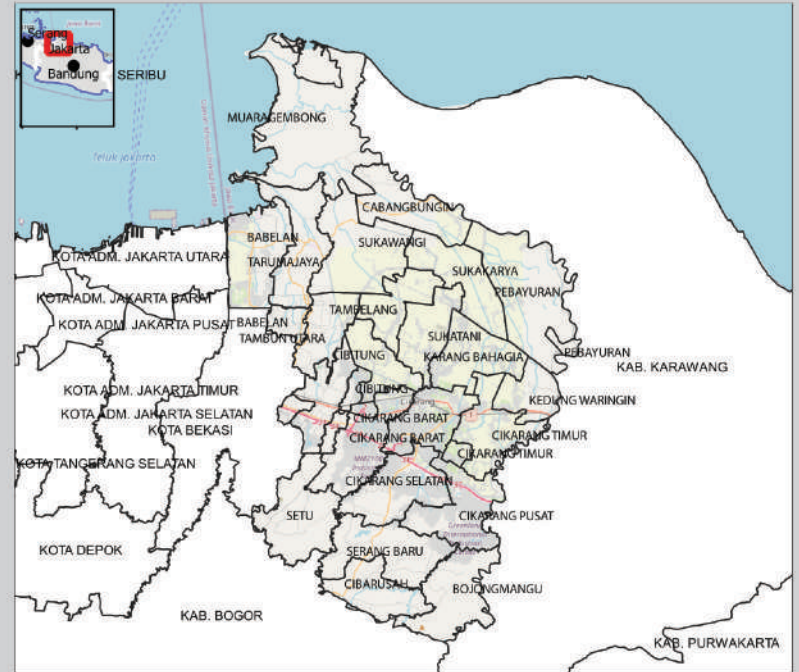
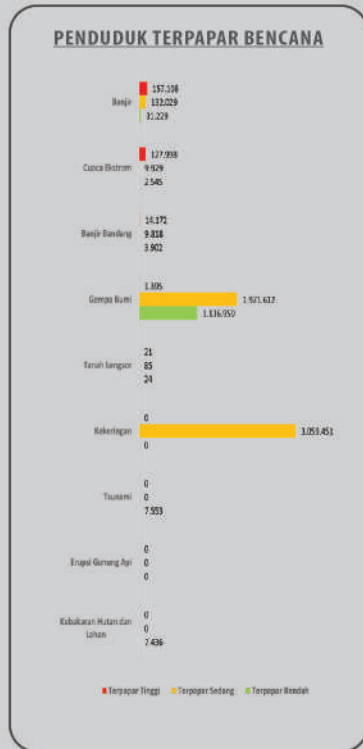
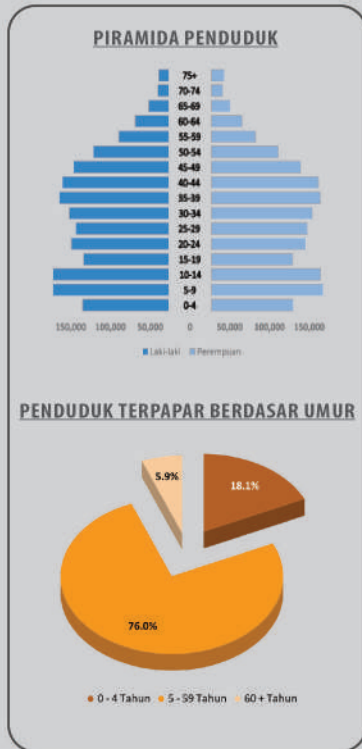


**1** FASILITAS KESEHATAN RUSAK



**0** FASILITAS KESEHATAN RUSAK





TOTAL RUMAH RUSAK

**175** UNIT

TOTAL FASILITAS RUSAK

**0** UNIT



**67**

RUMAH RUSAK BERAT



**1**

RUMAH RUSAK SEDANG



**107**

RUMAH RUSAK RINGAN

**DAMPAK KERUSAKAN AKIBAT BENCANA DI BEKASI 2021**



**0**

FASILITAS KANTOR RUSAK



**0**

FASILITAS JEMBATAN RUSAK



**0**

FASILITAS PERIBADATAN RUSAK



**0**

FASILITAS PERIBADATAN RUSAK



**0**

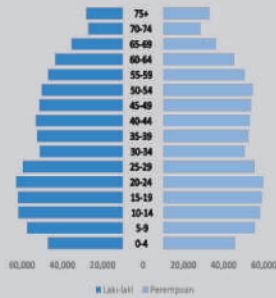
FASILITAS KESEHATAN RUSAK



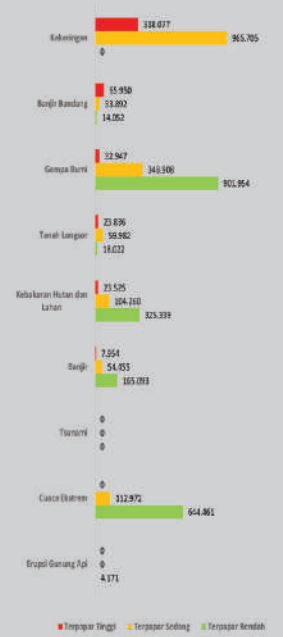




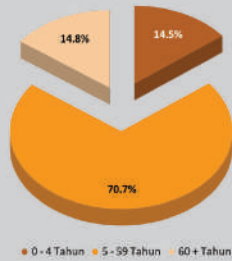
PIRAMIDA PENDUK



PENDUK TERPAPAR BENCANA



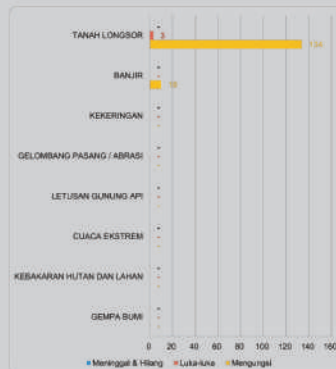
PENDUK TERPAPAR BERDASAR UMUR



JUMLAH KEJADIAN BENCANA



KORBAN MD, LUKA & MENGUNGSI



TOTAL RUMAH RUSAK

577 UNIT

TOTAL FASILITAS RUSAK

13 UNIT



29 RUMAH RUSAK BERAT



42 RUMAH RUSAK SEDANG



506 RUMAH RUSAK RINGAN

DAMPAK KERUSAKAN AKIBAT BENCANA DI CIAMIS 2021



0 FASILITAS KANTOR RUSAK



3 FASILITAS JEMBATAN RUSAK



8 FASILITAS PENDIDIKAN RUSAK



2 FASILITAS PERIBADATAN RUSAK



0 FASILITAS KESEHATAN RUSAK



# PROFIL KEBENCANAAN DAERAH CIANJUR



TOTAL RUMAH RUSAK

**124** UNIT

TOTAL FASILITAS RUSAK

**8** UNIT



**11** RUMAH RUSAK BERAT



**39** RUMAH RUSAK SEDANG



**74** RUMAH RUSAK RINGAN



**0** FASILITAS KANTOR RUSAK



**4**



**3** FASILITAS JEMBATAN RUSAK

**DAMPAK KERUSAKAN AKIBAT BENCANA DI CIANJUR 2021**



**1** FASILITAS PERIBADIN RUSAK

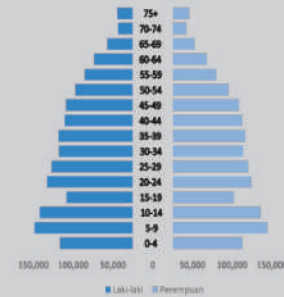


**4** FASILITAS PERBADAN RUSAK

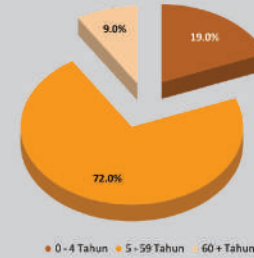


**0** FASILITAS KESEHATAN RUSAK

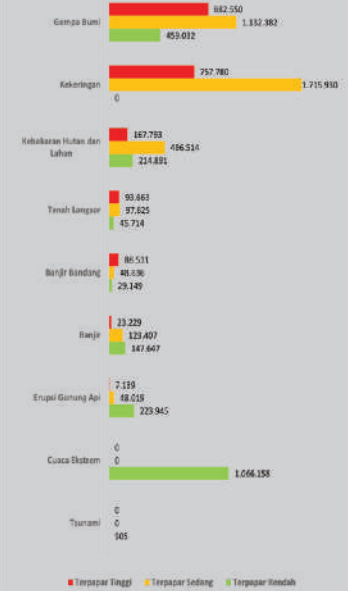
## PIRAMIDA PENDUDUK



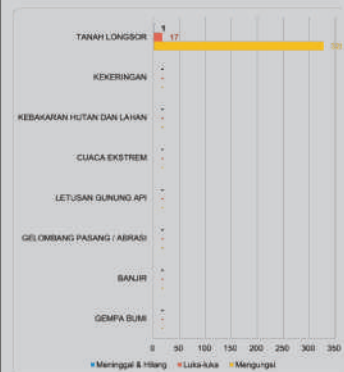
## PENDUDUK TERPAPAR BERDASAR UMUR



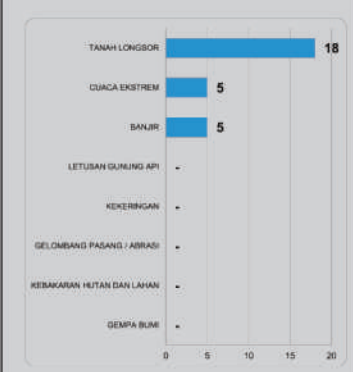
## PENDUDUK TERPAPAR BENCANA



## KORBAN MD, LUKA & MENGGUSI



## JUMLAH KEJADIAN BENCANA







# PROFIL KEBENCANAAN DAERAH

## GARUT



### TOTAL RUMAH RUSAK

# 149 UNIT

### TOTAL FASILITAS RUSAK

# 30 UNIT



## 28 RUMAH RUSAK BERAT



## 35 RUMAH RUSAK SEDANG



## 86 RUMAH RUSAK RINGAN



## 1 FASILITAS KANTOR RUSAK



## 11 FASILITAS JEMBATAN RUSAK

### DAMPAK KERUSAKAN AKIBAT BENCANA DI GARUT 2021



## 10 FASILITAS PENDIDIKAN RUSAK

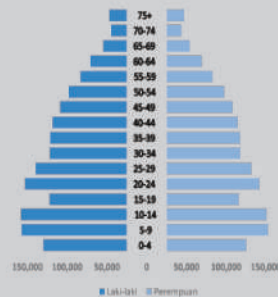


## 4 FASILITAS PERBADAN RUSAK

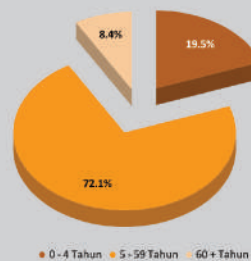


## 4 FASILITAS KESEHATAN RUSAK

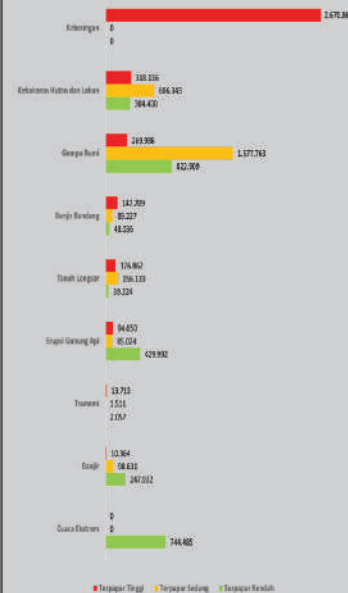
### PIRAMIDA PENDUDUK



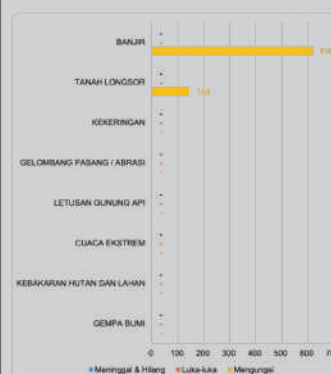
### PENDUDUK TERPAPAR BERDASAR UMUR



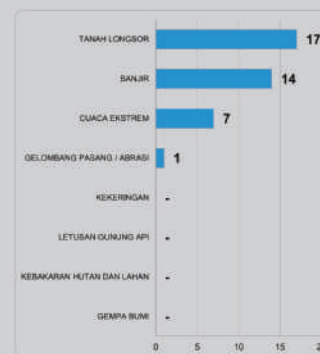
### PENDUDUK TERPAPAR BENCANA



### KORBAN MD, LUKA & MENGGUSI

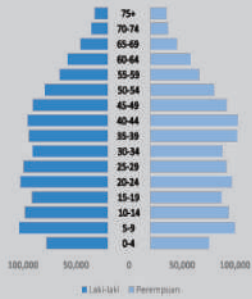


### JUMLAH KEJADIAN BENCANA

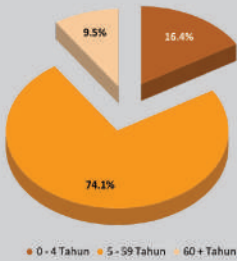




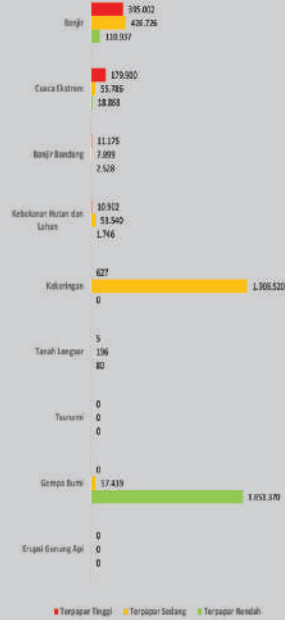
**PIRAMIDA PENDUK**



**PENDUK TERPAPAR BERDASAR UMUR**



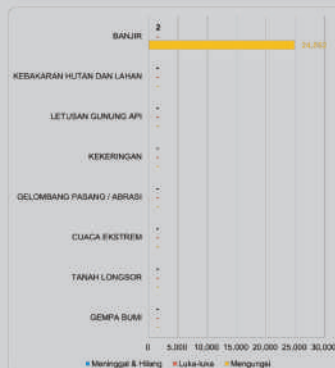
**PENDUK TERPAPAR BENCANA**



**JUMLAH KEJADIAN BENCANA**



**KORBAN MD, LUKA & MENGUNGSI**



**TOTAL RUMAH RUSAK**

**33** UNIT

**TOTAL FASILITAS RUSAK**

**4** UNIT



**27** RUMAH RUSAK BERAT



**4** RUMAH RUSAK SEDANG



**2** RUMAH RUSAK RINGAN

**DAMPAK KERUSAKAN AKIBAT BENCANA DI INDRAMAYU 2021**



**0** FASILITAS KANTOR RUSAK



**0** FASILITAS JEMBATAN RUSAK



**4** FASILITAS PERIBADATAN RUSAK



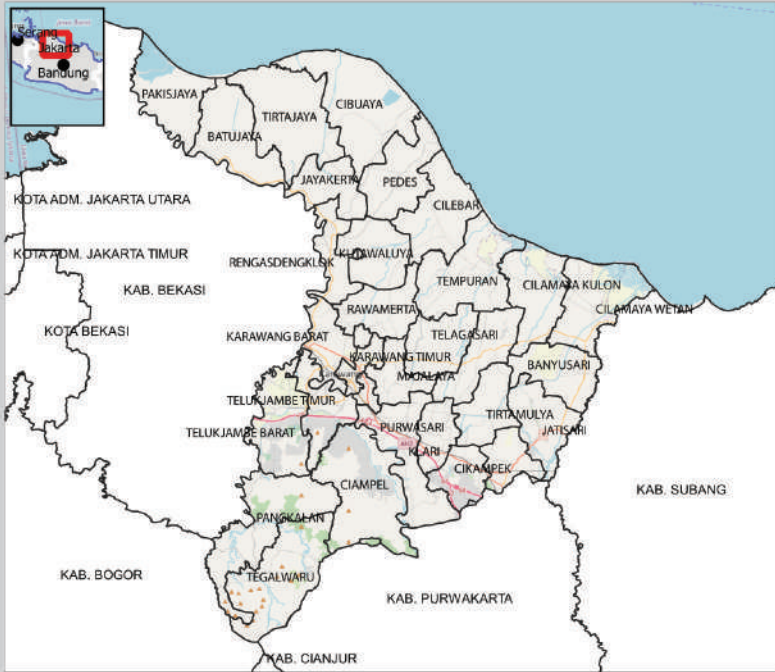
**0** FASILITAS KESEHATAN RUSAK



**0** FASILITAS KESEHATAN RUSAK



# PROFIL KEBENCANAAN DAERAH KARAWANG



TOTAL RUMAH RUSAK

**630** UNIT

TOTAL FASILITAS RUSAK

**57** UNIT



**110** RUMAH RUSAK BERAT



**99** RUMAH RUSAK SEDANG



**421** RUMAH RUSAK RINGAN



**0** FASILITAS KANTOR RUSAK



**0** FASILITAS JEMBATAN RUSAK

**DAMPAK KERUSAKAN AKIBAT BENCANA DI KARAWANG 2021**



**15** FASILITAS PENDIDIKAN RUSAK

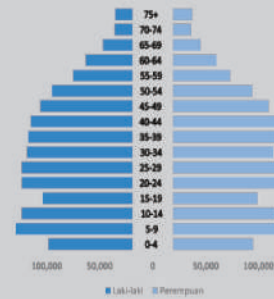


**42** FASILITAS PERIBADATAN RUSAK

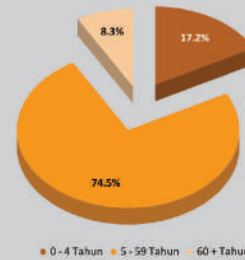


**0** FASILITAS KESEHATAN RUSAK

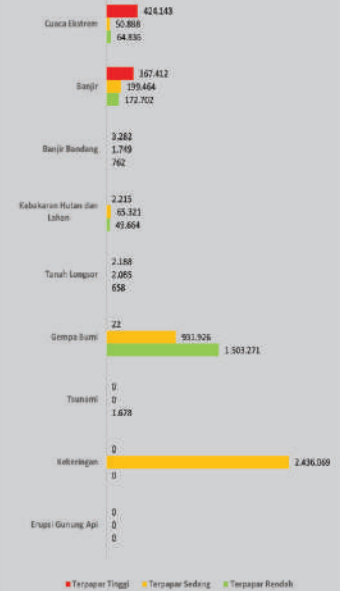
## PIRAMIDA PENDUDUK



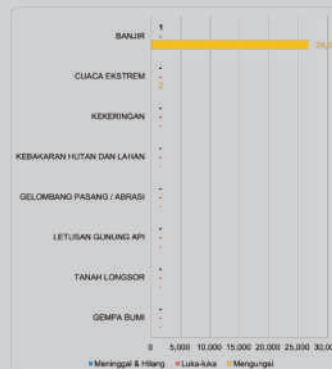
## PENDUDUK TERPAPAR BERDASAR UMUR



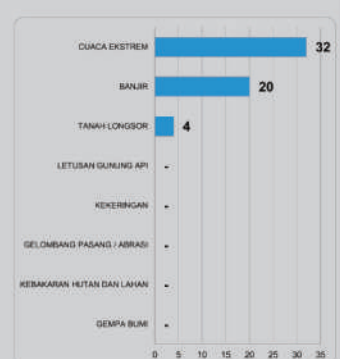
## PENDUDUK TERPAPAR BENCANA

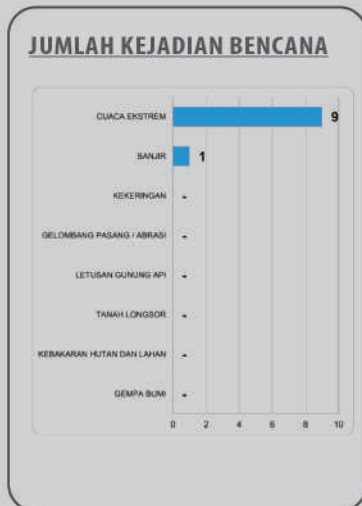
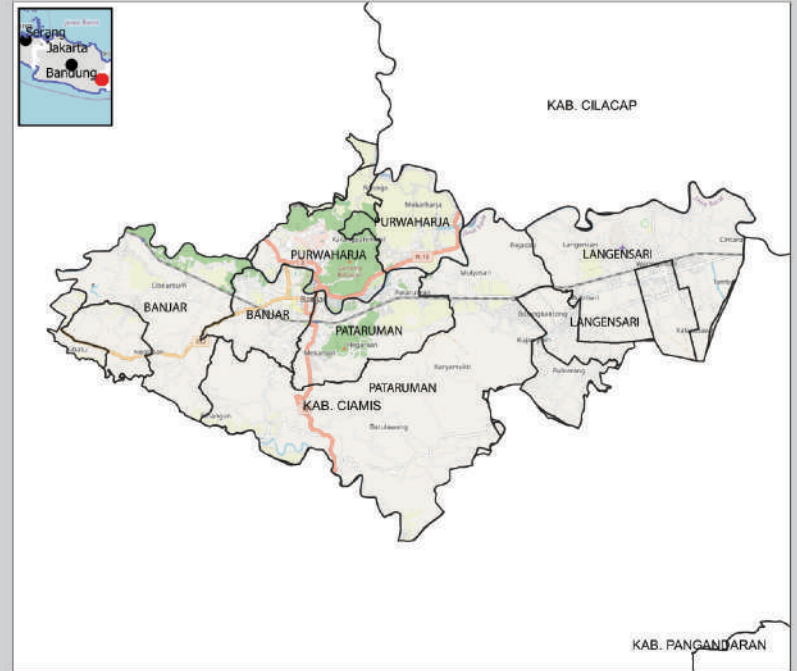
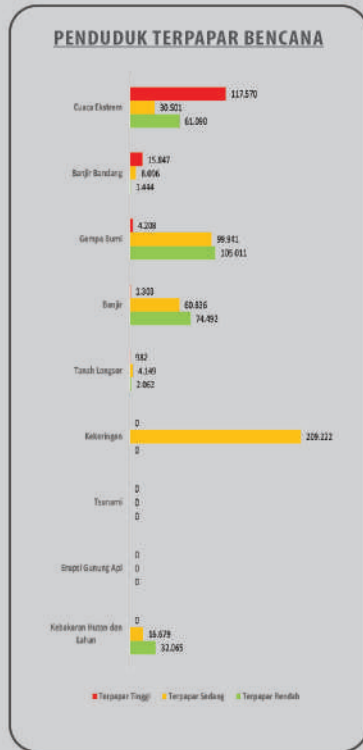
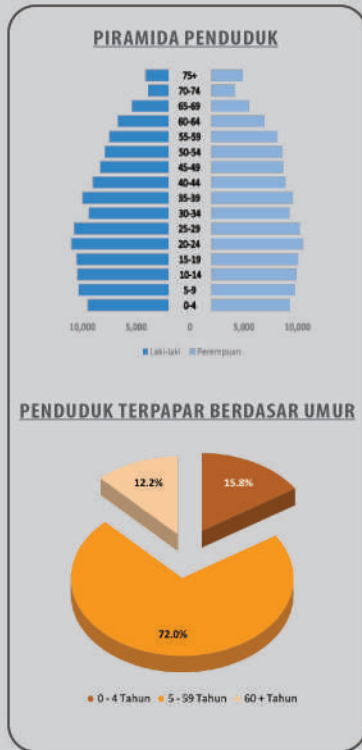


## KORBAN MD, LUKA & MENGGUNGI



## JUMLAH KEJADIAN BENCANA





TOTAL RUMAH RUSAK  
**9** UNIT

TOTAL FASILITAS RUSAK  
**0** UNIT



**3** RUMAH RUSAK BERAT



**2** RUMAH RUSAK SEDANG



**4** RUMAH RUSAK RINGAN

DAMPAK KERUSAKAN AKIBAT BENCANA DI KOTA BANJAR 2021



**0** FASILITAS KANTOR RUSAK



**0** FASILITAS JEMBATAN RUSAK



**0** FASILITAS PERIBADATAN RUSAK



**0** FASILITAS PERIBADATAN RUSAK



**0** FASILITAS KESEHATAN RUSAK



# PROFIL KEBENCANAAN DAERAH KOTA BEKASI



## TOTAL RUMAH RUSAK

**39** UNIT

## TOTAL FASILITAS RUSAK

**0** UNIT



**0** RUMAH RUSAK BERAT



**12** RUMAH RUSAK SEDANG



**27** RUMAH RUSAK RINGAN



**0** FASILITAS KANTOR RUSAK



**0** FASILITAS JEMBATAN RUSAK

## DAMPAK KERUSAKAN AKIBAT BENCANA DI KOTA BEKASI 2021



**0** FASILITAS PERUBAHAN RUSAK

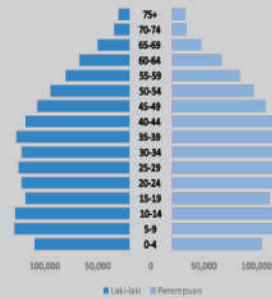


**0** FASILITAS KESEHATAN RUSAK

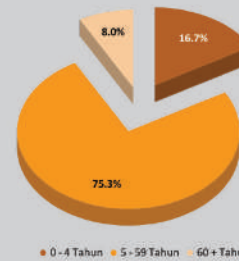


**0** FASILITAS KESEHATAN RUSAK

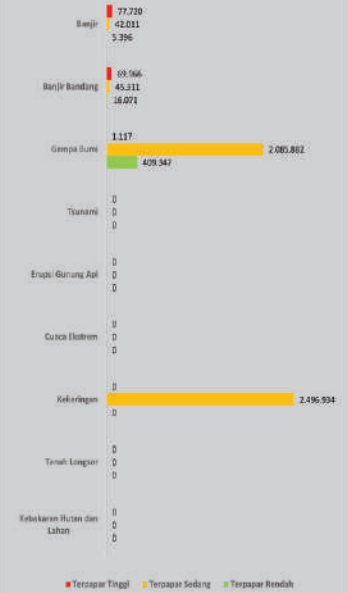
## PIRAMIDA PENDUDUK



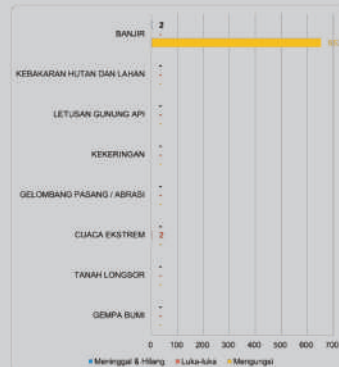
## PENDUDUK TERPAPAR BERDASAR UMUR



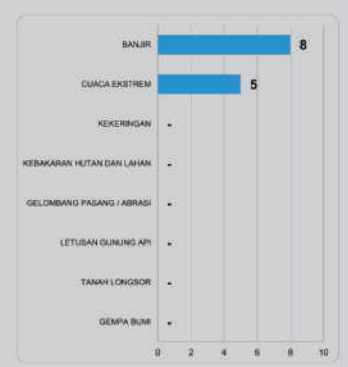
## PENDUDUK TERPAPAR BENCANA



## KORBAN MD, LUKA & MENGGUGI



## JUMLAH KEJADIAN BENCANA

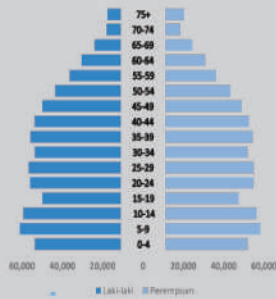




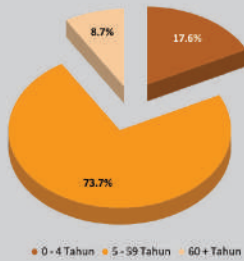
# PROFIL KEBENCANAAN DAERAH KOTA BOGOR



## PIRAMIDA PENDUK



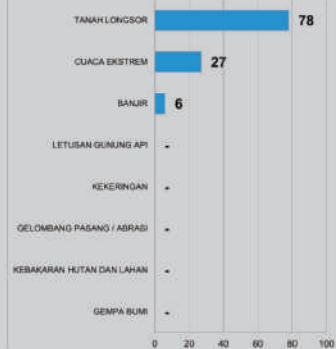
## PENDUK TERPAPAR BERDASAR UMUR



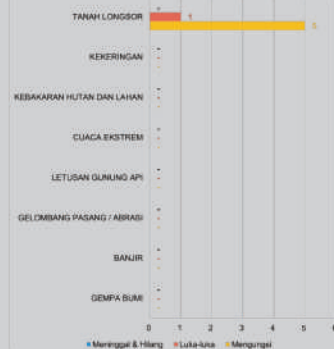
## PENDUK TERPAPAR BENCANA



## JUMLAH KEJADIAN BENCANA



## KORBAN MD, LUKA & MENGUNGSI



## TOTAL RUMAH RUSAK

**190** UNIT

## TOTAL FASILITAS RUSAK

**6** UNIT



**36** RUMAH RUSAK BERAT



**73** RUMAH RUSAK SEDANG



**81** RUMAH RUSAK RINGAN

## DAMPAK KERUSAKAN AKIBAT BENCANA DI KOTA BOGOR 2021



**0** FASILITAS KANTOR RUSAK



**0** FASILITAS JEMBATAN RUSAK



**6** FASILITAS PERIBADATAN RUSAK



**0** FASILITAS PERIBADATAN RUSAK



**0** FASILITAS KESEHATAN RUSAK



# PROFIL KEBENCANAAN DAERAH SUMEDANG



TOTAL RUMAH RUSAK  
**143** UNIT

TOTAL FASILITAS RUSAK  
**11** UNIT



**66** RUMAH RUSAK BERAT



**28** RUMAH RUSAK SEDANG



**49** RUMAH RUSAK RINGAN



**0** FASILITAS KANTOR RUSAK



**0** FASILITAS JEMBATAN RUSAK

**DAMPAK KERUSAKAN AKIBAT BENCANA DI SUMEDANG 2021**



**6** FASILITAS PERIBADATAN RUSAK

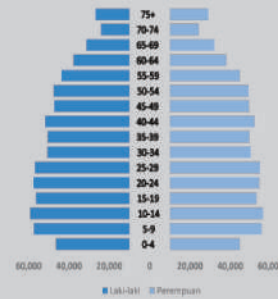


**4** FASILITAS PERIBADATAN RUSAK

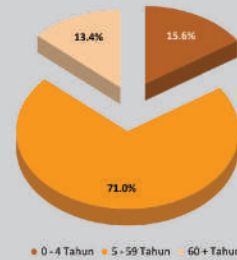


**1** FASILITAS KESEHATAN RUSAK

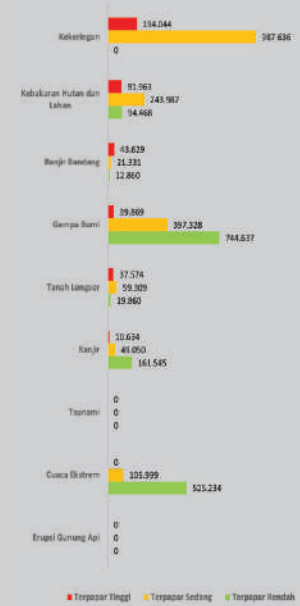
## PIRAMIDA PENDUKUK



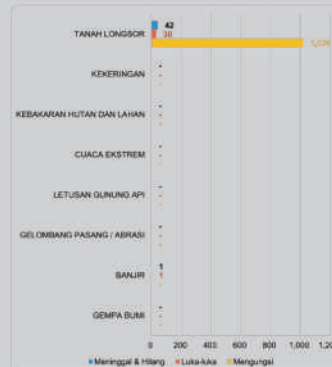
## PENDUKUK TERPAPAR BERDASAR UMUR



## PENDUKUK TERPAPAR BENCANA



## KORBAN MD, LUKA & MENGGUNGI



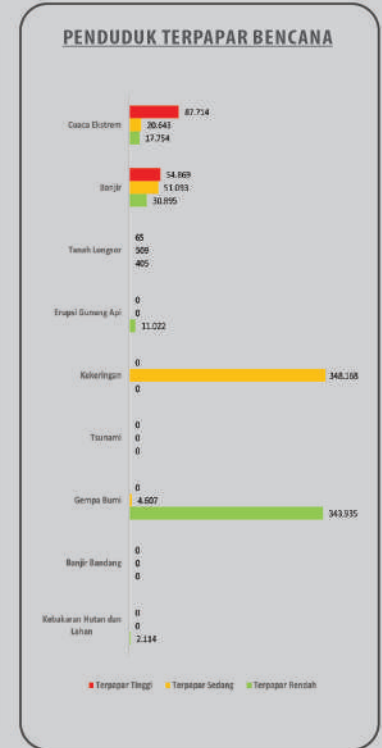
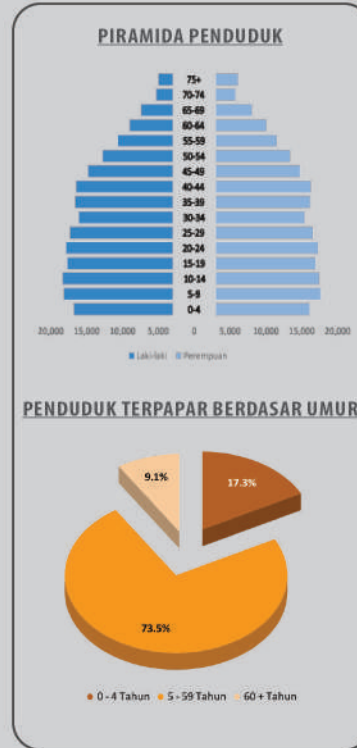
## JUMLAH KEJADIAN BENCANA







# PROFIL KEBENCANAAN DAERAH KOTA CIREBON



TOTAL RUMAH RUSAK  
**46** UNIT

TOTAL FASILITAS RUSAK  
**1** UNIT



**5** RUMAH RUSAK BERAT



**7** RUMAH RUSAK SEDANG



**34** RUMAH RUSAK RINGAN



**0** FASILITAS KANTOR RUSAK



**0** FASILITAS JEMBATAN RUSAK

**DAMPAK KERUSAKAN AKIBAT BENCANA DI KOTA CIREBON 2021**



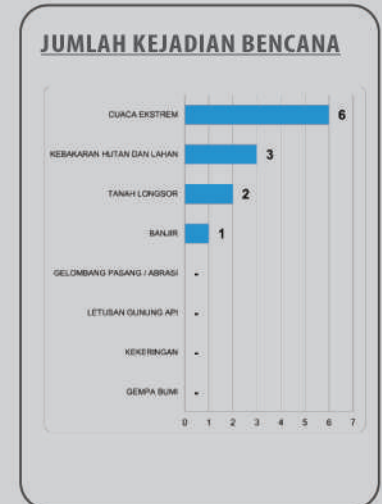
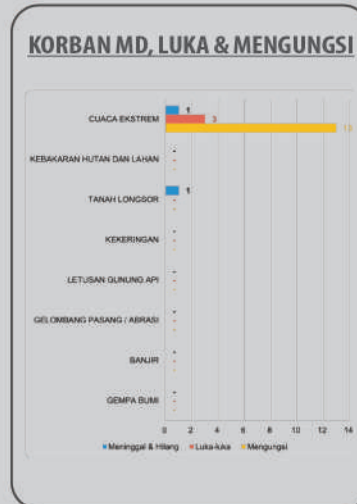
**0** FASILITAS PENDIDIKAN RUSAK



**1** FASILITAS PERIBADATAN RUSAK



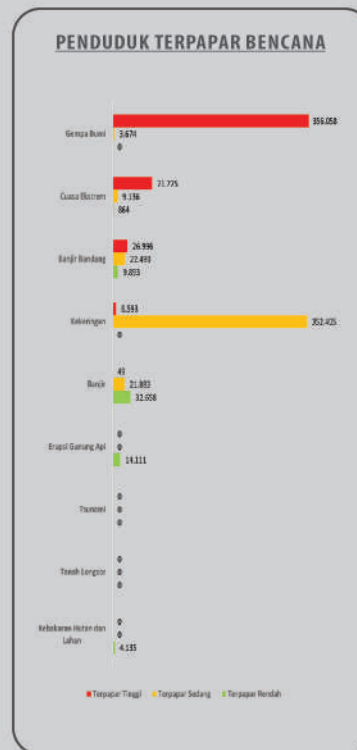
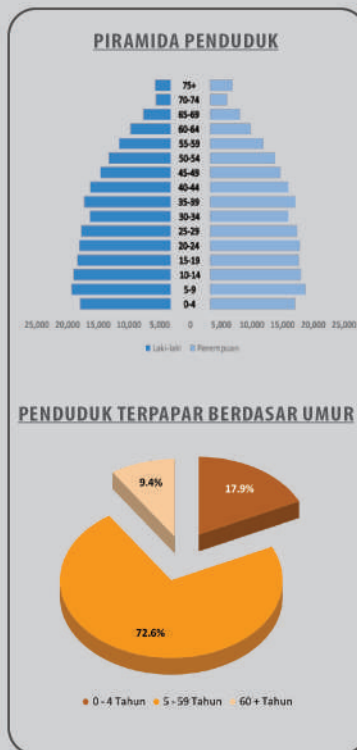
**0** FASILITAS KESEHATAN RUSAK







# PROFIL KEBENCANAAN DAERAH KOTA SUKABUMI



TOTAL RUMAH RUSAK  
**5** UNIT

TOTAL FASILITAS RUSAK  
**0** UNIT



**2** RUMAH RUSAK BERAT



**0** RUMAH RUSAK SEDANG



**3** RUMAH RUSAK RINGAN



**0** FASILITAS KANTOR RUSAK



**0** FASILITAS JEMBATAN RUSAK

**DAMPAK KERUSAKAN AKIBAT BENCANA DI KOTA SUKABUMI 2021**



**0** FASILITAS PENDIDIKAN RUSAK



**0** FASILITAS PERIBADATAN RUSAK



**0** FASILITAS KESEHATAN RUSAK

### KORBAN MD, LUKA & MENGUNGSI



### JUMLAH KEJADIAN BENCANA



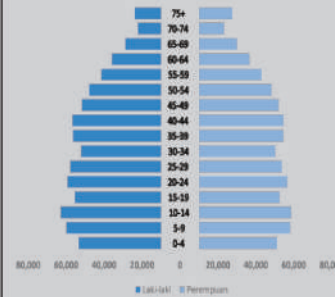




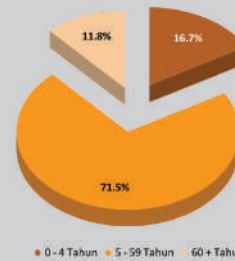
# PROFIL KEBENCANAAN DAERAH KUNINGAN



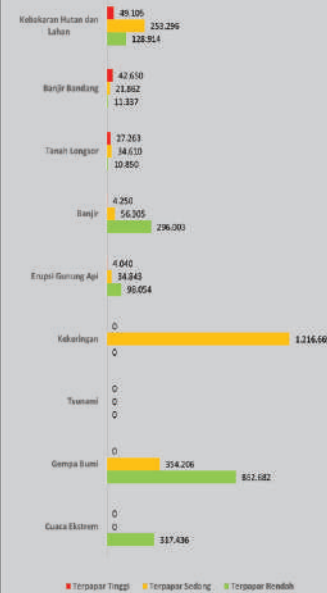
## PIRAMIDA PENDUDUK



## PENDUDUK TERPAPAR BERDASAR UMUR



## PENDUDUK TERPAPAR BENCANA



## TOTAL RUMAH RUSAK

**37** UNIT

## TOTAL FASILITAS RUSAK

**3** UNIT



**4** RUMAH RUSAK BERAT



**13** RUMAH RUSAK SEDANG



**20** RUMAH RUSAK RINGAN



**0** FASILITAS KANTOR RUSAK



**4** FASILITAS JEMBATAN RUSAK

**DAMPAK KERUSAKAN AKIBAT BENCANA DI KUNINGAN 2021**



**2** FASILITAS PENDIDIKAN RUSAK



**1** FASILITAS PERIBADATAN RUSAK



**0** FASILITAS KESEHATAN RUSAK

## KORBAN MD, LUKA & MENGUNGSI



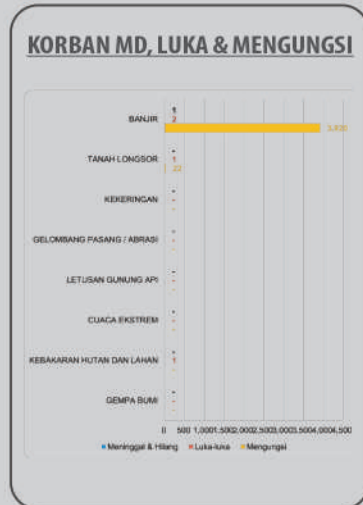
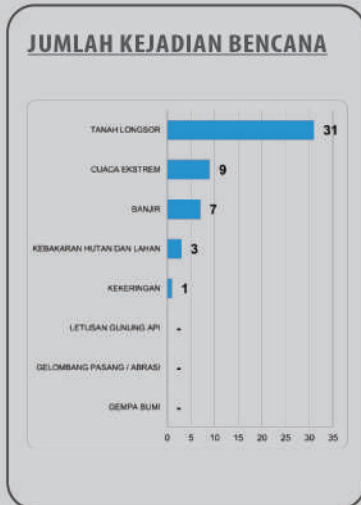
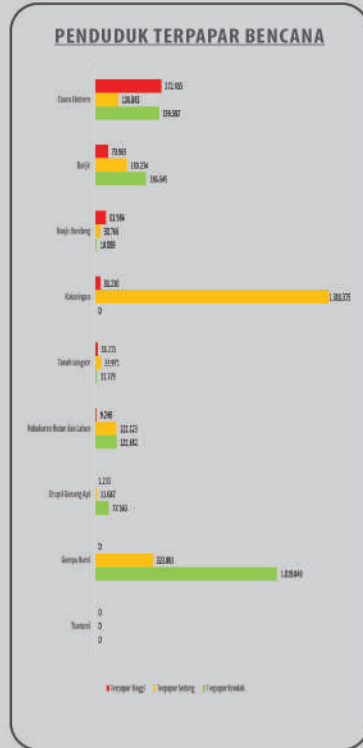
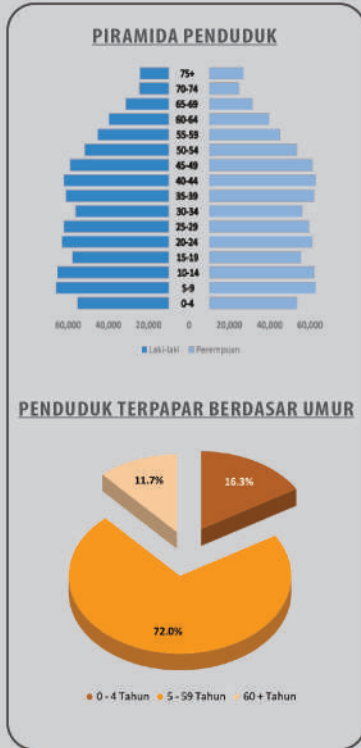
## JUMLAH KEJADIAN BENCANA







# MAJALENGKA



### TOTAL RUMAH RUSAK

**567** UNIT

### TOTAL FASILITAS RUSAK

**77** UNIT



**48** RUMAH RUSAK BERAT



**29** RUMAH RUSAK SEDANG



**490** RUMAH RUSAK RINGAN

### DAMPAK KERUSAKAN AKIBAT BENCANA DI MAJALENGKA 2021



**8** FASILITAS KANTOR RUSAK



**0** FASILITAS JEMBATAN RUSAK



**27** FASILITAS PERUMAHAN RUSAK



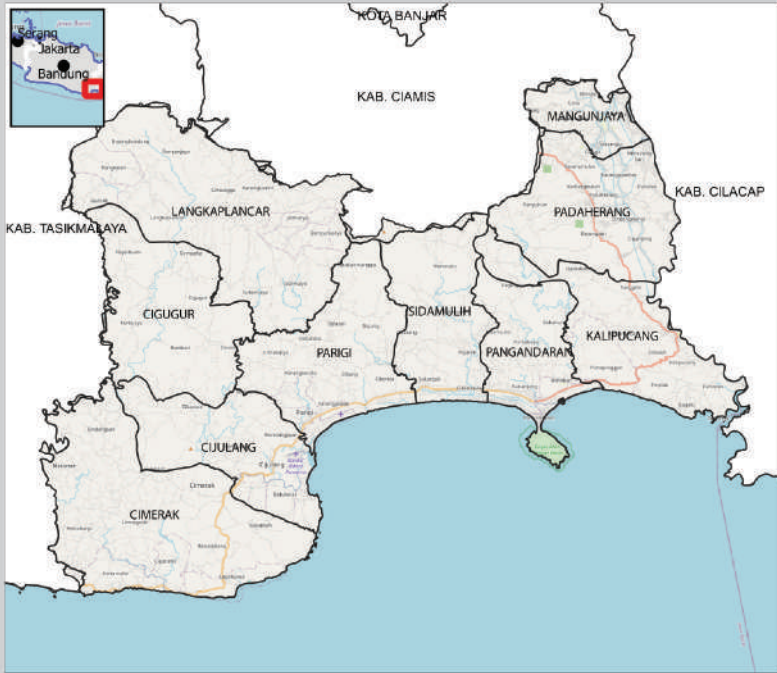
**37** FASILITAS PERIBADATAN RUSAK



**5** FASILITAS KESEHATAN RUSAK



# PROFIL KEBENCANAAN DAERAH PANGANDARAN



TOTAL RUMAH RUSAK  
**13** UNIT

TOTAL FASILITAS RUSAK  
**0** UNIT



**2** RUMAH RUSAK BERAT



**3** RUMAH RUSAK SEDANG



**8** RUMAH RUSAK RINGAN



**0** FASILITAS KANTOR RUSAK



**4** FASILITAS JEMBATAN RUSAK

**0** FASILITAS JEMBATAN RUSAK

**DAMPAK KERUSAKAN AKIBAT BENCANA DI PANGANDARAN 2021**



**0** FASILITAS PENDIDIKAN RUSAK

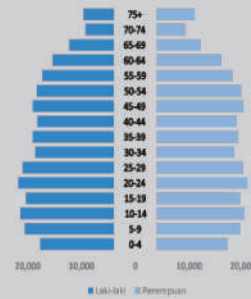


**0** FASILITAS PERIBADATAN RUSAK

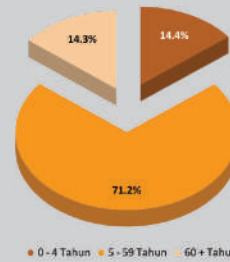


**0** FASILITAS KESEHATAN RUSAK

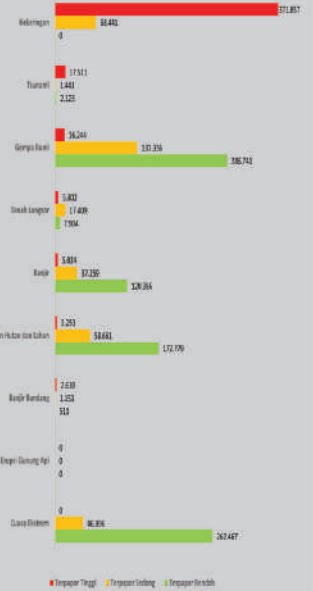
## PIRAMIDA PENDUDUK



## PENDUDUK TERPAPAR BERDASAR UMUR



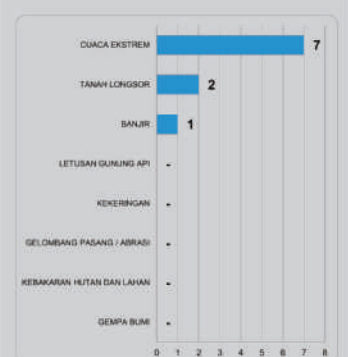
## PENDUDUK TERPAPAR BENCANA



## KORBAN MD, LUKA & MENGUNGSI

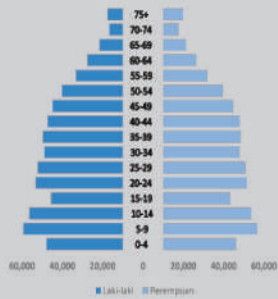


## JUMLAH KEJADIAN BENCANA

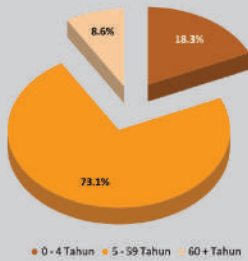




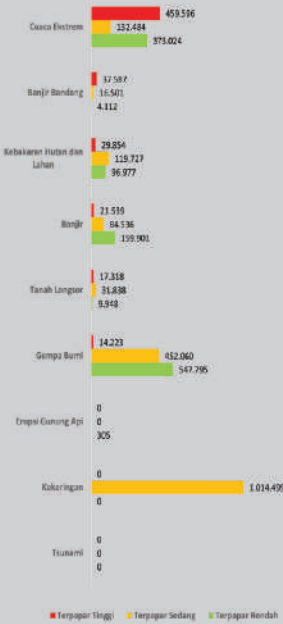
**PIRAMIDA PENDUDUK**



**PENDUDUK TERPAPAR BERDASAR UMUR**



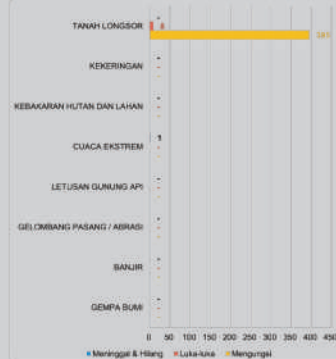
**PENDUDUK TERPAPAR BENCANA**



**JUMLAH KEJADIAN BENCANA**



**KORBAN MD, LUKA & MENGUNGSI**



**TOTAL RUMAH RUSAK**

**169** UNIT

**TOTAL FASILITAS RUSAK**

**4** UNIT



**89** RUMAH RUSAK BERAT



**16** RUMAH RUSAK SEDANG



**64** RUMAH RUSAK RINGAN

**DAMPAK KERUSAKAN AKIBAT BENCANA DI PURWAKARTA 2021**



**2** FASILITAS KANTOR RUSAK



**0** FASILITAS JEMBATAN RUSAK



**0** FASILITAS PERIBADATAN RUSAK



**2** FASILITAS PERIBADATAN RUSAK



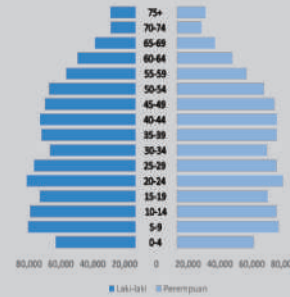
**0** FASILITAS KESEHATAN RUSAK



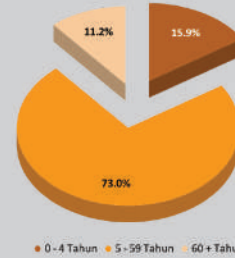
# PROFIL KEBENCANAAN DAERAH SUBANG



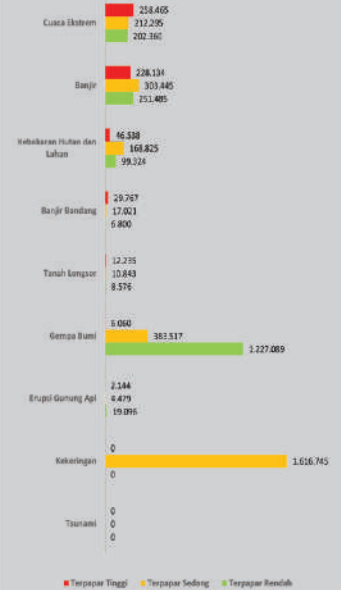
## PIRAMIDA PENDUDUK



## PENDUDUK TERPAPAR BERDASAR UMUR



## PENDUDUK TERPAPAR BENCANA



## TOTAL RUMAH RUSAK

**25** UNIT

## TOTAL FASILITAS RUSAK

**36** UNIT



**4** RUMAH RUSAK BERAT



**6** RUMAH RUSAK SEDANG



**15** RUMAH RUSAK RINGAN



**1** FASILITAS KANTOR RUSAK



**1** FASILITAS JEMBATAN RUSAK

**DAMPAK KERUSAKAN AKIBAT BENCANA DI SUBANG 2021**



**18** FASILITAS PENDIDIKAN RUSAK

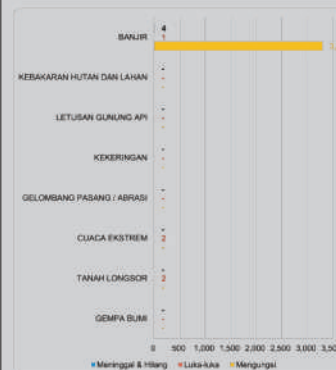


**16** FASILITAS PERIBADATAN RUSAK

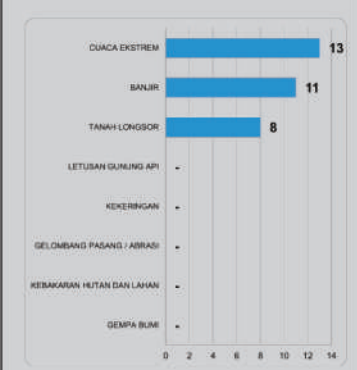


**0** FASILITAS KESEHATAN RUSAK

## KORBAN MD, LUKA & MENGUNGSI

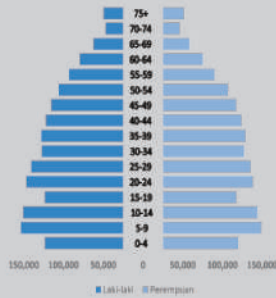


## JUMLAH KEJADIAN BENCANA

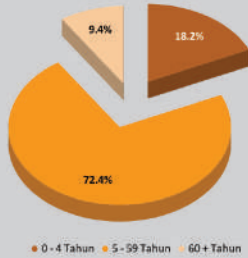




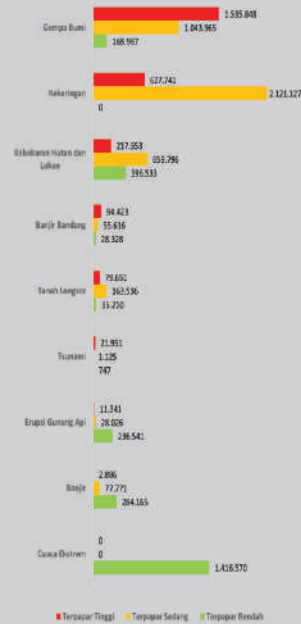
### PIRAMIDA PENDUK



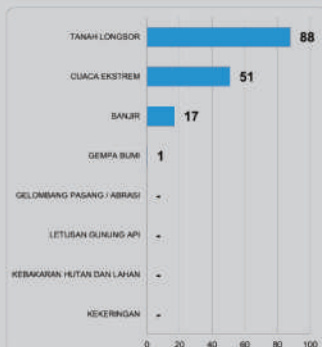
### PENDUK TERPAKAR BERDASAR UMUR



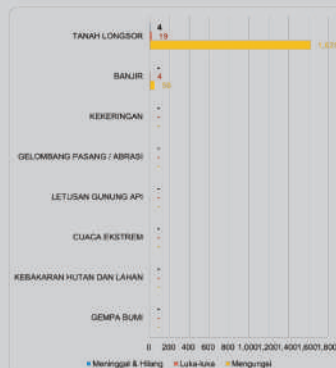
### PENDUK TERPAKAR BENCANA



### JUMLAH KEJADIAN BENCANA



### KORBAN MD, LUKA & MENGUNGSI



### TOTAL RUMAH RUSAK

475 UNIT

### TOTAL FASILITAS RUSAK

28 UNIT

114 RUMAH RUSAK BERAT

199 RUMAH RUSAK SEDANG

162 RUMAH RUSAK RINGAN

### DAMPAK KERUSAKAN AKIBAT BENCANA DI SUKABUMI 2021

0 FASILITAS KANTOR RUSAK

3 FASILITAS JEMBATAN RUSAK

14 FASILITAS PERIBADATAN RUSAK

10 FASILITAS PERIBADATAN RUSAK

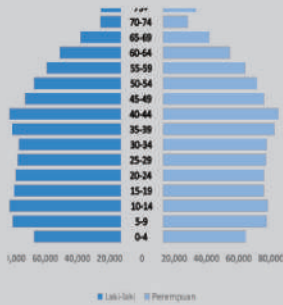
1 FASILITAS KESEHATAN RUSAK



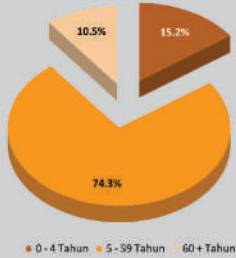
# PROFIL KEBENCANAAN DAERAH KOTA SEMARANG



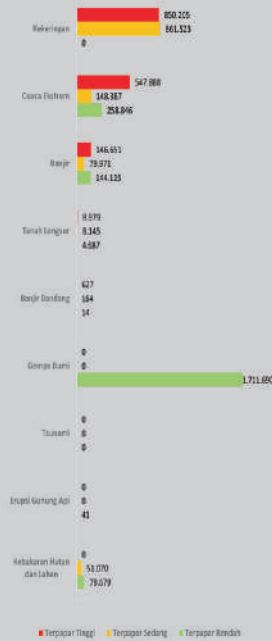
## PIRAMIDA PENDUDUK



## PENDUDUK TERPAPAR BERDASAR UMUR



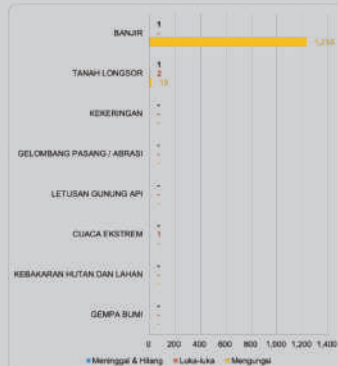
## PENDUDUK TERPAPAR BENCANA



## JUMLAH KEJADIAN BENCANA



## KORBAN MD, LUKA & MENGUNGSI



## TOTAL RUMAH RUSAK

**407** UNIT

## TOTAL FASILITAS RUSAK

**1** UNIT



**33** RUMAH RUSAK BERAT



**99** RUMAH RUSAK SEDANG



**275** RUMAH RUSAK RINGAN



**0** FASILITAS KANTOR RUSAK



**0** FASILITAS JEMBATAN RUSAK

**DAMPAK KERUSAKAN AKIBAT BENCANA DI PROV. JAWA TENGAH 2021**



**1** FASILITAS PERKHIDMATAN RUSAK



**0** FASILITAS PERKHIDMATAN RUSAK



**0** FASILITAS KESEHATAN RUSAK



# PROFIL KEBENCANAAN DAERAH WONOGIRI



TOTAL RUMAH RUSAK  
**71** UNIT

TOTAL FASILITAS RUSAK  
**1** UNIT



**13** RUMAH RUSAK BERAT



**26** RUMAH RUSAK SEDANG



**32** RUMAH RUSAK RINGAN

DAMPAK KERUSAKAN  
AKIBAT BENCANA DI  
WONOGIRI 2021



**0** FASILITAS KANTOR RUSAK



**0** FASILITAS JEMBATAN RUSAK



**1** FASILITAS PERIBADATAN RUSAK

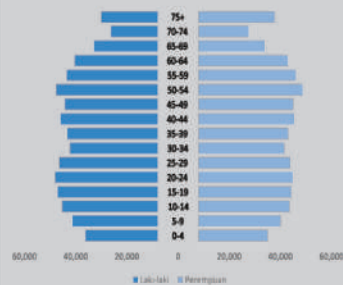


**0** FASILITAS PERIBADATAN RUSAK

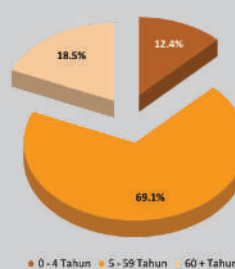


**0** FASILITAS KESEHATAN RUSAK

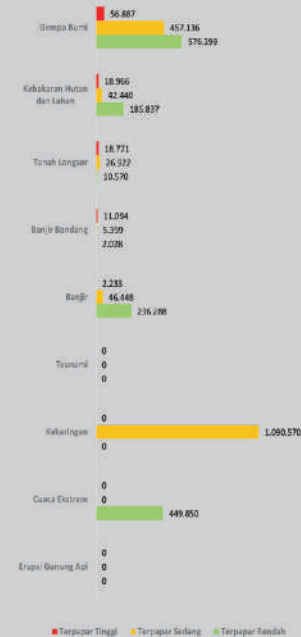
## PIRAMIDA PENDUDUK



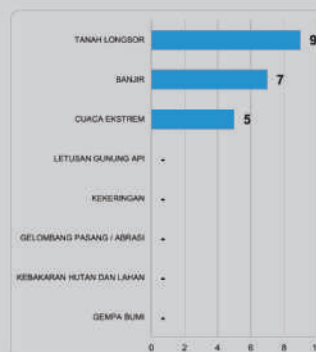
## PENDUDUK TERPAPAR BERDASAR UMUR



## PENDUDUK TERPAPAR BENCANA



## JUMLAH KEJADIAN BENCANA



## KORBAN MD, LUKA & MENGUNSI









# PROFIL KEBENCANAAN DAERAH KOTA PEKALONGAN



## TOTAL RUMAH RUSAK

**3** UNIT

## TOTAL FASILITAS RUSAK

**0** UNIT



**1** RUMAH RUSAK BERAT



**0** RUMAH RUSAK SEDANG



**2** RUMAH RUSAK RINGAN



**0** FASILITAS KANTOR RUSAK



**0** FASILITAS JEMBATAN RUSAK



**0** FASILITAS PERIBADIN RUSAK



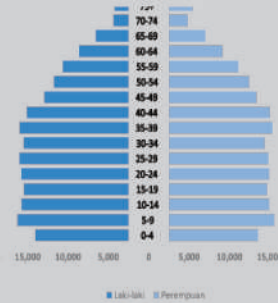
**0** FASILITAS PERAGBIAN RUSAK



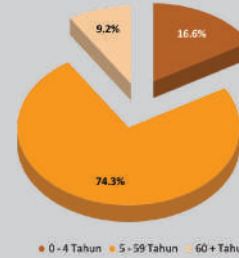
**0** FASILITAS KESEHATAN RUSAK

## DAMPAK KERUSAKAN AKIBAT BENCANA DI KOTA PEKALONGAN 2021

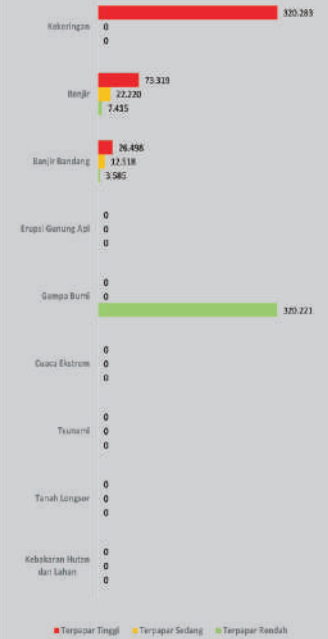
## PIRAMIDA PENDUDUK



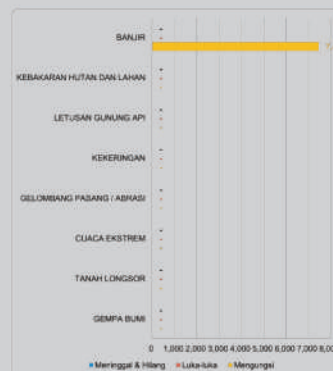
## PENDUDUK TERPAPAR BERDASAR UMUR



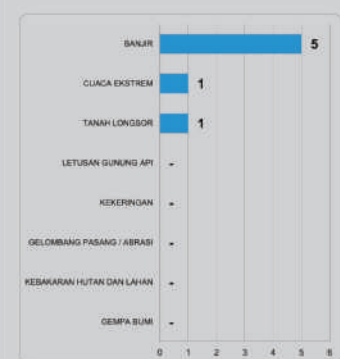
## PENDUDUK TERPAPAR BENCANA



## KORBAN MD, LUKA & MENGUNGSI

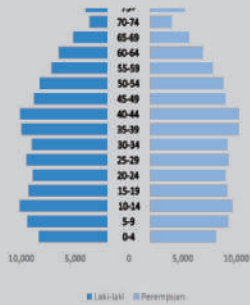


## JUMLAH KEJADIAN BENCANA

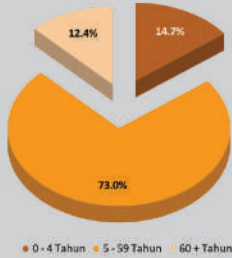




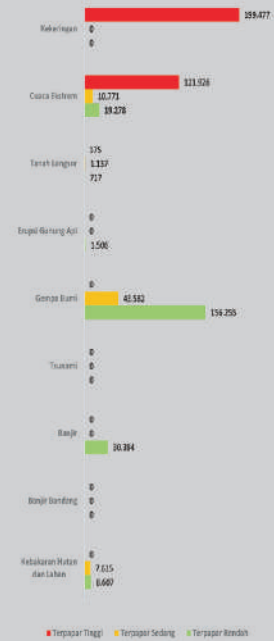
**PIRAMIDA PENDUK**



**PENDUK TERPAKAR BERDASAR UMUR**




**PENDUK TERPAKAR BENCANA**



**JUMLAH KEJADIAN BENCANA**



**KORBAN MD, LUKA & MENGUNGSI**



**TOTAL RUMAH RUSAK**

**7** UNIT

**TOTAL FASILITAS RUSAK**

**0** UNIT



**0** RUMAH RUSAK BERAT



**0** RUMAH RUSAK SEDANG



**7** RUMAH RUSAK RINGAN

**DAMPAK KERUSAKAN AKIBAT BENCANA DI KOTA SALATIGA 2021**



**0** FASILITAS KANTOR RUSAK



**0** FASILITAS JEMBATAN RUSAK



**0** FASILITAS PERIBADATAN RUSAK



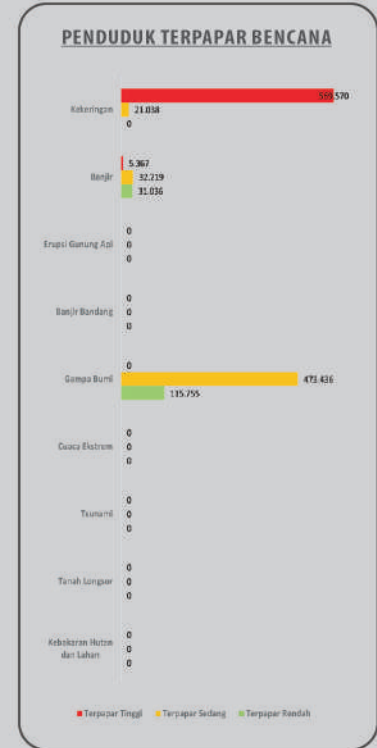
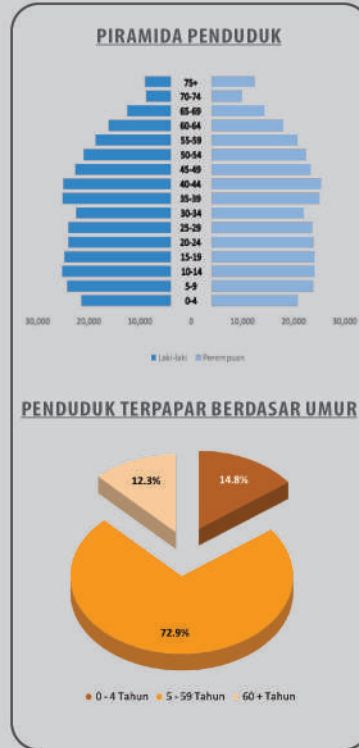
**0** FASILITAS KESEHATAN RUSAK



**0** FASILITAS KESEHATAN RUSAK



# PROFIL KEBENCANAAN DAERAH KOTA SURAKARTA



TOTAL RUMAH RUSAK  
**24** UNIT

TOTAL FASILITAS RUSAK  
**0** UNIT



**6** RUMAH RUSAK BERAT



**11** RUMAH RUSAK SEDANG



**7** RUMAH RUSAK RINGAN



**0** FASILITAS KANTOR RUSAK



**0** FASILITAS JEMBATAN RUSAK

## DAMPAK KERUSAKAN AKIBAT BENCANA DI KOTA SURAKARTA 2021



**0** FASILITAS PENDIDIKAN RUSAK

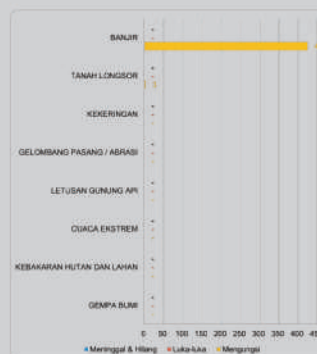


**0** FASILITAS PERIBADATAN RUSAK

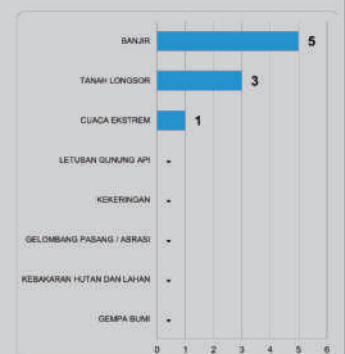


**0** FASILITAS KESEHATAN RUSAK

### KORBAN MD, LUKA & MENGGUSI

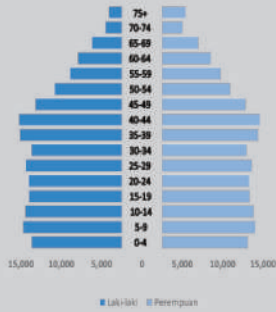


### JUMLAH KEJADIAN BENCANA

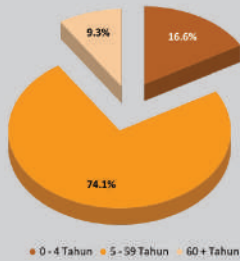




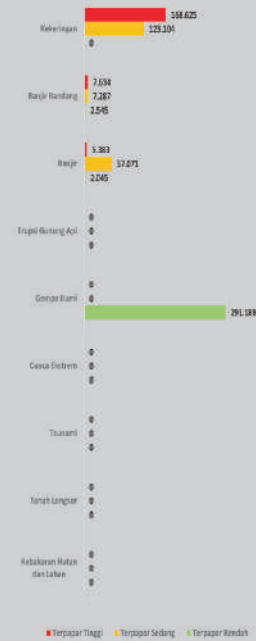
**PIRAMIDA PENDUDUK**



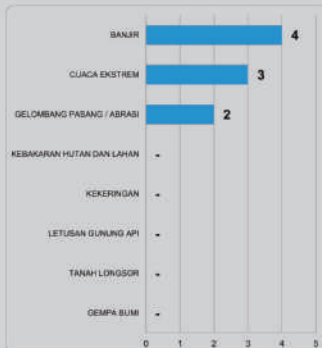
**PENDUDUK TERPAPAR BERDASAR UMUR**



**PENDUDUK TERPAPAR BENCANA**



**JUMLAH KEJADIAN BENCANA**



**KORBAN MD, LUKA & MENGUNGSI**



**TOTAL RUMAH RUSAK**

**104** UNIT

**TOTAL FASILITAS RUSAK**

**0** UNIT



**5** RUMAH RUSAK BERAT



**9** RUMAH RUSAK SEDANG



**90** RUMAH RUSAK RINGAN

**DAMPAK KERUSAKAN AKIBAT BENCANA DI KOTA TEGAL 2021**



**0** FASILITAS KANTOR RUSAK



**0** FASILITAS JEMBATAN RUSAK



**0** FASILITAS PERIBADATAN RUSAK



**0** FASILITAS KESSEHATAN RUSAK



**0** FASILITAS KESSEHATAN RUSAK



# PROFIL KEBENCANAAN DAERAH BANJARNEGARA



TOTAL RUMAH RUSAK  
**26** UNIT

TOTAL FASILITAS RUSAK  
**0** UNIT



**10** RUMAH RUSAK BERAT



**6** RUMAH RUSAK SEDANG



**10** RUMAH RUSAK RINGAN



**0** FASILITAS KANTOR RUSAK



**0** FASILITAS JEMBATAN RUSAK

**DAMPAK KERUSAKAN AKIBAT BENCANA DI BANJARNEGARA 2021**



**0** FASILITAS PENDOKAN RUSAK

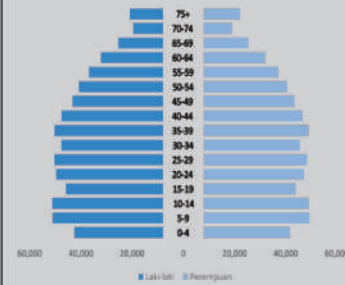


**0** FASILITAS PERIBADATAN RUSAK

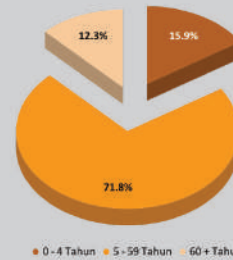


**0** FASILITAS KESEHATAN RUSAK

## PIRAMIDA PENDUDUK



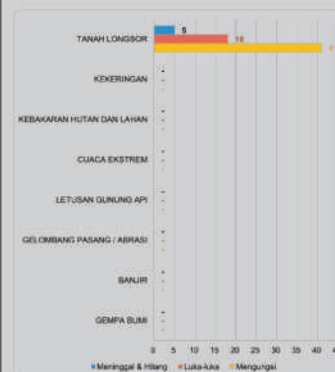
## PENDUDUK TERPAPAR BERDASAR UMUR



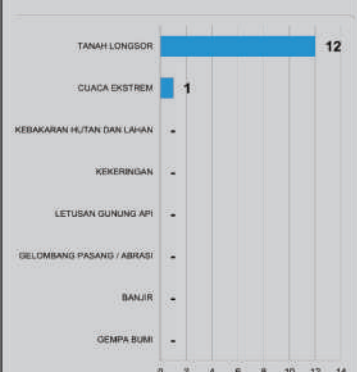
## PENDUDUK TERPAPAR BENCANA

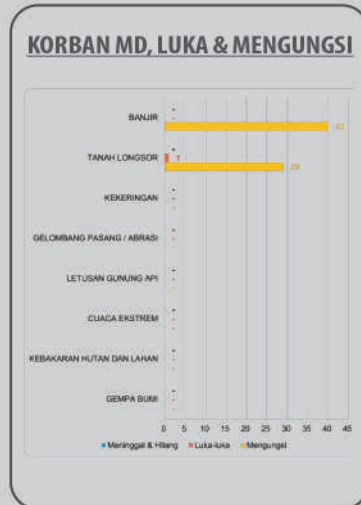
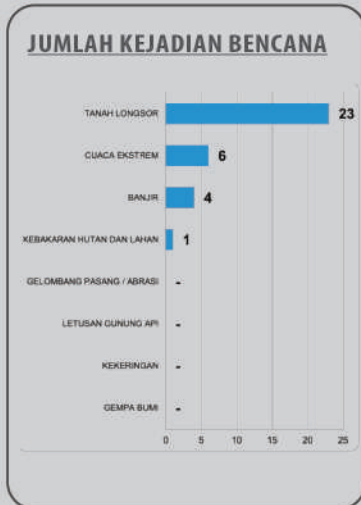
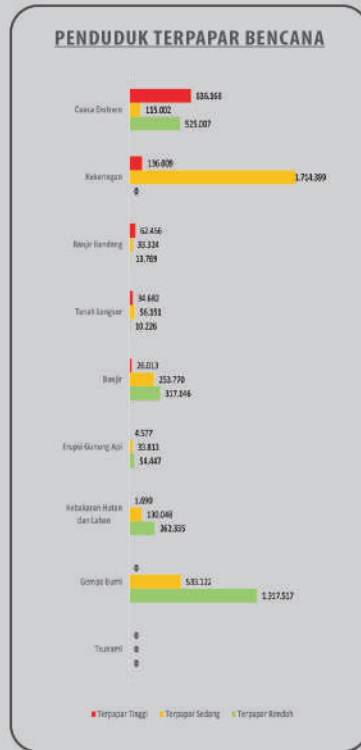
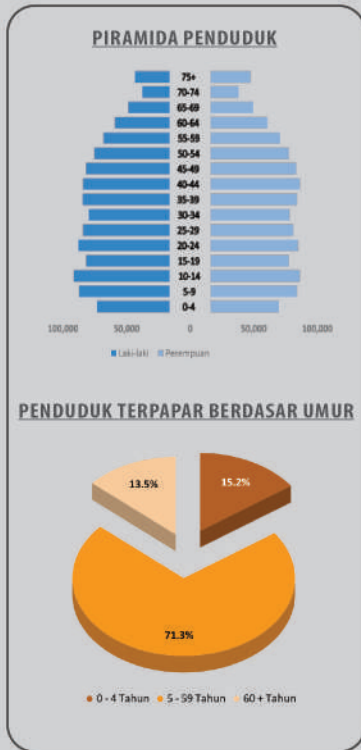


## KORBAN MD, LUKA & MENGUNGSI



## JUMLAH KEJADIAN BENCANA





#### TOTAL RUMAH RUSAK

**44** UNIT

#### TOTAL FASILITAS RUSAK

**1** UNIT



**1** RUMAH RUSAK BERAT



**15** RUMAH RUSAK SEDANG



**28** RUMAH RUSAK RINGAN

#### DAMPAK KERUSAKAN AKIBAT BENCANA DI BANYUMAS 2021



**0** FASILITAS KANTOR RUSAK



**0** FASILITAS JEMBATAN RUSAK



**0** FASILITAS PENDIDIKAN RUSAK



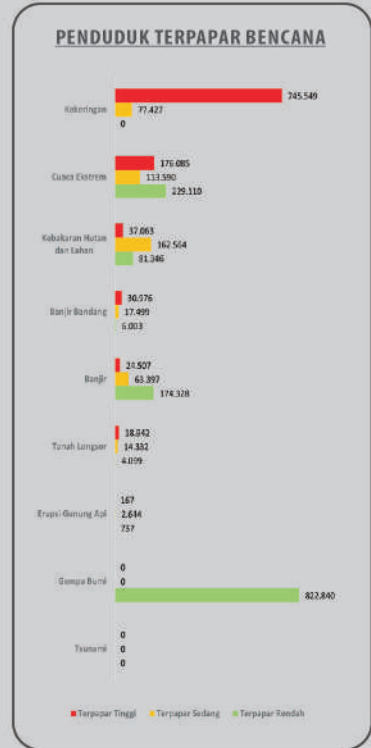
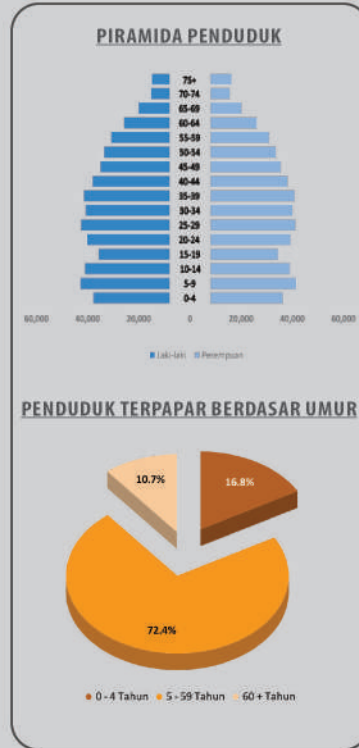
**1** FASILITAS PERIBADATAN RUSAK



**0** FASILITAS KESEHATAN RUSAK



# PROFIL KEBENCANAAN DAERAH BATANG



## TOTAL RUMAH RUSAK

**3** UNIT

## TOTAL FASILITAS RUSAK

**0** UNIT



**1** RUMAH RUSAK BERAT



**1** RUMAH RUSAK SEDANG



**1** RUMAH RUSAK RINGAN



**0** FASILITAS KANTOR RUSAK



**0** FASILITAS JEMBATAN RUSAK

### DAMPAK KERUSAKAN AKIBAT BENCANA DI BATANG 2021



**0** FASILITAS PENDIDIKAN RUSAK

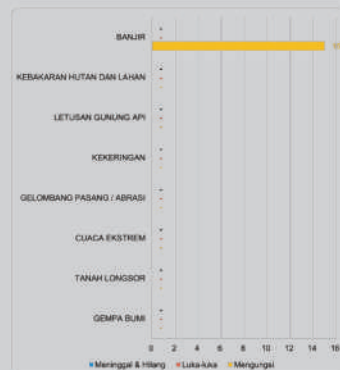


**0** FASILITAS PERAGAIAN RUSAK

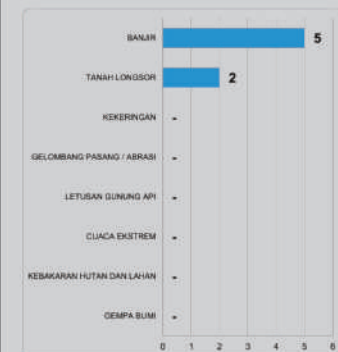


**0** FASILITAS KESEHATAN RUSAK

## KORBAN MD, LUKA & MENGGUNSI




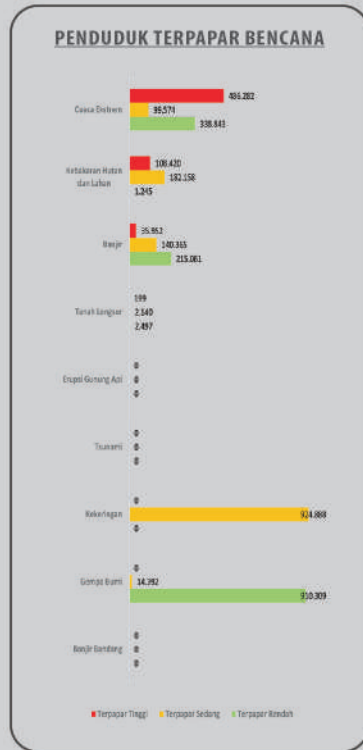
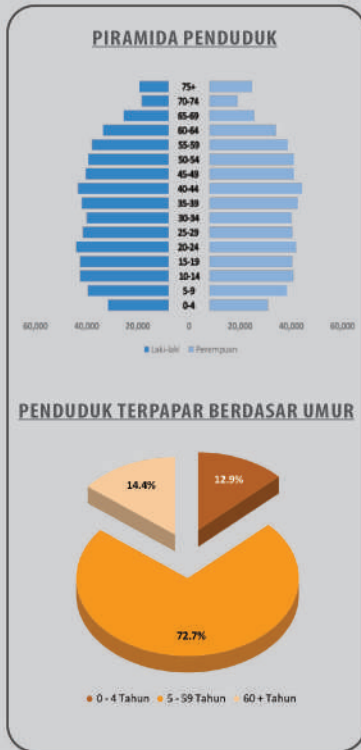
## JUMLAH KEJADIAN BENCANA







# BLORA



### TOTAL RUMAH RUSAK

62 UNIT

### TOTAL FASILITAS RUSAK

2 UNIT



15 RUMAH RUSAK BERAT



21 RUMAH RUSAK SEDANG



26 RUMAH RUSAK RINGAN

### DAMPAK KERUSAKAN AKIBAT BENCANA DI BLORA 2021



0 FASILITAS KANTOR RUSAK



2 FASILITAS JEMBATAN RUSAK



0 FASILITAS PERIBADATAN RUSAK



0 FASILITAS PERIBADATAN RUSAK

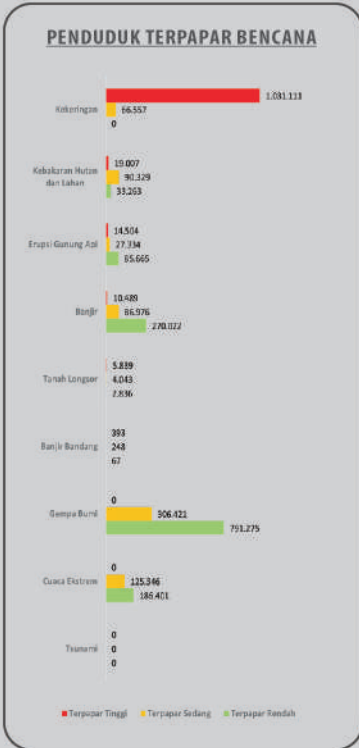
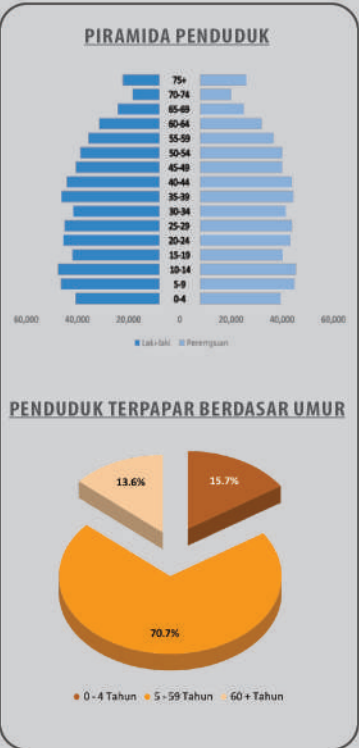
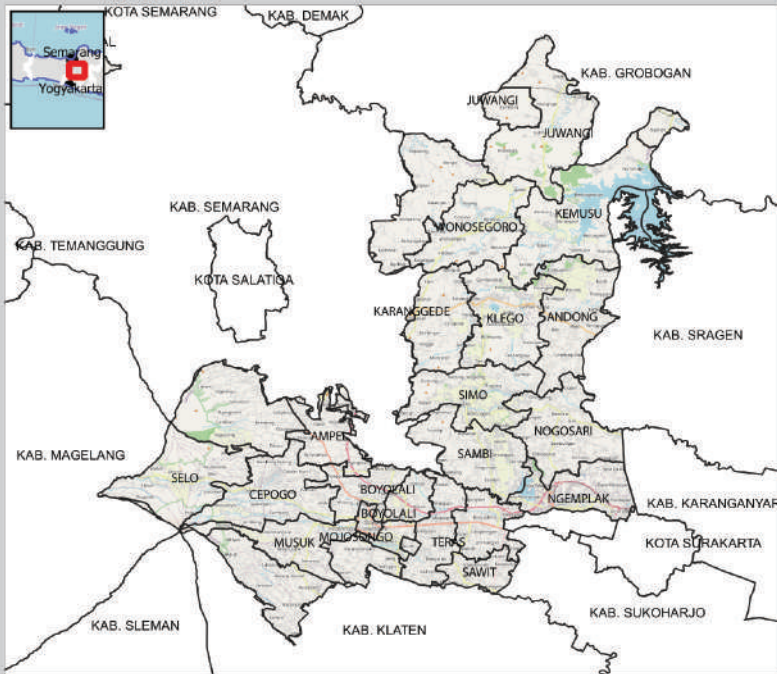


0 FASILITAS KESEHATAN RUSAK



# PROFIL KEBENCANAAN DAERAH

## BOYOLALI



### TOTAL RUMAH RUSAK

# 53 UNIT

### TOTAL FASILITAS RUSAK

# 0 UNIT



## 16 RUMAH RUSAK BERAT



## 14 RUMAH RUSAK SEDANG



## 23 RUMAH RUSAK RINGAN



## 0 FASILITAS KANTOR RUSAK



## 0 FASILITAS JEMBATAN RUSAK

### DAMPAK KERUSAKAN AKIBAT BENCANA DI BOYOLALI 2021



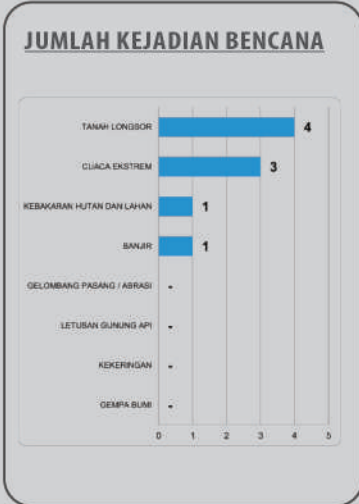
## 0 FASILITAS PENDIDIKAN RUSAK



## 0 FASILITAS PERBADIRAN RUSAK



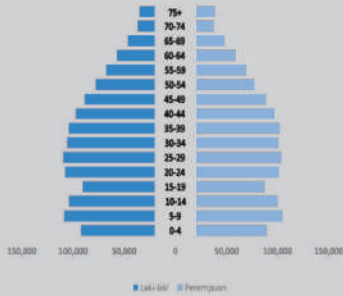
## 0 FASILITAS KESEHATAN RUSAK



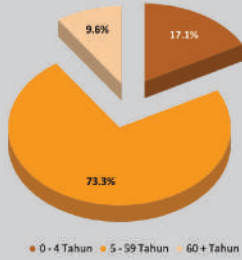


# BREBES

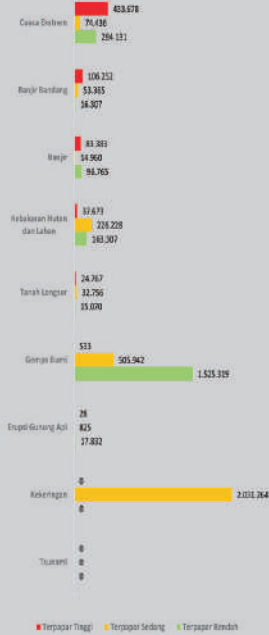
## PIRAMIDA PENDUK



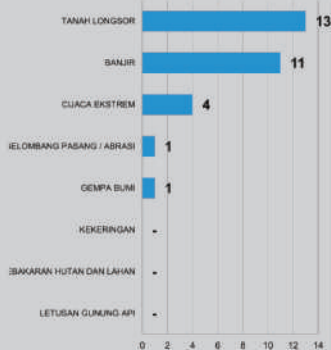
## PENDUK TERPAKAR BERDASAR UMUR



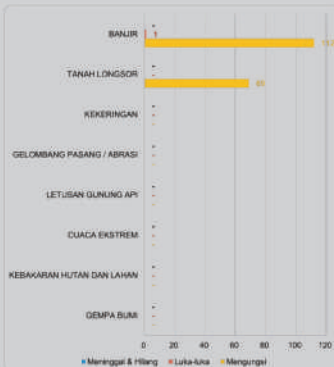
## PENDUK TERPAKAR BENCANA



## JUMLAH KEJADIAN BENCANA



## KORBAN MD, LUKA & MENGUNGSI



## TOTAL RUMAH RUSAK

**180** UNIT

## TOTAL FASILITAS RUSAK

**4** UNIT



**40** RUMAH RUSAK BERAT



**22** RUMAH RUSAK SEDANG



**118** RUMAH RUSAK RINGAN

## DAMPAK KERUSAKAN AKIBAT BENCANA DI BREBES 2021



**0** FASILITAS KANTOR RUSAK



**1** FASILITAS JEMBATAN RUSAK



**2** FASILITAS PERIBADATAN RUSAK



**1** FASILITAS KESEHATAN RUSAK



**0** FASILITAS KESEHATAN RUSAK



# PROFIL KEBENCANAAN DAERAH CILACAP



TOTAL RUMAH RUSAK  
**354** UNIT

TOTAL FASILITAS RUSAK  
**11** UNIT



**39** RUMAH RUSAK BERAT



**40** RUMAH RUSAK SEDANG



**275** RUMAH RUSAK RINGAN



**0** FASILITAS KANTOR RUSAK



**2** FASILITAS JEMBATAN RUSAK

**DAMPAK KERUSAKAN AKIBAT BENCANA DI CILACAP 2021**



**2** FASILITAS PENDIDIKAN RUSAK

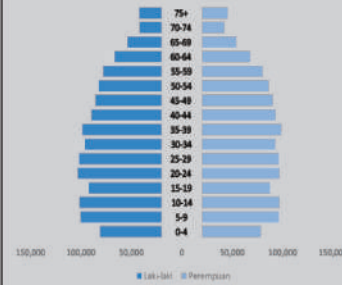


**7** FASILITAS PERIBADATAN RUSAK

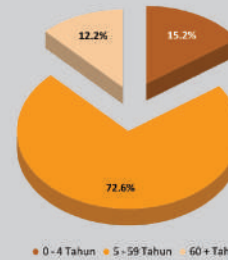


**0** FASILITAS KESEHATAN RUSAK

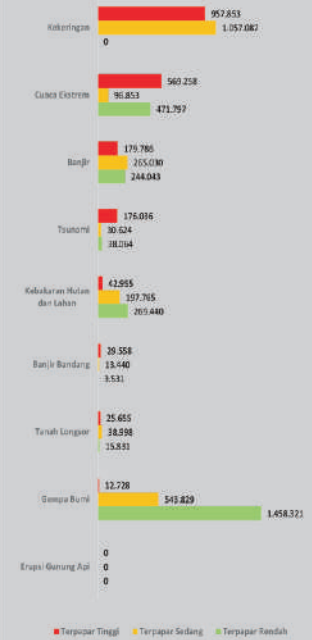
## PIRAMIDA PENDUDUK



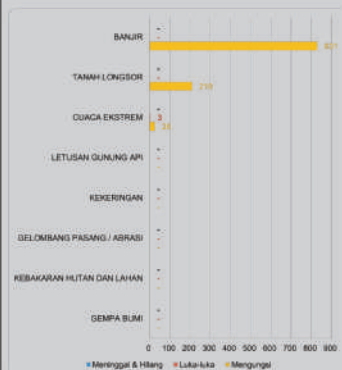
## PENDUDUK TERPAPAR BERDASAR UMUR



## PENDUDUK TERPAPAR BENCANA



## KORBAN MD, LUKA & MENGGUNSI

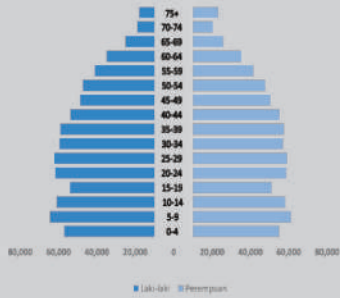


## JUMLAH KEJADIAN BENCANA

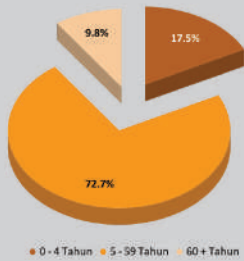




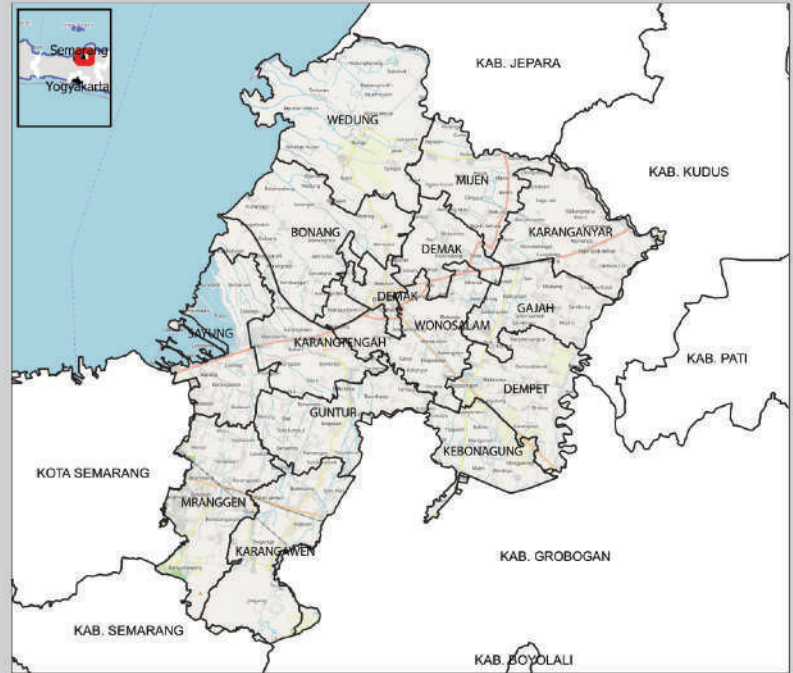
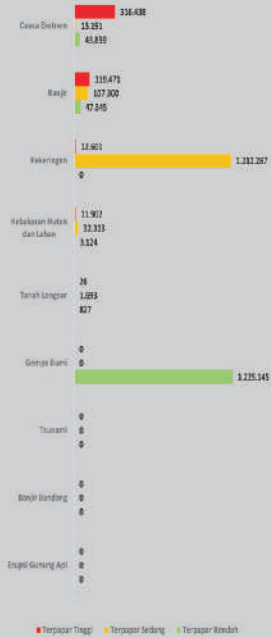
### PIRAMIDA PENDUDUK



### PENDUDUK TERPAPAR BERDASAR UMUR



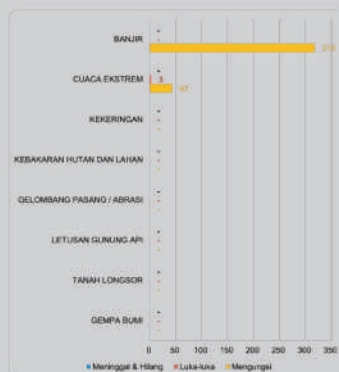
### PENDUDUK TERPAPAR BENCANA



### JUMLAH KEJADIAN BENCANA



### KORBAN MD, LUKA & MENGUNGSI



### TOTAL RUMAH RUSAK

**552** UNIT

### TOTAL FASILITAS RUSAK

**6** UNIT



**56** RUMAH RUSAK BERAT



**9** RUMAH RUSAK SEDANG



**487** RUMAH RUSAK RINGAN

### DAMPAK KERUSAKAN AKIBAT BENCANA DI DEMAK 2021



**0** FASILITAS KANTOR RUSAK



**0** FASILITAS JEMBATAN RUSAK



**1** FASILITAS PERIBADATAN RUSAK



**2** FASILITAS PERIBADATAN RUSAK



**3** FASILITAS KESEHATAN RUSAK



# PROFIL KEBENCANAAN DAERAH GROBOGAN



## TOTAL RUMAH RUSAK

**305** UNIT

## TOTAL FASILITAS RUSAK

**5** UNIT



**22** RUMAH RUSAK BERAT



**4** RUMAH RUSAK SEDANG



**279** RUMAH RUSAK RINGAN



**2** FASILITAS KANTOR RUSAK



**0** FASILITAS JEMBATAN RUSAK

**DAMPAK KERUSAKAN AKIBAT BENCANA DI GROBOGAN 2021**



**3** FASILITAS PENDOKOMAN RUSAK

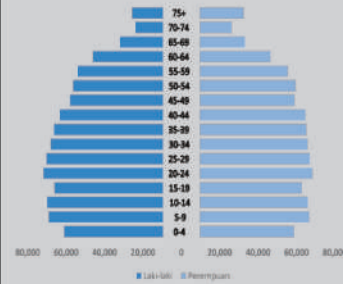


**0** FASILITAS PERAGBIAN RUSAK

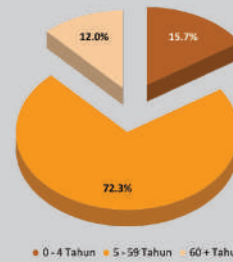


**0** FASILITAS KESEHATAN RUSAK

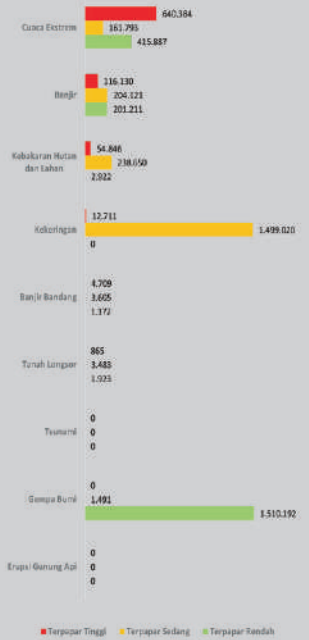
## PIRAMIDA PENDUDUK



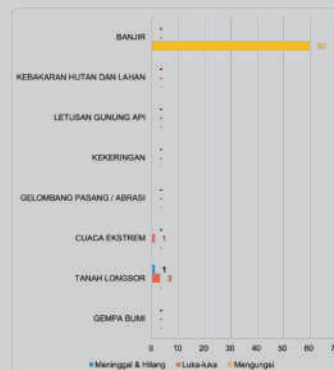
## PENDUDUK TERPAPAR BERDASAR UMUR



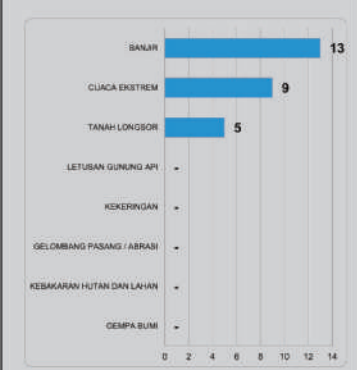
## PENDUDUK TERPAPAR BENCANA

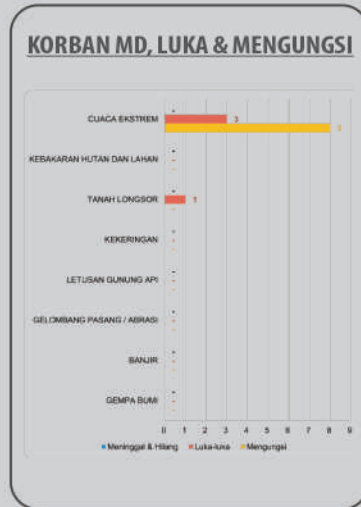
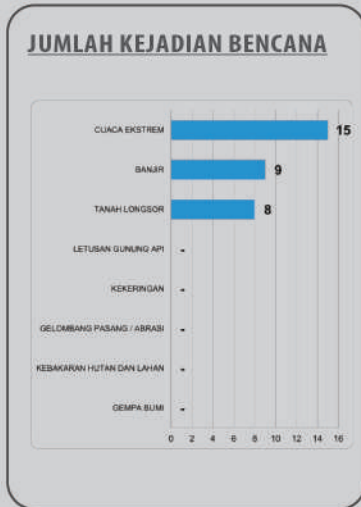
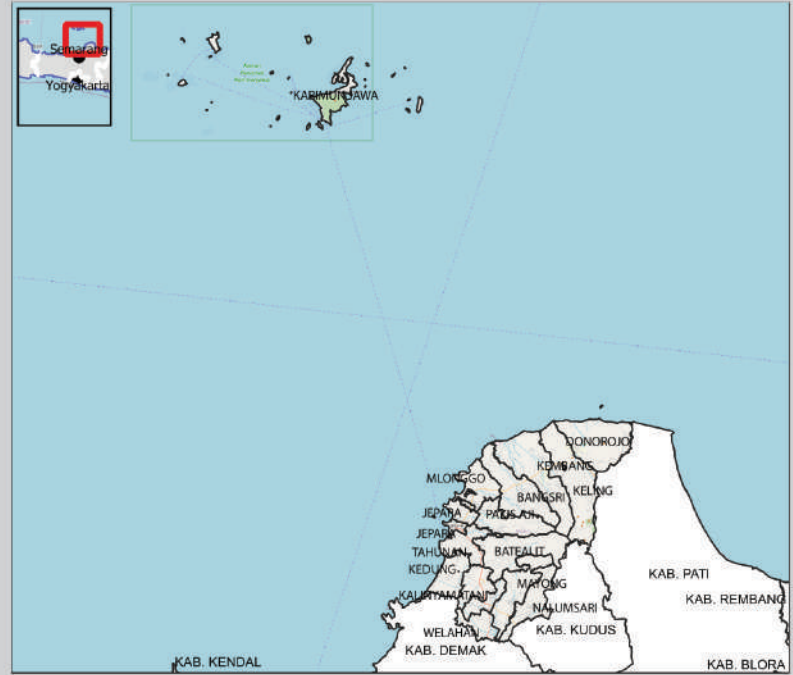
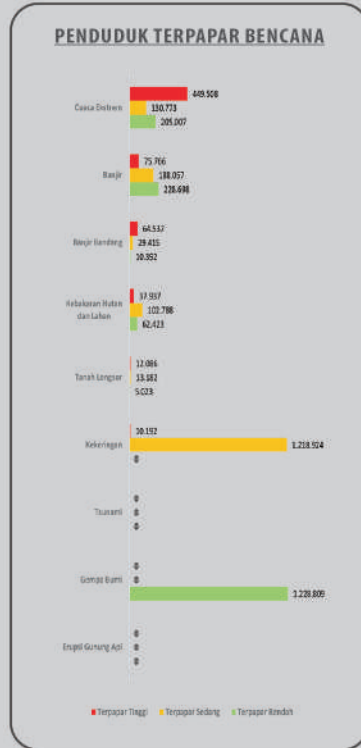
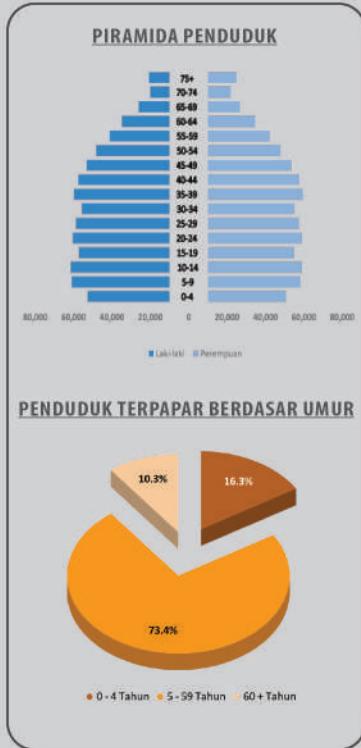


## KORBAN MD, LUKA & MENGUNGSI



## JUMLAH KEJADIAN BENCANA





### TOTAL RUMAH RUSAK

49 UNIT

### TOTAL FASILITAS RUSAK

0 UNIT



10 RUMAH RUSAK BERAT



18 RUMAH RUSAK SEDANG



21 RUMAH RUSAK RINGAN

### DAMPAK KERUSAKAN AKIBAT BENCANA DI JEPARA 2021



0 FASILITAS KANTOR RUSAK



0 FASILITAS JEMBATAN RUSAK



0 FASILITAS PERUMAHAN RUSAK



0 FASILITAS PERIBADATAN RUSAK



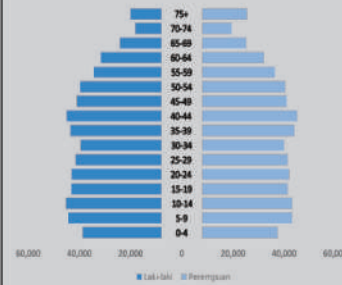
0 FASILITAS KESEHATAN RUSAK



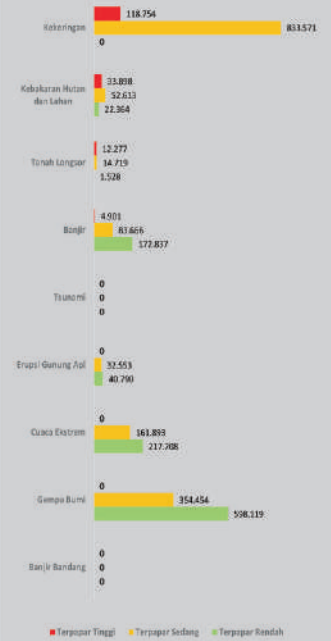
# PROFIL KEBENCANAAN DAERAH KARANGANYAR



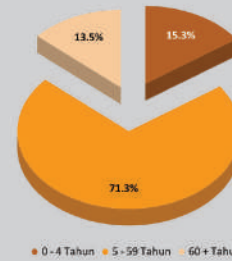
## PIRAMIDA PENDUDUK



## PENDUDUK TERPAPAR BENCANA



## PENDUDUK TERPAPAR BERDASAR UMUR



## TOTAL RUMAH RUSAK

**29** UNIT

## TOTAL FASILITAS RUSAK

**0** UNIT



**1** RUMAH RUSAK BERAT



**9** RUMAH RUSAK SEDANG



**19** RUMAH RUSAK RINGAN



**0** FASILITAS KANTOR RUSAK



**0** FASILITAS JEMBATAN RUSAK

## DAMPAK KERUSAKAN AKIBAT BENCANA DI KARANGANYAR 2021



**0** FASILITAS PENDIDIKAN RUSAK

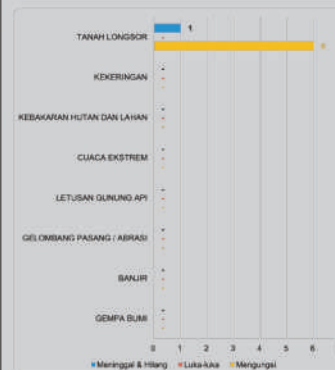


**0** FASILITAS PERIBADATAN RUSAK



**0** FASILITAS KESEHATAN RUSAK

## KORBAN MD, LUKA & MENGUNGSI



## JUMLAH KEJADIAN BENCANA

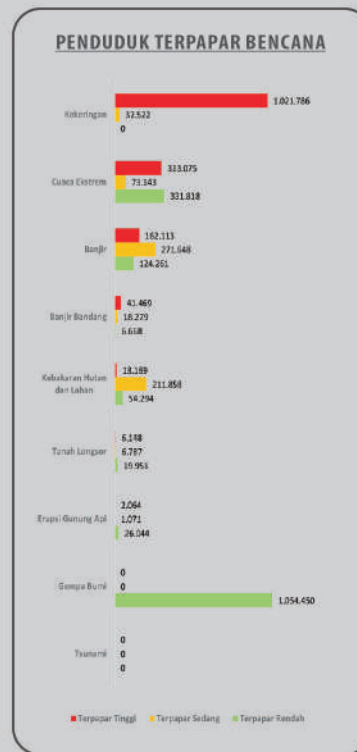
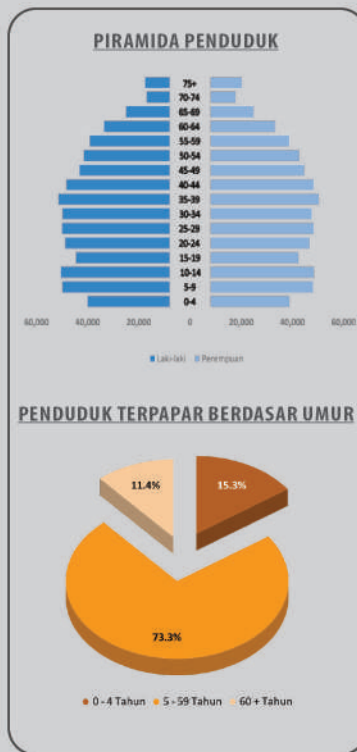
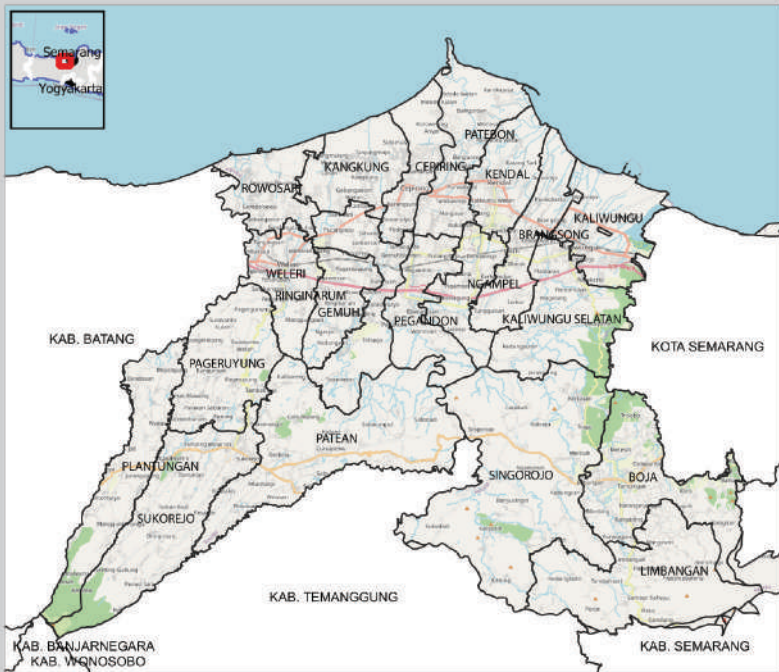








# PROFIL KEBENCANAAN DAERAH KENDAL



TOTAL RUMAH RUSAK  
**208** UNIT

TOTAL FASILITAS RUSAK  
**1** UNIT



**12** RUMAH RUSAK BERAT



**18** RUMAH RUSAK SEDANG



**178** RUMAH RUSAK RINGAN



**0** FASILITAS KANTOR RUSAK



**0** FASILITAS JEMBATAN RUSAK

**DAMPAK KERUSAKAN AKIBAT BENCANA DI KENDAL 2021**



**1** FASILITAS PENDIDIKAN RUSAK

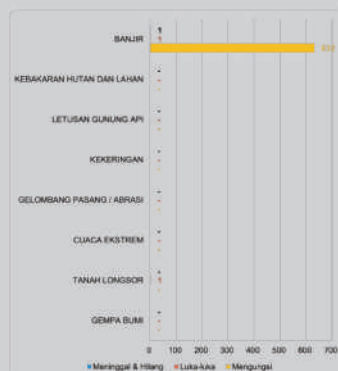


**0** FASILITAS PERIBADATAN RUSAK



**0** FASILITAS KESEHATAN RUSAK

### KORBAN MD, LUKA & MENGUNGSI



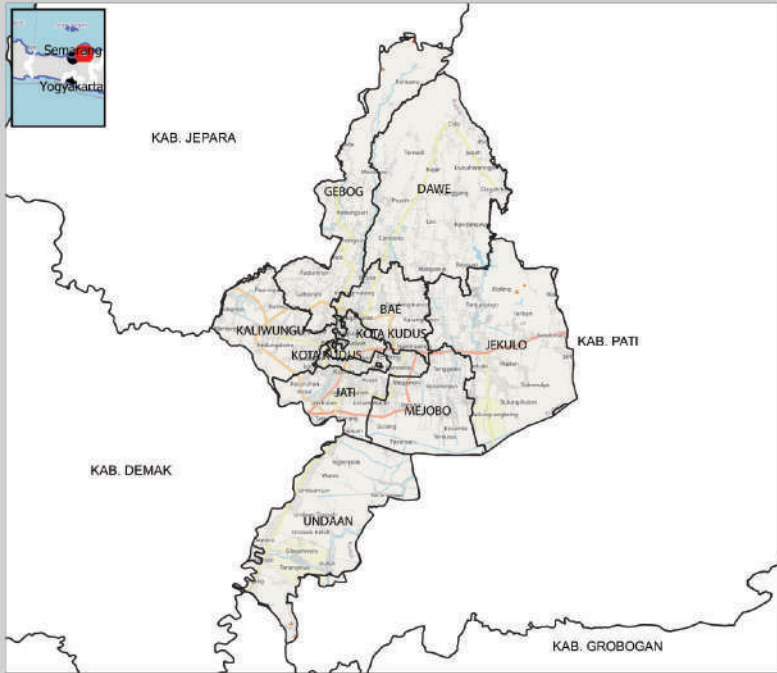
### JUMLAH KEJADIAN BENCANA







# PROFIL KEBENCANAAN DAERAH KUDUS



TOTAL RUMAH RUSAK

**184** UNIT

TOTAL FASILITAS RUSAK

**0** UNIT



**4** RUMAH RUSAK BERAT



**170** RUMAH RUSAK SEDANG



**10** RUMAH RUSAK RINGAN



**0** FASILITAS KANTOR RUSAK



**0** FASILITAS JEMBATAN RUSAK

**DAMPAK KERUSAKAN AKIBAT BENCANA DI KUDUS 2021**



**0** FASILITAS PERIBADAH RUSAK

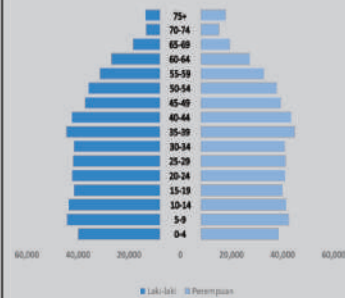


**0** FASILITAS PERBADATAN RUSAK

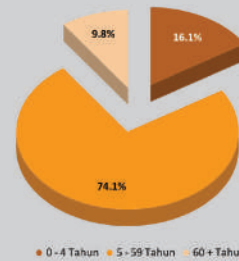


**0** FASILITAS KESEHATAN RUSAK

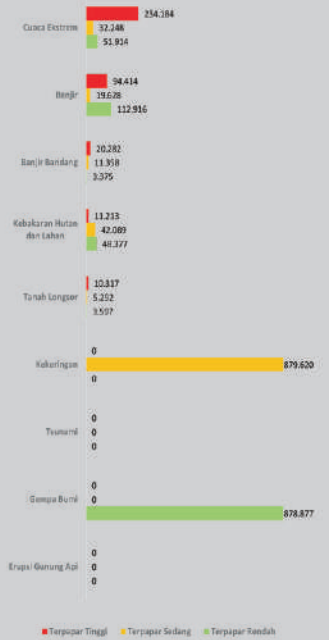
## PIRAMIDA PENDUK



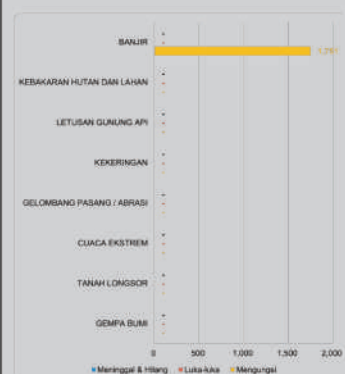
## PENDUK TERPAPAR BERDASAR UMUR



## PENDUK TERPAPAR BENCANA



## KORBAN MD, LUKA & MENGUNGSI



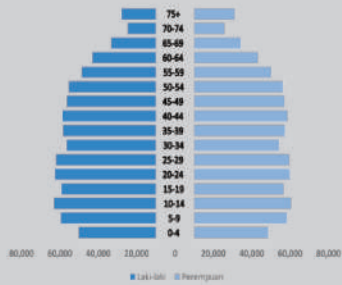
## JUMLAH KEJADIAN BENCANA



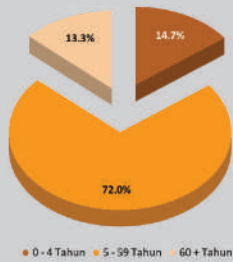
# PROFIL KEBENCANAAN DAERAH MAGELANG



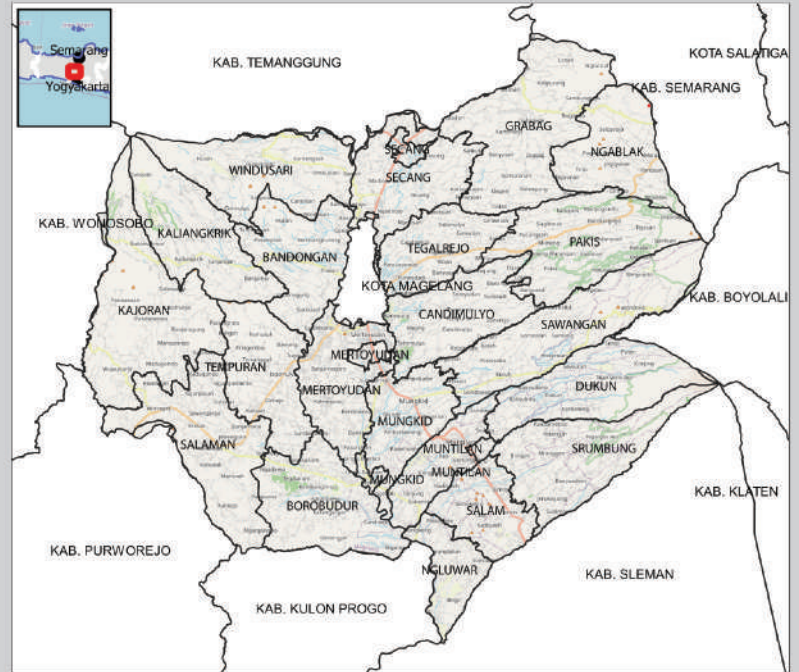
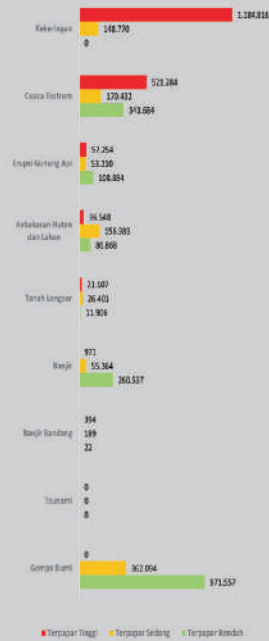
## PIRAMIDA PENDUDUK



## PENDUDUK TERPAKAR BERDASAR UMUR



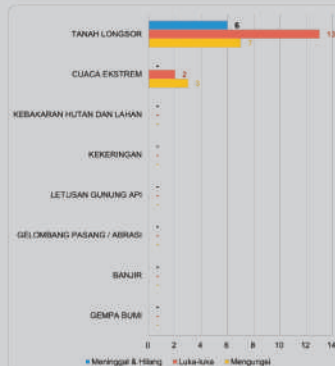
## PENDUDUK TERPAKAR BENCANA



## JUMLAH KEJADIAN BENCANA



## KORBAN MD, LUKA & MENGUNGSI



## TOTAL RUMAH RUSAK

**277** UNIT

## TOTAL FASILITAS RUSAK

**1** UNIT



**6** RUMAH RUSAK BERAT



**17** RUMAH RUSAK SEDANG



**254** RUMAH RUSAK RINGAN

## DAMPAK KERUSAKAN AKIBAT BENCANA DI MAGELANG 2021



**0** FASILITAS KANTOR RUSAK



**0** FASILITAS JEMBATAN RUSAK



**0** FASILITAS PERIBADATAN RUSAK



**1** FASILITAS PERIBADATAN RUSAK



**0** FASILITAS KESEHATAN RUSAK



# PROFIL KEBENCANAAN DAERAH

## PATI



### TOTAL RUMAH RUSAK

# 51 UNIT

### TOTAL FASILITAS RUSAK

# 0 UNIT



# 0

RUMAH RUSAK BERAT



# 3

RUMAH RUSAK SEDANG



# 48

RUMAH RUSAK RINGAN



# 0

FASILITAS KANTOR RUSAK



# 0

FASILITAS JEMBATAN RUSAK

### DAMPAK KERUSAKAN AKIBAT BENCANA DI PATI 2021



# 0

FASILITAS PENDIDIKAN RUSAK



# 0

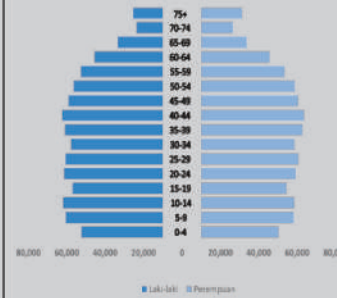
FASILITAS PERAGBIAN RUSAK



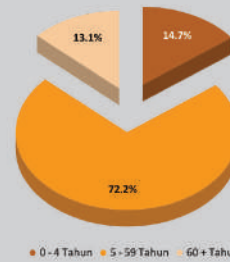
# 0

FASILITAS KESEHATAN RUSAK

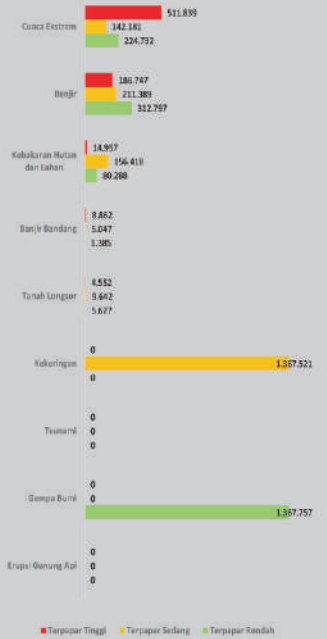
### PIRAMIDA PENDUK



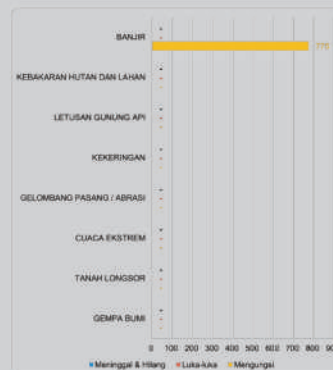
### PENDUK TERPAPAR BERDASAR UMUR



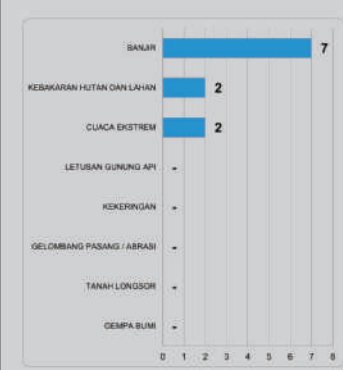
### PENDUK TERPAPAR BENCANA



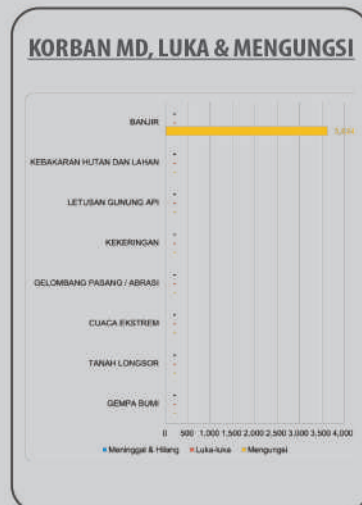
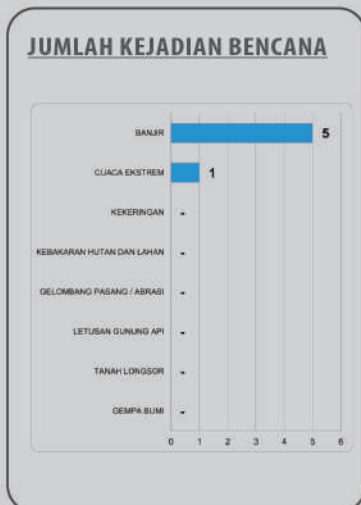
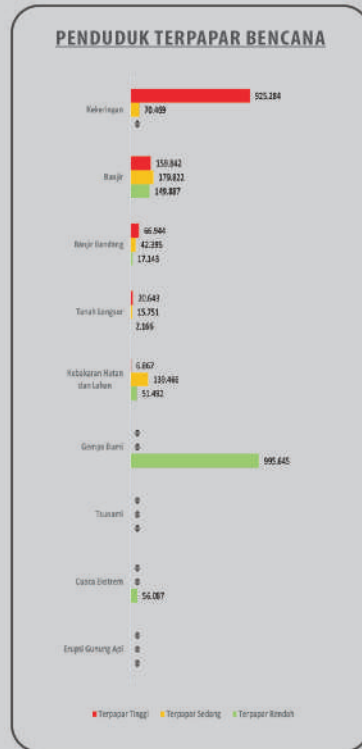
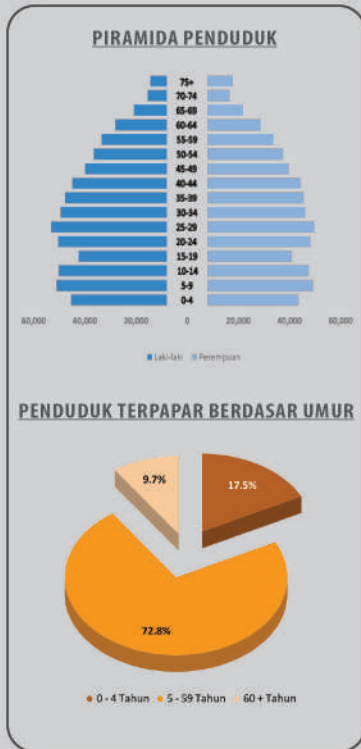
### KORBAN MD, LUKA & MENGUNGSI



### JUMLAH KEJADIAN BENCANA



# PROFIL KEBENCANAAN DAERAH PEKALONGAN



## TOTAL RUMAH RUSAK

**13** UNIT

## TOTAL FASILITAS RUSAK

**0** UNIT



**0** RUMAH RUSAK BERAT



**0** RUMAH RUSAK SEDANG



**13** RUMAH RUSAK RINGAN

## DAMPAK KERUSAKAN AKIBAT BENCANA DI PEKALONGAN 2021



**0** FASILITAS KANTOR RUSAK



**0** FASILITAS JEMBATAN RUSAK



**0** FASILITAS PERIBADATAN RUSAK



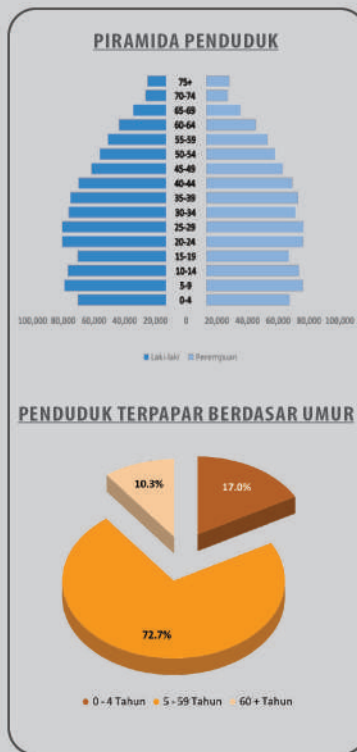
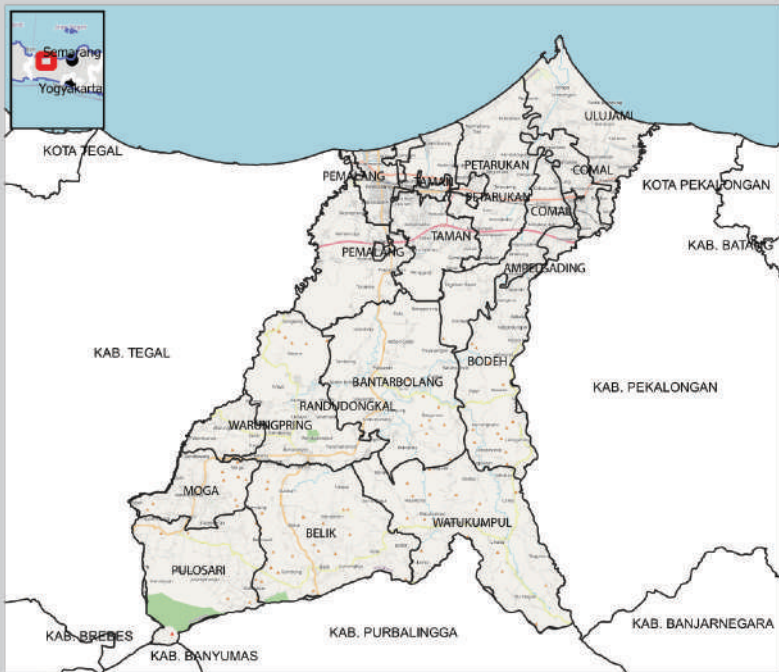
**0** FASILITAS PERIBADATAN RUSAK



**0** FASILITAS KESEHATAN RUSAK



# PROFIL KEBENCANAAN DAERAH PEMALANG



TOTAL RUMAH RUSAK  
**10** UNIT

TOTAL FASILITAS RUSAK  
**0** UNIT



**4** RUMAH RUSAK BERAT



**5** RUMAH RUSAK SEDANG



**1** RUMAH RUSAK RINGAN



**0** FASILITAS KANTOR RUSAK



**0** FASILITAS JEMBATAN RUSAK

**DAMPAK KERUSAKAN AKIBAT BENCANA DI PEMALANG 2021**



**0** FASILITAS PENDIDIKAN RUSAK

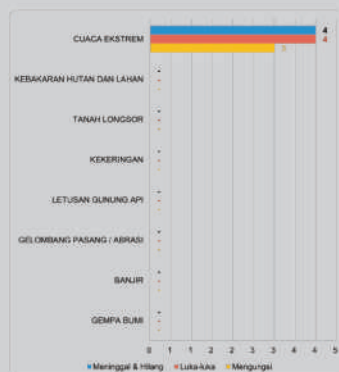


**0** FASILITAS PERBADAN RUSAK



**0** FASILITAS KESEHATAN RUSAK

### KORBAN MD, LUKA & MENGUNGSI



### JUMLAH KEJADIAN BENCANA

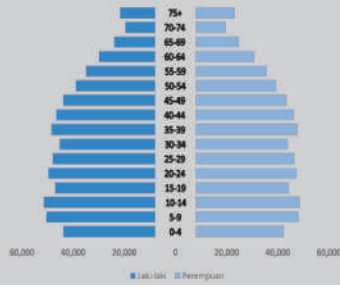




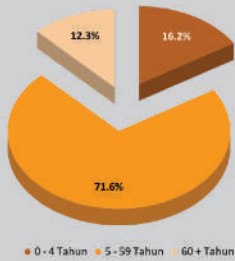
# PROFIL KEBENCANAAN DAERAH PURBALINGGA




## PIRAMIDA PENDUDUK



## PENDUDUK TERPAKAR BERDASAR UMUR



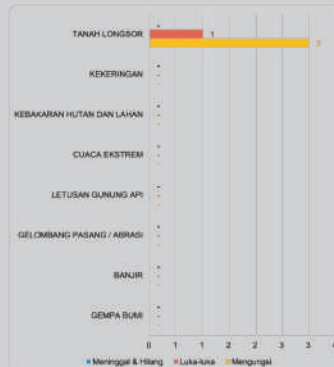
## PENDUDUK TERPAKAR BENCANA



## JUMLAH KEJADIAN BENCANA



## KORBAN MD, LUKA & MENGUNGSI



## TOTAL RUMAH RUSAK

**250** UNIT



**2** RUMAH RUSAK BERAT



**9** RUMAH RUSAK SEDANG



**239** RUMAH RUSAK RINGAN

## DAMPAK KERUSAKAN AKIBAT BENCANA DI PURBALINGGA 2021



**0** FASILITAS KANTOR RUSAK



**0** FASILITAS JEMBATAN RUSAK



**0** FASILITAS PENDIDIKAN RUSAK



**2** FASILITAS PERIBADATAN RUSAK



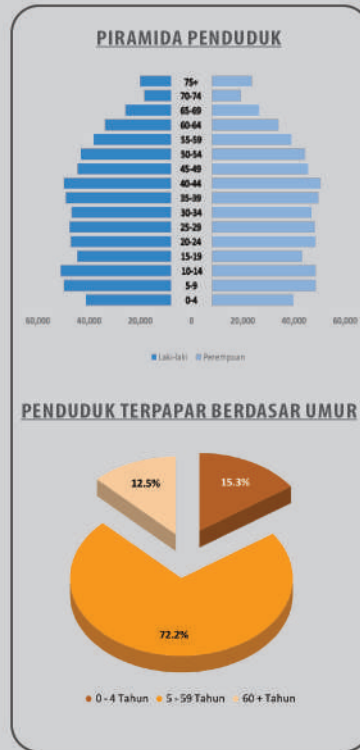
**0** FASILITAS KESEHATAN RUSAK







# PROFIL KEBENCANAAN DAERAH SEMARANG



## TOTAL RUMAH RUSAK

# 155 UNIT

## TOTAL FASILITAS RUSAK

# 1 UNIT



### 3 RUMAH RUSAK BERAT



### 76 RUMAH RUSAK SEDANG



### 76 RUMAH RUSAK RINGAN



### 0 FASILITAS KANTOR RUSAK



### 1 FASILITAS JEMBATAN RUSAK

## DAMPAK KERUSAKAN AKIBAT BENCANA DI SEMARANG 2021



### 0 FASILITAS PENDIDIKAN RUSAK

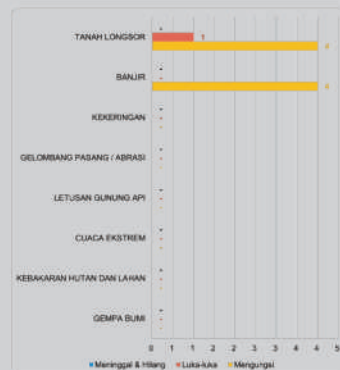


### 0 FASILITAS PERIBADATAN RUSAK

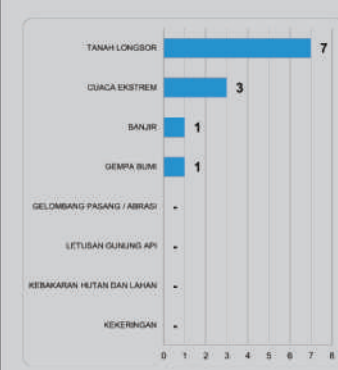


### 0 FASILITAS KESEHATAN RUSAK

## KORBAN MD, LUKA & MENGUNGSI

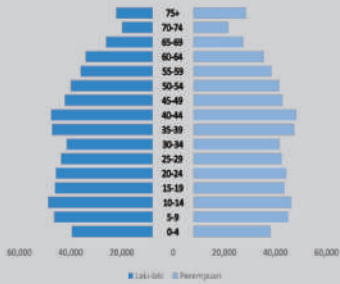


## JUMLAH KEJADIAN BENCANA

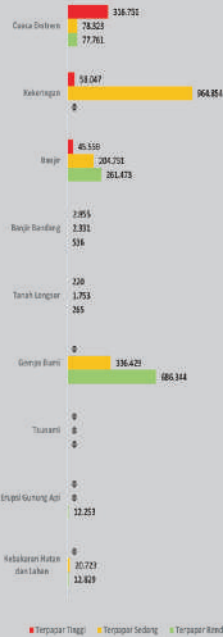




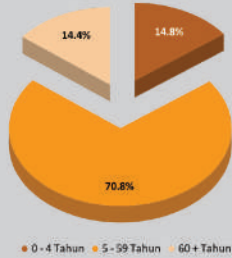
**PIRAMIDA PENDUK**



**PENDUK TERPAKAR BENCANA**



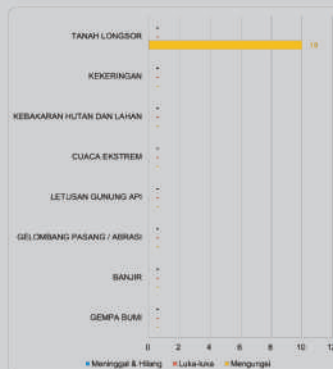
**PENDUK TERPAKAR BERDASAR UMUR**



**JUMLAH KEJADIAN BENCANA**



**KORBAN MD, LUKA & MENGUNGSI**



**TOTAL RUMAH RUSAK**

**33** UNIT

**TOTAL FASILITAS RUSAK**

**0** UNIT



**2** RUMAH RUSAK BERAT



**1** RUMAH RUSAK SEDANG



**30** RUMAH RUSAK RINGAN

**DAMPAK KERUSAKAN AKIBAT BENCANA DI SRAGEN 2021**



**0** FASILITAS KANTOR RUSAK



**0** FASILITAS JEMBATAN RUSAK



**0** FASILITAS PERIBADATAN RUSAK



**0** FASILITAS PERIBADATAN RUSAK

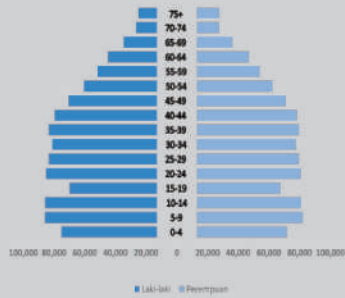


**0** FASILITAS KESEHATAN RUSAK

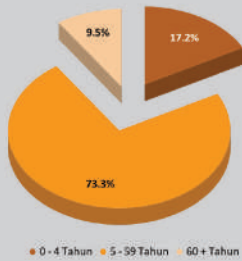




**PIRAMIDA PENDUDUK**



**PENDUDUK TERPAPAR BERDASAR UMUR**



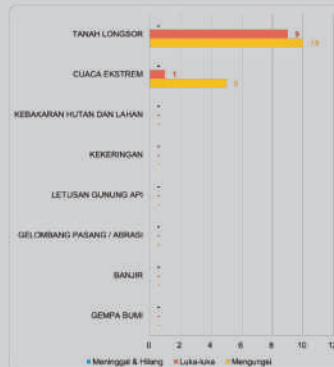
**PENDUDUK TERPAPAR BENCANA**



**JUMLAH KEJADIAN BENCANA**



**KORBAN MD, LUKA & MENGUNGSI**



**TOTAL RUMAH RUSAK**

**565** UNIT

**TOTAL FASILITAS RUSAK**

**2** UNIT



**85** RUMAH RUSAK BERAT



**101** RUMAH RUSAK SEDANG



**379** RUMAH RUSAK RINGAN

**DAMPAK KERUSAKAN AKIBAT BENCANA DI TEGAL 2021**



**0** FASILITAS KANTOR RUSAK



**0** FASILITAS JEMBATAN RUSAK



**0** FASILITAS PENDIDIKAN RUSAK



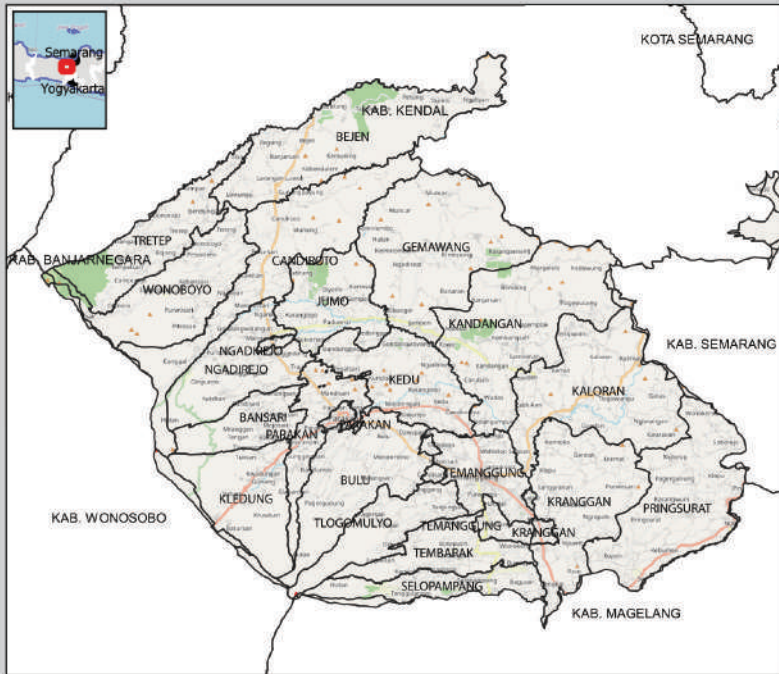
**2** FASILITAS PERIBADATAN RUSAK



**0** FASILITAS KESEHATAN RUSAK



# PROFIL KEBENCANAAN DAERAH TEMANGGUNG



## TOTAL RUMAH RUSAK

**51** UNIT



**9** RUMAH RUSAK BERAT



**12** RUMAH RUSAK SEDANG



**30** RUMAH RUSAK RINGAN



**0** FASILITAS KANTOR RUSAK



**0** FASILITAS JEMBATAN RUSAK

**DAMPAK KERUSAKAN AKIBAT BENCANA DI TEMANGGUNG 2021**



**6** FASILITAS PENDIDIKAN RUSAK

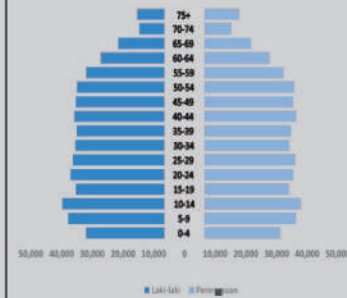


**2** FASILITAS PERIBADATAN RUSAK

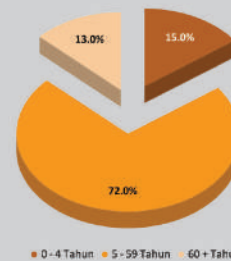


**0** FASILITAS KESEHATAN RUSAK

## PIRAMIDA PENDUDUK



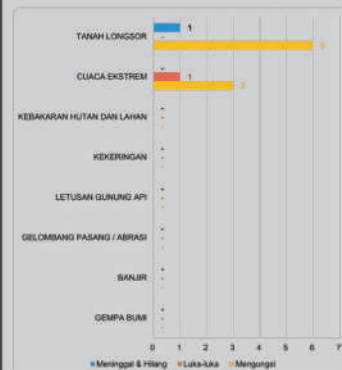
## PENDUDUK TERPAPAR BERDASAR UMUR



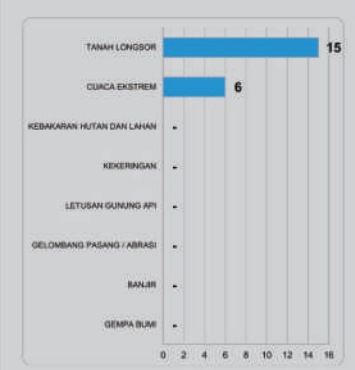
## PENDUDUK TERPAPAR BENCANA



## KORBAN MD, LUKA & MENGGUSI

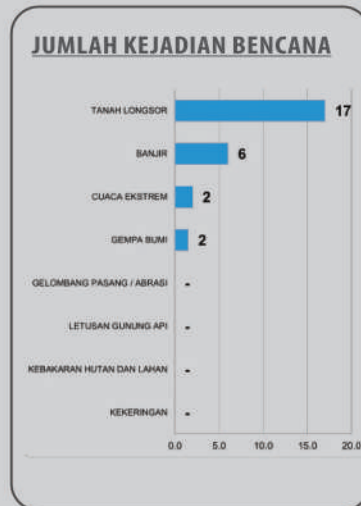
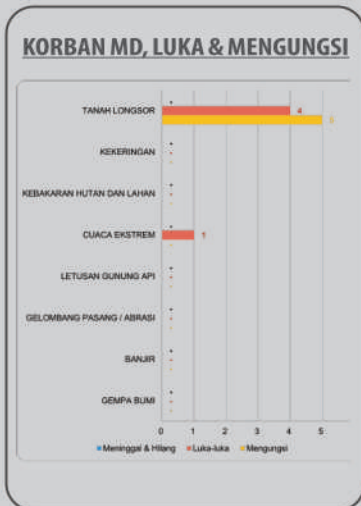
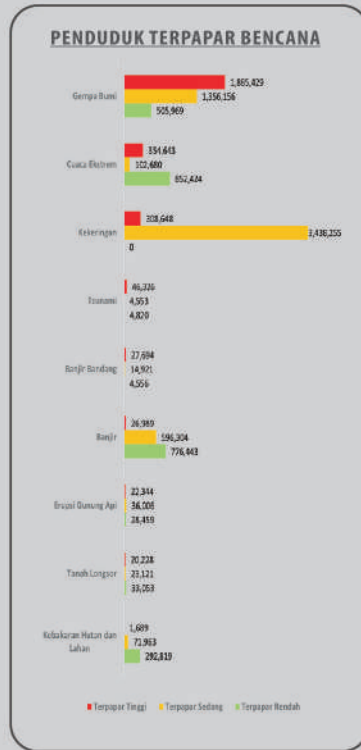
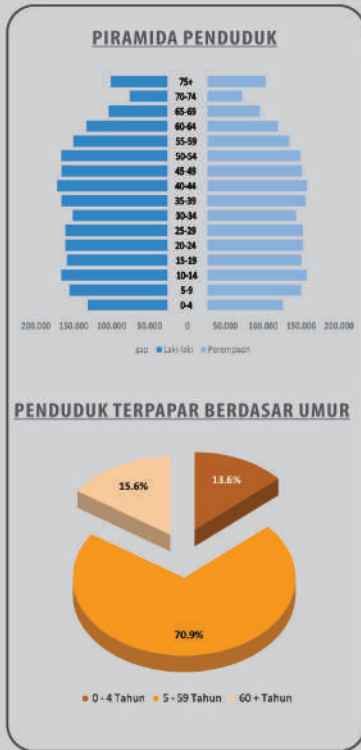


## JUMLAH KEJADIAN BENCANA





# PROFIL KEBENCANAAN DAERAH PROVINSI DI YOGYAKARTA



TOTAL RUMAH RUSAK  
**42** UNIT

TOTAL FASILITAS RUSAK  
**4** UNIT



**2** RUMAH RUSAK BERAT



**5** RUMAH RUSAK SEDANG



**35** RUMAH RUSAK RINGAN



**0** FASILITAS KANTOR RUSAK



**4** FASILITAS JEMBATAN RUSAK

**DAMPAK KERUSAKAN AKIBAT BENCANA DI PROVINSI DI YOGYAKARTA 2021**



**0** FASILITAS PENDIDIKAN RUSAK



**0** FASILITAS PERIBADATAN RUSAK



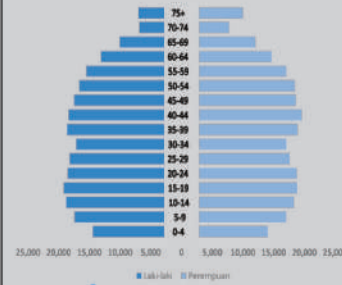
**0** FASILITAS KESEHATAN RUSAK



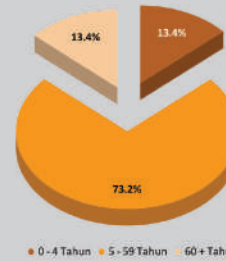
# PROFIL KEBENCANAAN DAERAH KOTA YOGYAKARTA



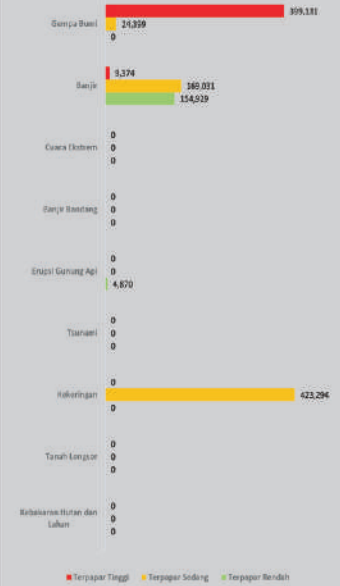
## PIRAMIDA PENDUK



## PENDUK TERPAPAR BERDASAR UMUR



## PENDUK TERPAPAR BENCANA



## TOTAL RUMAH RUSAK

**1** UNIT

## TOTAL FASILITAS RUSAK

**0** UNIT



**0** RUMAH RUSAK BERAT



**1** RUMAH RUSAK SEDANG



**0** RUMAH RUSAK RINGAN

## DAMPAK KERUSAKAN AKIBAT BENCANA DI KOTA YOGYAKARTA 2021



**0** FASILITAS KANTOR RUSAK



**0** FASILITAS JEMBRAN RUSAK



**0** FASILITAS PENDIDIKAN RUSAK



**0** FASILITAS PERIBADATAN RUSAK

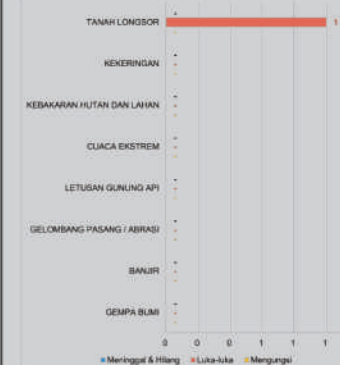


**0** FASILITAS KESEHATAN RUSAK

## JUMLAH KEJADIAN BENCANA



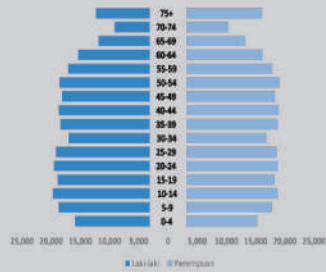
## KORBAN MD, LUKA & MENGUNGSI



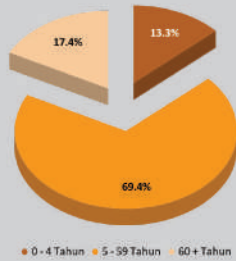
# PROFIL KEBENCANAAN DAERAH KULONPROGO



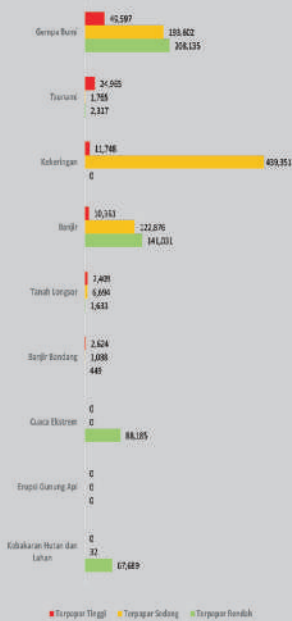
## PIRAMIDA PENDUDUK



## PENDUDUK TERPAPAR BERDASAR UMUR



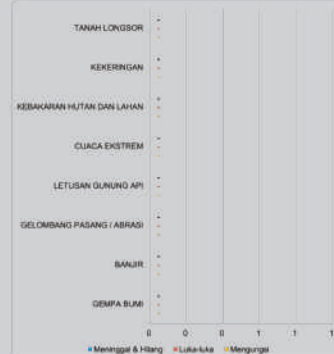
## PENDUDUK TERPAPAR BENCANA



## JUMLAH KEJADIAN BENCANA



## KORBAN MD, LUKA & MENGUNGSI



## TOTAL RUMAH RUSAK

10 UNIT



0 RUMAH RUSAK BERAT



1 RUMAH RUSAK SEDANG



9 RUMAH RUSAK RINGAN

## TOTAL FASILITAS RUSAK

0 UNIT



0 FASILITAS KANTOR RUSAK



0 FASILITAS JEMBATAN RUSAK

## DAMPAK KERUSAKAN AKIBAT BENCANA DI KULONPROGO 2021



0 FASILITAS PERIBADATAN RUSAK



0 FASILITAS KESKIHATAN RUSAK

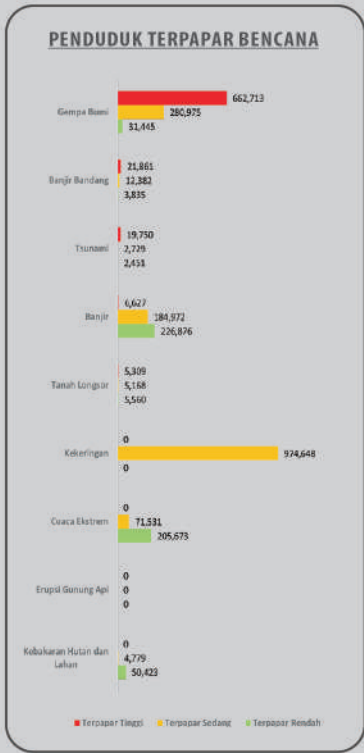
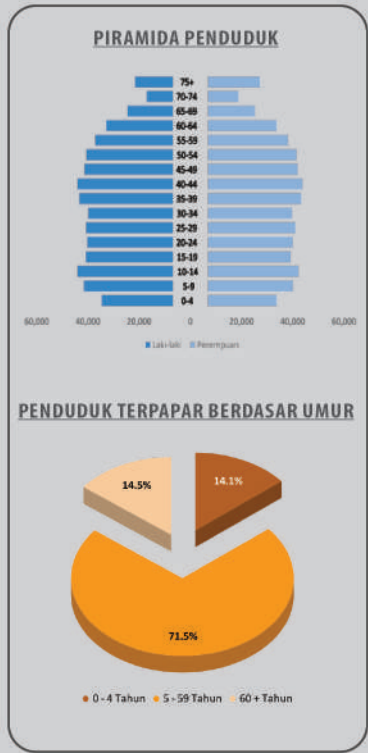


0 FASILITAS RUSAK



# PROFIL KEBENCANAAN DAERAH

## BANTUL



TOTAL RUMAH RUSAK  
**12** UNIT

TOTAL FASILITAS RUSAK  
**0** UNIT



**2** RUMAH RUSAK BERAT



**1** RUMAH RUSAK SEDANG



**9** RUMAH RUSAK RINGAN



**0** FASILITAS KANTOR RUSAK



**0** FASILITAS JEMBATAN RUSAK

**DAMPAK KERUSAKAN AKIBAT BENCANA DI BANTUL 2021**



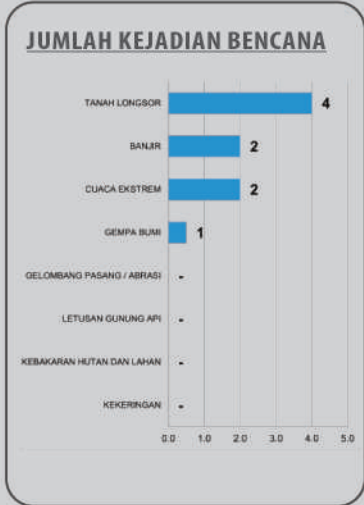
**0** FASILITAS PENDIDIKAN RUSAK



**0** FASILITAS PERIBADATAN RUSAK



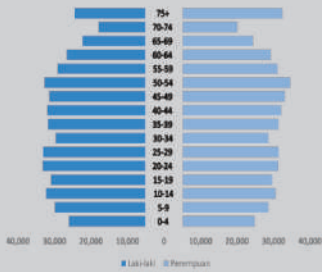
**0** FASILITAS KESEHATAN RUSAK



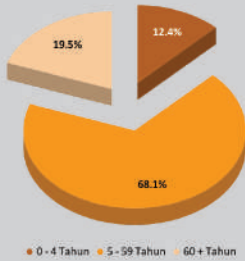
# PROFIL KEBENCANAAN DAERAH GUNUNG KIDUL



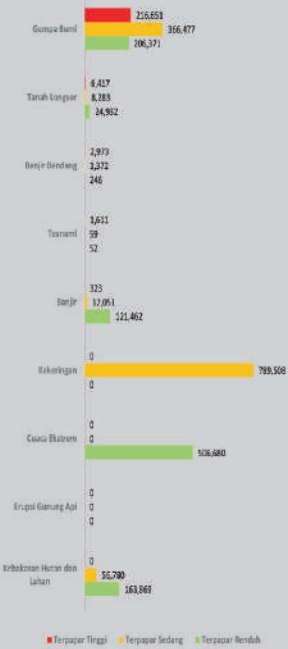
## PIRAMIDA PENDUDUK



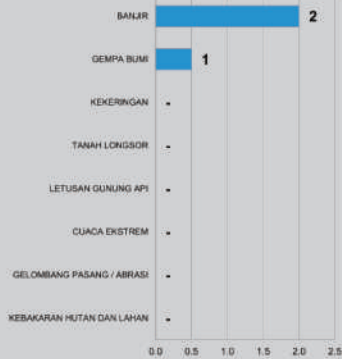
## PENDUDUK TERPAPAR BERDASAR UMUR




## PENDUDUK TERPAPAR BENCANA



## JUMLAH KEJADIAN BENCANA



## KORBAN MD, LUKA & MENGUNGSI



## TOTAL RUMAH RUSAK

14 UNIT

## TOTAL FASILITAS RUSAK

1 UNIT



0 RUMAH RUSAK BERAT



0 RUMAH RUSAK SEDANG



14 RUMAH RUSAK RINGAN

## DAMPAK KERUSAKAN AKIBAT BENCANA DI GUNUNG KIDUL 2021



0 FASILITAS KANTOR RUSAK



1 FASILITAS JEMBATAN RUSAK



0 FASILITAS PERIBADATAN RUSAK



0 FASILITAS PERIBADATAN RUSAK

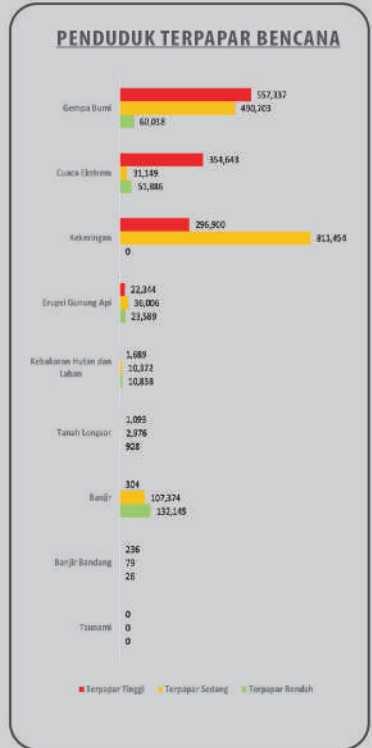
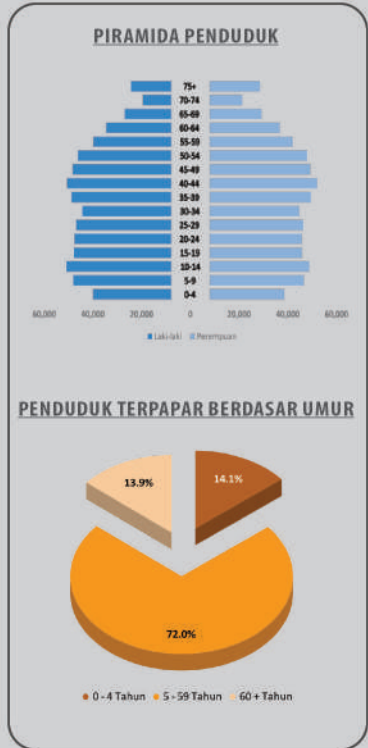
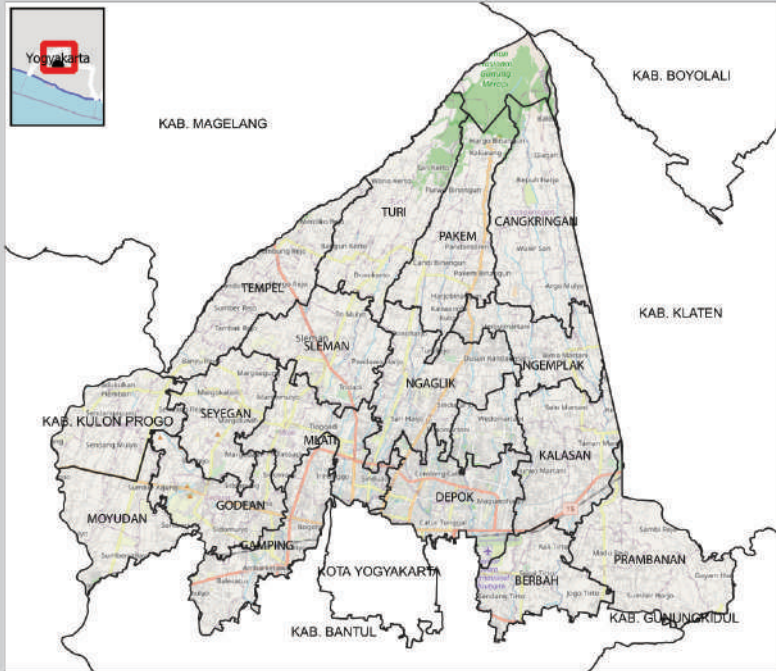


0 FASILITAS KESEHATAN RUSAK



# PROFIL KEBENCANAAN DAERAH

## SLEMAN



### TOTAL RUMAH RUSAK

# 5 UNIT

### TOTAL FASILITAS RUSAK

# 3 UNIT



# 0

### RUMAH RUSAK BERAT



# 2

### RUMAH RUSAK SEDANG



# 3

### RUMAH RUSAK RINGAN



# 0

### FASILITAS KANTOR RUSAK



# 4

### FASILITAS JEMBATAN RUSAK

## DAMPAK KERUSAKAN AKIBAT BENCANA DI SLEMAN 2021



# 0

### FASILITAS PENDIDIKAN RUSAK



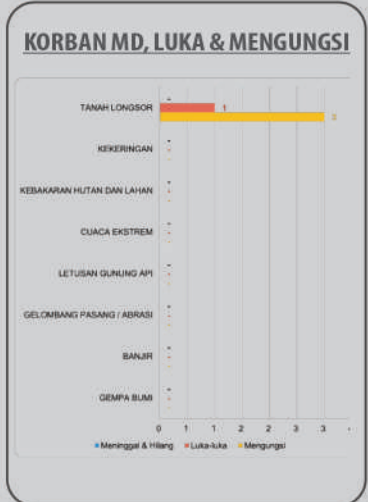
# 0

### FASILITAS PERIBADATAN RUSAK

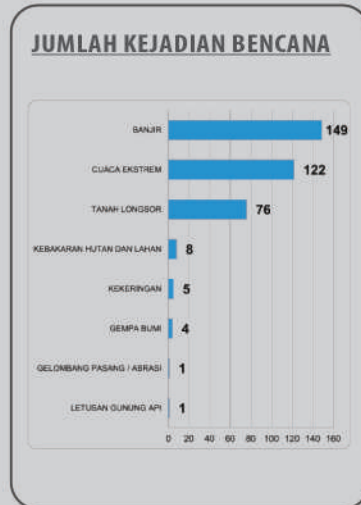
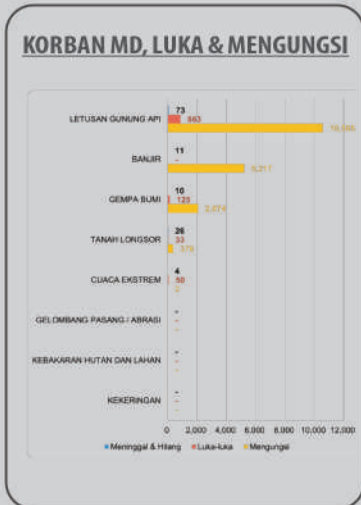
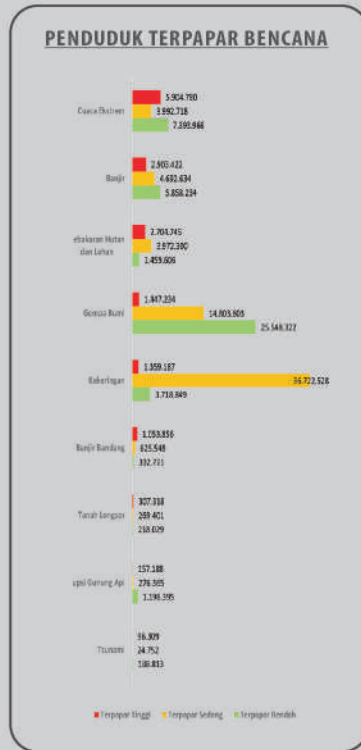
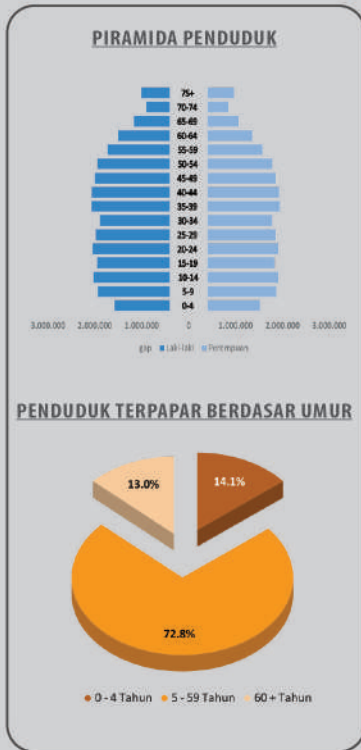


# 0

### FASILITAS KESEHATAN RUSAK



# PROFIL KEBENCANAAN DAERAH PROVINSI JAWA TIMUR



TOTAL RUMAH RUSAK

## 22.043

UNIT

TOTAL FASILITAS RUSAK

## 618

UNIT

**3.734** RUMAH RUSAK BERAT

**6.416** RUMAH RUSAK SEDANG

**11.893** RUMAH RUSAK RINGAN

**69** FASILITAS KANTOR RUSAK

**23** FASILITAS JEMBATAN RUSAK

**DAMPAK KERUSAKAN AKIBAT BENCANA DI SLEMAN 2021**

**217** FASILITAS PENDIDIKAN RUSAK

**277** FASILITAS PERIBADATAN RUSAK

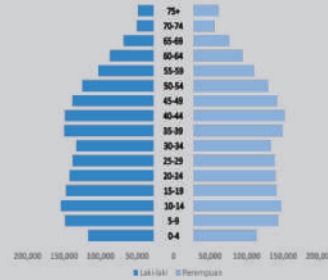
**32** FASILITAS KESEHATAN RUSAK



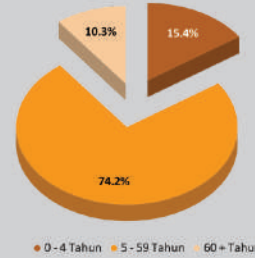
# PROFIL KEBENCANAAN DAERAH KOTA SURABAYA



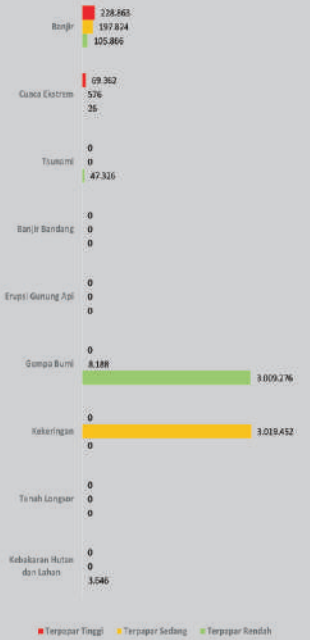
## PIRAMIDA PENDUK



## PENDUK TERPAPAR BERDASAR UMUR



## PENDUK TERPAPAR BENCANA



## TOTAL RUMAH RUSAK

0 UNIT

## TOTAL FASILITAS RUSAK

0 UNIT



0 RUMAH RUSAK BERAT



0 RUMAH RUSAK SEDANG



0 RUMAH RUSAK RINGAN

## DAMPAK KERUSAKAN AKIBAT BENCANA DI KOTA SURABAYA 2021



0 FASILITAS KANTOR RUSAK



0 FASILITAS JEMBATAN RUSAK



0 FASILITAS PERIBADAH RUSAK



0 FASILITAS PERIBADAH RUSAK




0 FASILITAS KESEHATAN RUSAK

## JUMLAH KEJADIAN BENCANA

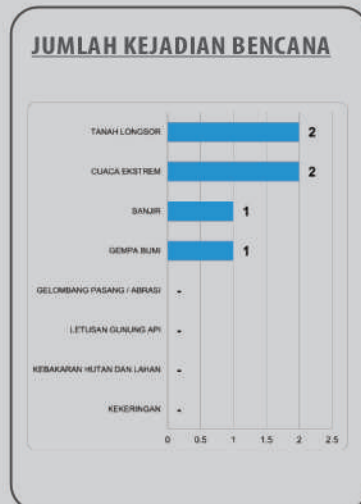
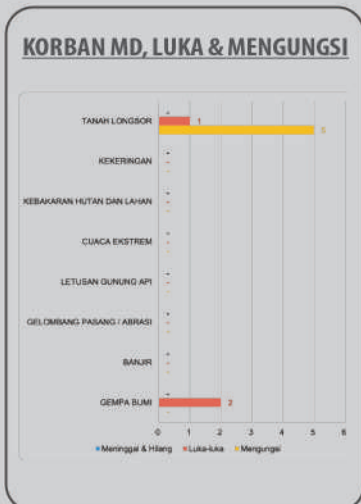
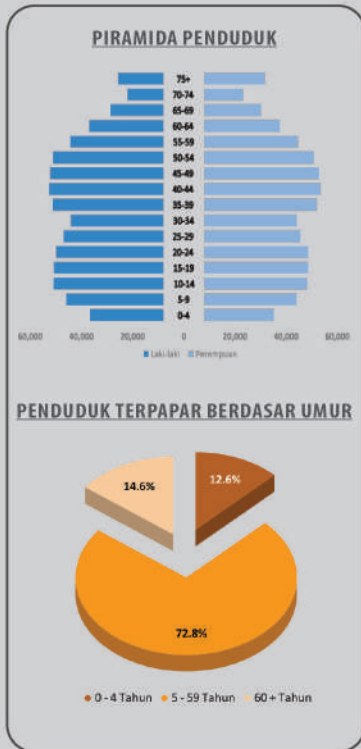


## KORBAN MD, LUKA & MENGUNSI





# PROFIL KEBENCANAAN DAERAH TULUNGAGUNG



TOTAL RUMAH RUSAK  
**237** UNIT

TOTAL FASILITAS RUSAK  
**9** UNIT



**7** RUMAH RUSAK BERAT



**19** RUMAH RUSAK SEDANG



**211** RUMAH RUSAK RINGAN



**3** FASILITAS KANTOR RUSAK



**1** FASILITAS JEMBATAN RUSAK

**DAMPAK KERUSAKAN AKIBAT BENCANA DI TULUNGAGUNG 2021**



**1** FASILITAS PERIBADATAN RUSAK



**4** FASILITAS KESKIHATAN RUSAK



**0** FASILITAS KESKIHATAN RUSAK

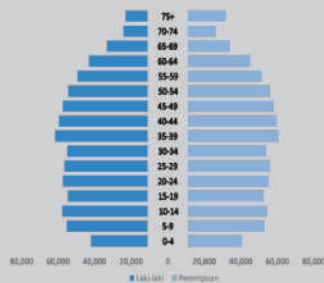


# PROFIL KEBENCANAAN DAERAH

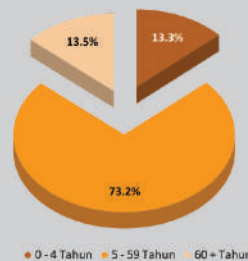
## TUBAN



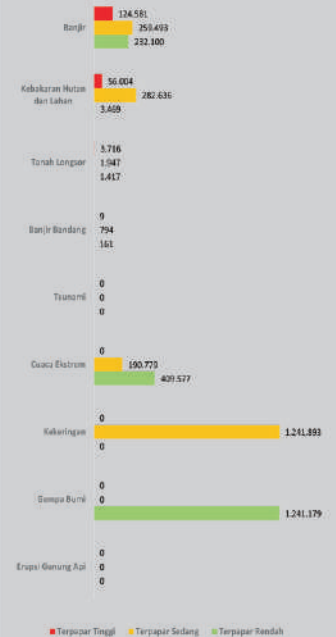
### PIRAMIDA PENDUDUK



### PENDUDUK TERPAPAR BERDASAR UMUR



### PENDUDUK TERPAPAR BENCANA



### TOTAL RUMAH RUSAK

**53** UNIT

### TOTAL FASILITAS RUSAK

**1** UNIT



**7** RUMAH RUSAK BERAT



**5** RUMAH RUSAK SEDANG



**41** RUMAH RUSAK RINGAN



**0** FASILITAS KANTOR RUSAK



**0** FASILITAS JEMBATAN RUSAK

### DAMPAK KERUSAKAN AKIBAT BENCANA DI TUBAN 2021



**1** FASILITAS PENDIDIKAN RUSAK



**0** FASILITAS PERIBADATAN RUSAK

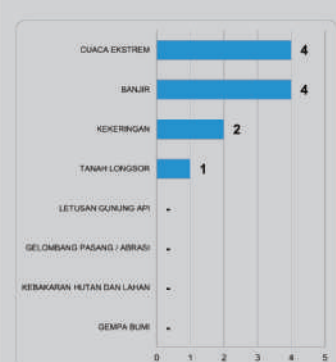


**0** FASILITAS KESEHATAN RUSAK

### KORBAN MD, LUKA & MENGUNSI

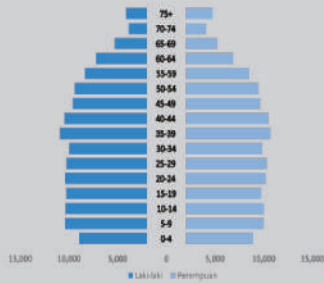


### JUMLAH KEJADIAN BENCANA

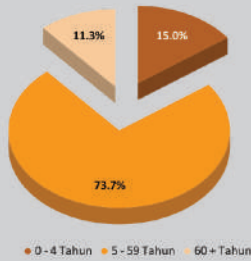




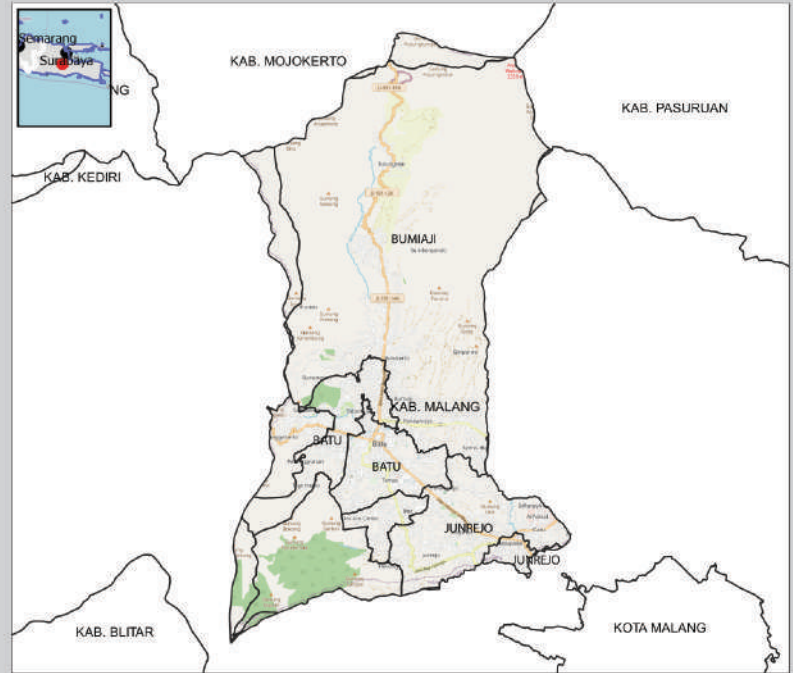

**PIRAMIDA PENDUDUK**



**PENDUDUK TERPAKAR BERDASAR UMUR**



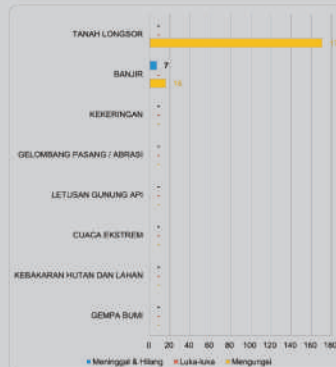
**PENDUDUK TERPAKAR BENCANA**



**JUMLAH KEJADIAN BENCANA**



**KORBAN MD, LUKA & MENGGUNGI**



**TOTAL RUMAH RUSAK**

**46** UNIT

**TOTAL FASILITAS RUSAK**

**5** UNIT



**14** RUMAH RUSAK BERAT



**9** RUMAH RUSAK SEDANG



**23** RUMAH RUSAK RINGAN

**DAMPAK KERUSAKAN AKIBAT BENCANA DI KOTA BATU 2021**



**1** FASILITAS KANTOR RUSAK



**0** FASILITAS JEMBATAN RUSAK



**4** FASILITAS PERIBADATAN RUSAK



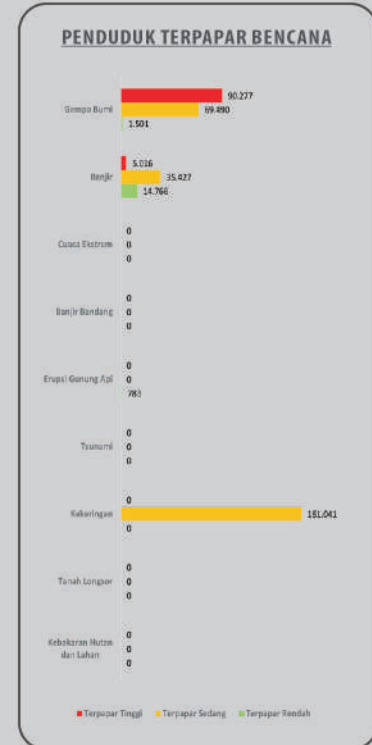
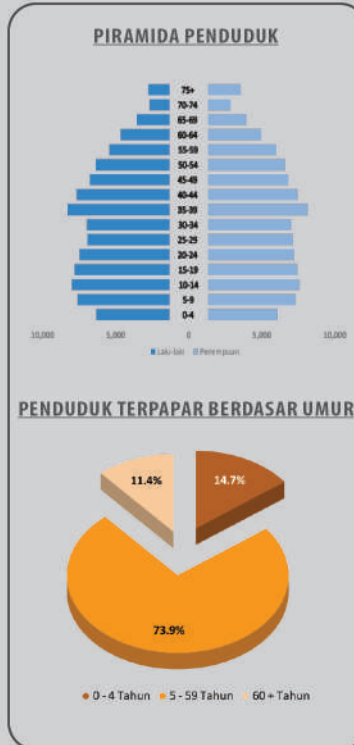
**0** FASILITAS PERIBADATAN RUSAK



**0** FASILITAS KESEHATAN RUSAK



# PROFIL KEBENCANAAN DAERAH KOTA BLITAR

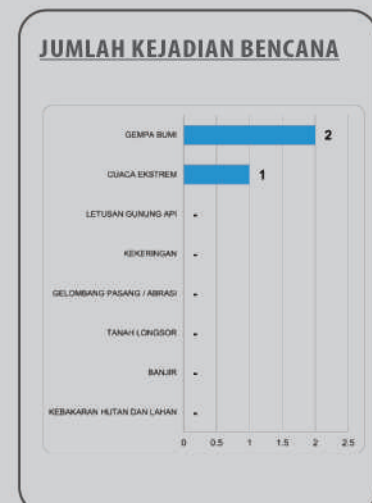


TOTAL RUMAH RUSAK  
**56** UNIT

TOTAL FASILITAS RUSAK  
**16** UNIT


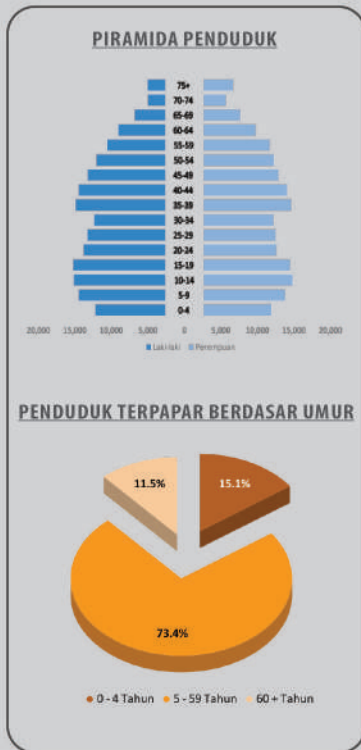
<b>2</b> RUMAH RUSAK BERAT	<b>18</b> RUMAH RUSAK SEDANG	<b>36</b> RUMAH RUSAK RINGAN
<b>2</b> FASILITAS KANTOR RUSAK	<b>4</b> FASILITAS JEMBATAN RUSAK	<b>0</b> FASILITAS JEMBATAN RUSAK
<b>7</b> FASILITAS PENDIDIKAN RUSAK	<b>4</b> FASILITAS PERAGBIAN RUSAK	<b>3</b> FASILITAS KESEHATAN RUSAK

**DAMPAK KERUSAKAN AKIBAT BENCANA DI KOTA BLITAR 2021**





# KOTA KEDIRI



TOTAL RUMAH RUSAK

**1** UNIT

TOTAL FASILITAS RUSAK

**3** UNIT



**1** RUMAH RUSAK BERAT



**0** RUMAH RUSAK SEDANG



**0** RUMAH RUSAK RINGAN

**DAMPAK KERUSAKAN AKIBAT BENCANA DI KOTA KEDIRI 2021**



**0** FASILITAS KANTOR RUSAK



**0** FASILITAS JEMBATAN RUSAK



**3** FASILITAS PERIBADATAN RUSAK



**0** FASILITAS PERIBADATAN RUSAK



**0** FASILITAS KESEHATAN RUSAK



# PROFIL KEBENCANAAN DAERAH KOTA MALANG



TOTAL RUMAH RUSAK  
**300** UNIT

TOTAL FASILITAS RUSAK  
**3** UNIT



**51** RUMAH RUSAK BERAT



**70** RUMAH RUSAK SEDANG



**179** RUMAH RUSAK RINGAN



**1** FASILITAS KANTOR RUSAK



**0** FASILITAS JEMBATAN RUSAK

**DAMPAK KERUSAKAN AKIBAT BENCANA DI KOTA MALANG 2021**



**0** FASILITAS PENDOKAN RUSAK

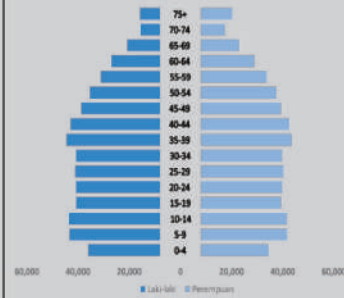


**2** FASILITAS PERIBADATAN RUSAK

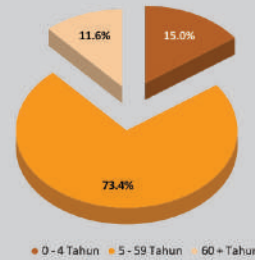


**0** FASILITAS KESEHATAN RUSAK

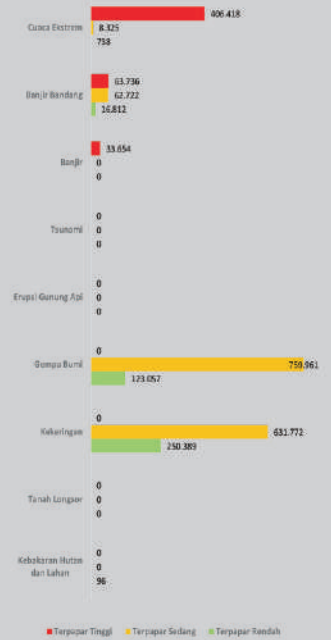
## PIRAMIDA PENDUDUK



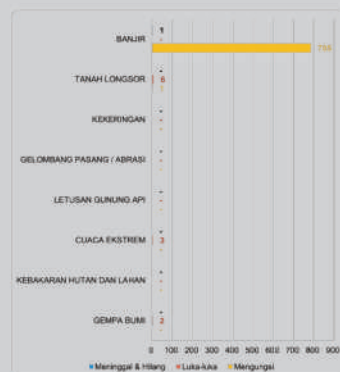
## PENDUDUK TERPAPAR BERDASAR UMUR



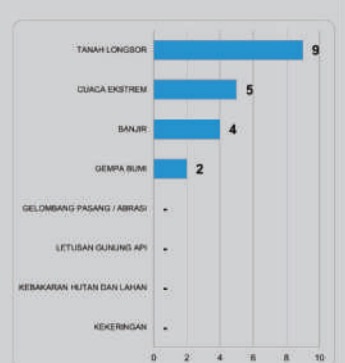
## PENDUDUK TERPAPAR BENCANA



## KORBAN MD, LUKA & MENGUNGSI



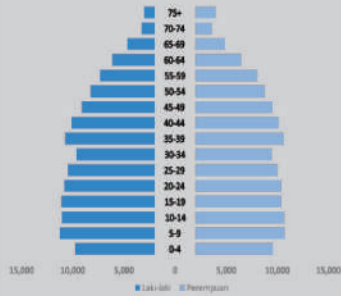
## JUMLAH KEJADIAN BENCANA



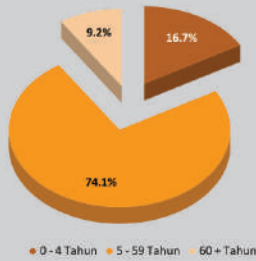
# PROFIL KEBENCANAAN DAERAH KOTA PASURUAN



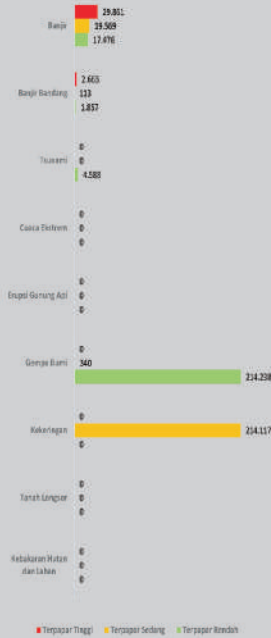
## PIRAMIDA PENDUDUK



## PENDUDUK TERPAPAR BERDASAR UMUR



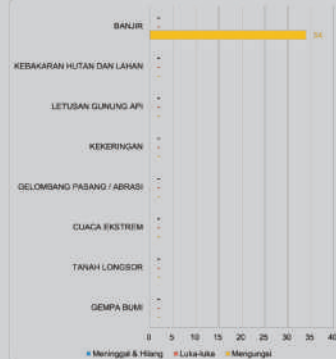
## PENDUDUK TERPAPAR BENCANA



## JUMLAH KEJADIAN BENCANA



## KORBAN MD, LUKA & MENGUNGSI



## TOTAL RUMAH RUSAK

0 UNIT

## TOTAL FASILITAS RUSAK

0 UNIT



0 RUMAH RUSAK BERAT



0 RUMAH RUSAK SEDANG



0 RUMAH RUSAK RINGAN

## DAMPAK KERUSAKAN AKIBAT BENCANA DI KOTA PASURUAN 2021



0 FASILITAS KANTOR RUSAK



0 FASILITAS JEMBATAN RUSAK



0 FASILITAS PENDIDIKAN RUSAK



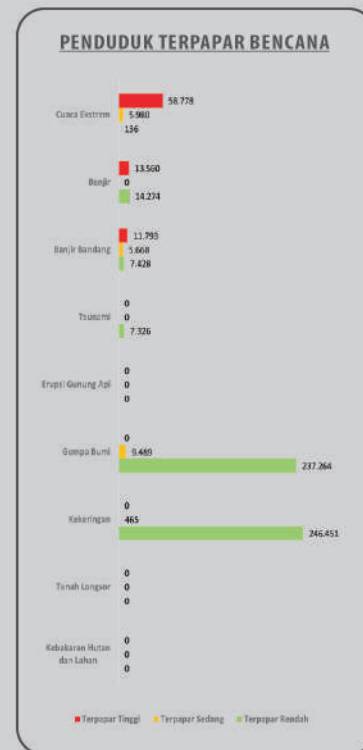
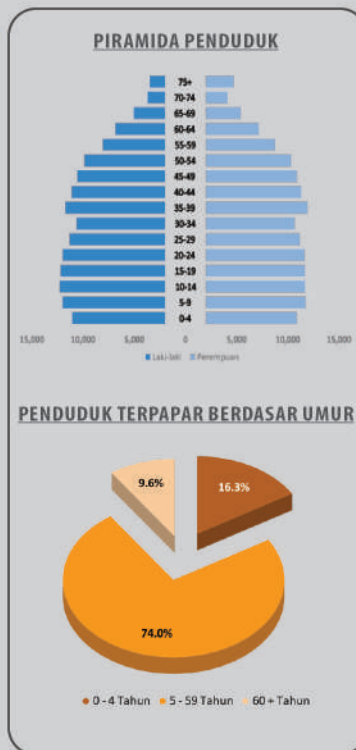
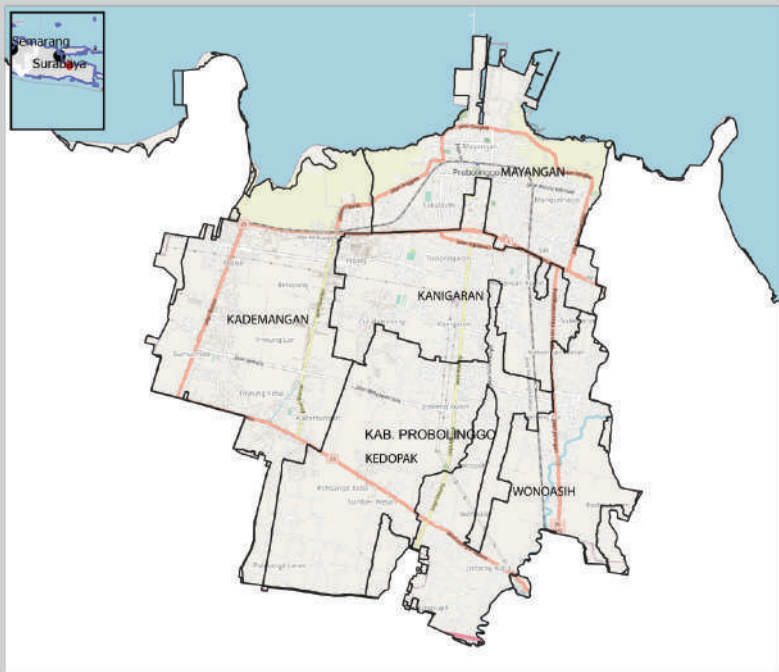
0 FASILITAS PERIBADATAN RUSAK



0 FASILITAS KESEHATAN RUSAK

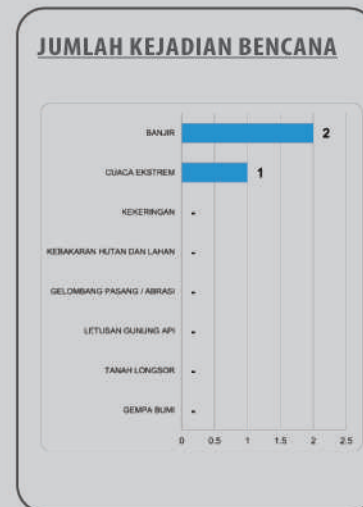


# PROFIL KEBENCANAAN DAERAH KOTA PROBOLINGGO



TOTAL RUMAH RUSAK  
**1** UNIT

TOTAL FASILITAS RUSAK  
**0** UNIT

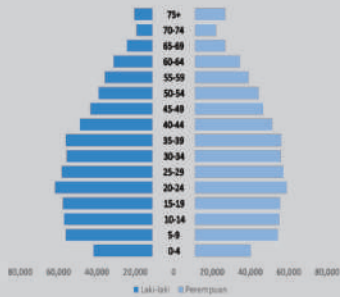




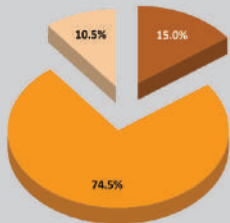
# PROFIL KEBENCANAAN DAERAH BANGKALAN



## PIRAMIDA PENDUDUK

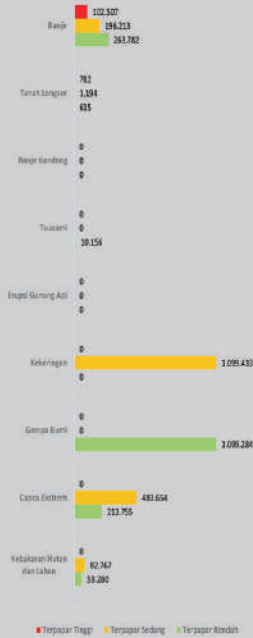


## PENDUDUK TERPAPAR BERDASAR UMUR



● 0-4 Tahun ● 5-59 Tahun ● 60+ Tahun

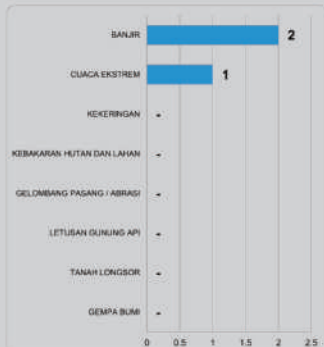
## PENDUDUK TERPAPAR BENCANA



■ Terpapar Tinggi ■ Terpapar Sedang ■ Terpapar Rendah



## JUMLAH KEJADIAN BENCANA



## KORBAN MD, LUKA & MENGUNGSI



## TOTAL RUMAH RUSAK

**49** UNIT

## TOTAL FASILITAS RUSAK

**0** UNIT



**0** RUMAH RUSAK BERAT



**25** RUMAH RUSAK SEDANG



**24** RUMAH RUSAK RINGAN

## DAMPAK KERUSAKAN AKIBAT BENCANA DI BANGKALAN 2021



**0** FASILITAS KANTOR RUSAK



**0** FASILITAS JEMBATAN RUSAK



**0** FASILITAS PENDIDIKAN RUSAK



**0** FASILITAS PERIBADATAN RUSAK

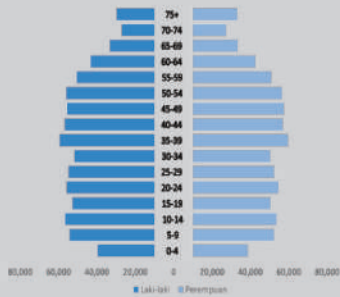


**0** FASILITAS KESEHATAN RUSAK

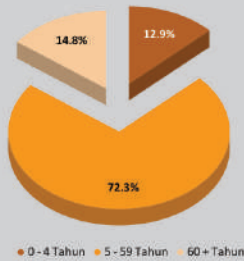




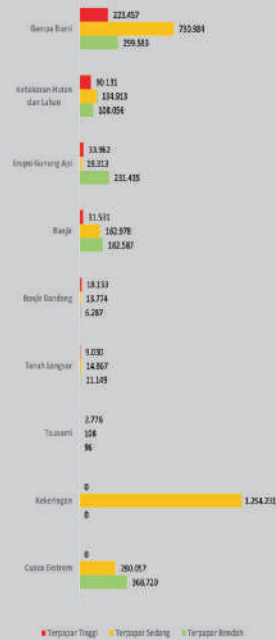
PIRAMIDA PENDUK



PENDUK TERPAPAR BERDASAR UMUR



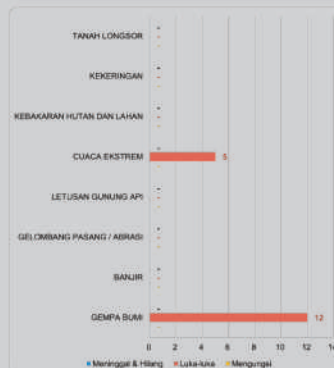
PENDUK TERPAPAR BENCANA



JUMLAH KEJADIAN BENCANA



KORBAN MD, LUKA & MENGUNGSI



TOTAL RUMAH RUSAK

2.087 UNIT

TOTAL FASILITAS RUSAK

139 UNIT



69 RUMAH RUSAK BERAT



587 RUMAH RUSAK SEDANG



1431 RUMAH RUSAK RINGAN

DAMPAK KERUSAKAN AKIBAT BENCANA DI BLITAR 2021



49 FASILITAS KANTOR RUSAK



0 FASILITAS JEMBATAN RUSAK



29 FASILITAS PERIBADATAN RUSAK



54 FASILITAS PERIBADATAN RUSAK



4 FASILITAS KESEHATAN RUSAK



# PROFIL KEBENCANAAN DAERAH BOJONEGORO



## TOTAL RUMAH RUSAK

**96** UNIT



**6** RUMAH RUSAK BERAT



**13** RUMAH RUSAK SEDANG



**77** RUMAH RUSAK RINGAN



**0** FASILITAS KANTOR RUSAK



**2** FASILITAS JEMBATAN RUSAK



**0** FASILITAS PENDOKAN RUSAK



**2** FASILITAS PERBADAN RUSAK



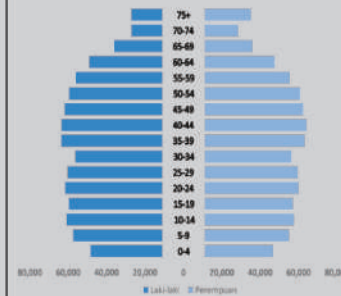
**0** FASILITAS KESEHATAN RUSAK

## TOTAL FASILITAS RUSAK

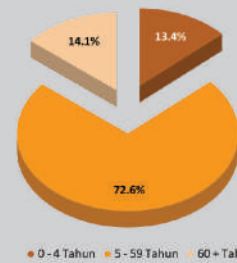
**4** UNIT

## DAMPAK KERUSAKAN AKIBAT BENCANA DI BOJONEGORO 2021

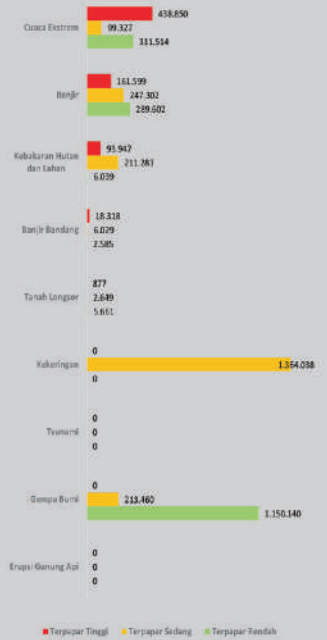
## PIRAMIDA PENDUK



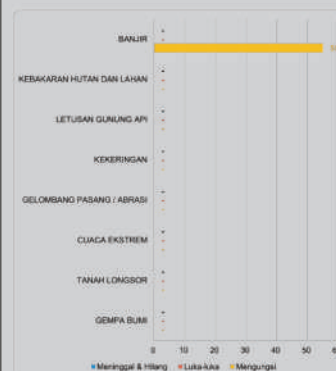
## PENDUK TERPAPAR BERDASAR UMUR



## PENDUK TERPAPAR BENCANA



## KORBAN MD, LUKA & MENGUNGSI

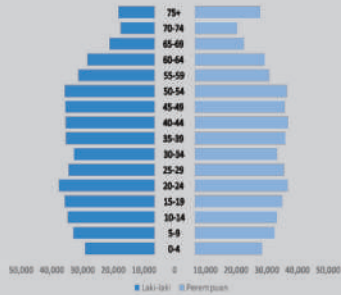


## JUMLAH KEJADIAN BENCANA

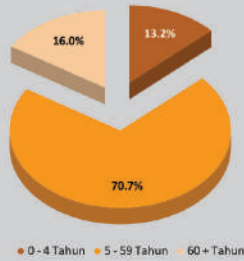




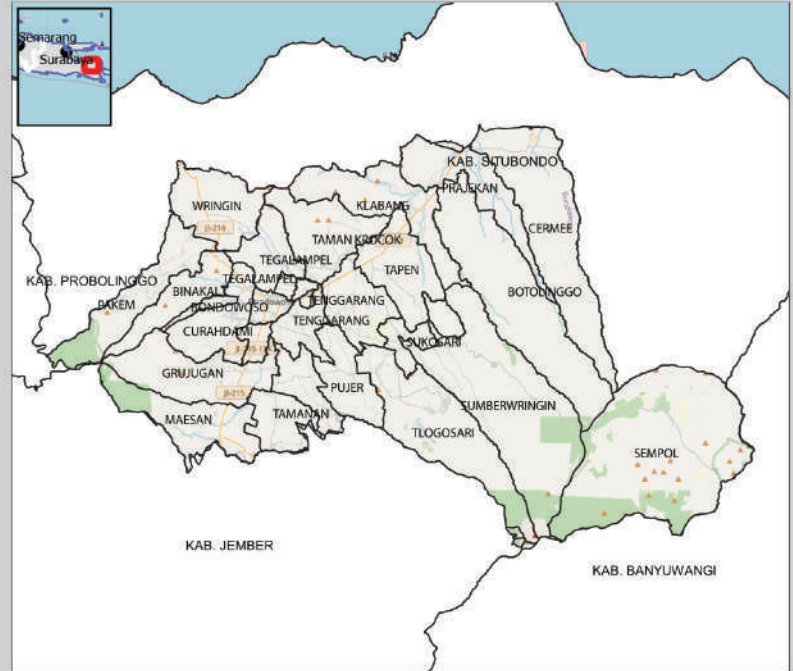
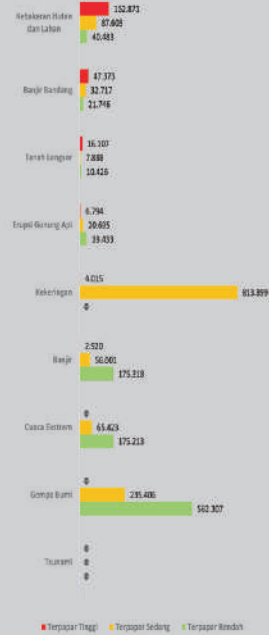
**PIRAMIDA PENDUK**



**PENDUK TERPAPAR BERDASAR UMUR**



**PENDUK TERPAPAR BENCANA**



**JUMLAH KEJADIAN BENCANA**



**KORBAN MD, LUKA & MENGUNGSI**



**TOTAL RUMAH RUSAK**

**96** UNIT

**TOTAL FASILITAS RUSAK**

**0** UNIT



**2** RUMAH RUSAK BERAT



**14** RUMAH RUSAK SEDANG



**80** RUMAH RUSAK RINGAN

**DAMPAK KERUSAKAN AKIBAT BENCANA DI BONDOWOSO 2021**



**0** FASILITAS KANTOR RUSAK



**0** FASILITAS JEMBATAN RUSAK



**0** FASILITAS PERIBADATAN RUSAK



**0** FASILITAS PERIBADATAN RUSAK



**0** FASILITAS KESEHATAN RUSAK



### TOTAL RUMAH RUSAK

# 1 UNIT

### TOTAL FASILITAS RUSAK

# 0 UNIT



# 0

RUMAH RUSAK BERAT



# 0



RUMAH RUSAK SEDANG

# 1

RUMAH RUSAK RINGAN



# 0

FASILITAS KANTOR RUSAK



# 0

FASILITAS JEMBATAN RUSAK

## DAMPAK KERUSAKAN AKIBAT BENCANA DI GRESIK 2021



# 0

FASILITAS PENDIDIKAN RUSAK



# 0

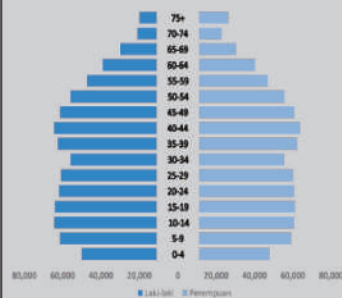


FASILITAS PERIBADATAN RUSAK

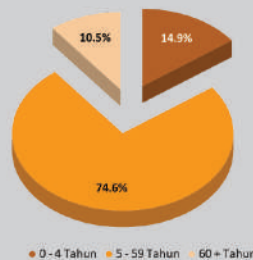
# 0

FASILITAS KESEHATAN RUSAK


### PIRAMIDA PENDUDUK



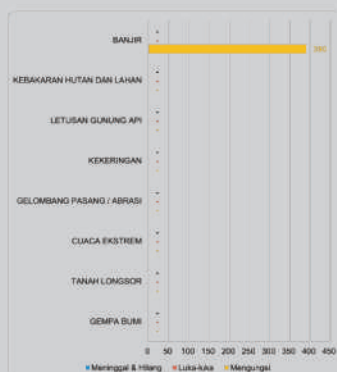
### PENDUDUK TERPAPAR BERDASAR UMUR



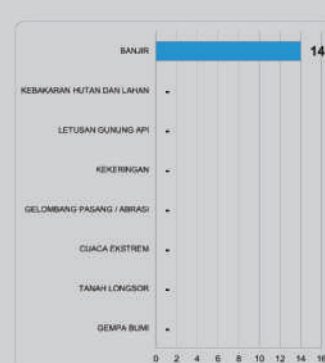
### PENDUDUK TERPAPAR BENCANA



### KORBAN MD, LUKA & MENGUNGSI

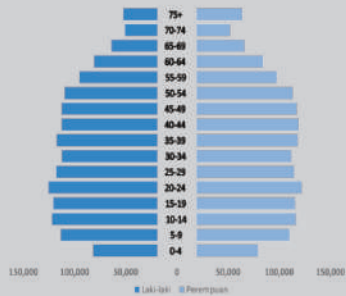


### JUMLAH KEJADIAN BENCANA

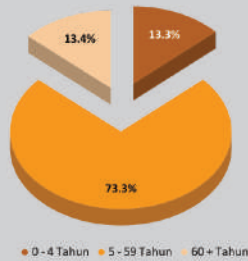




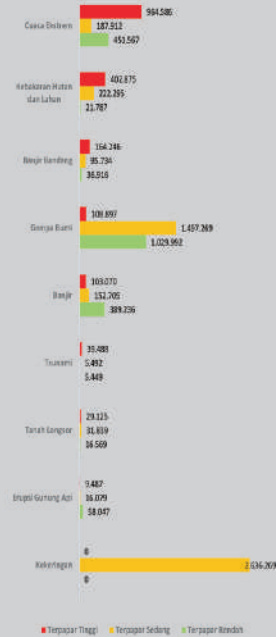
### PIRAMIDA PENDUK



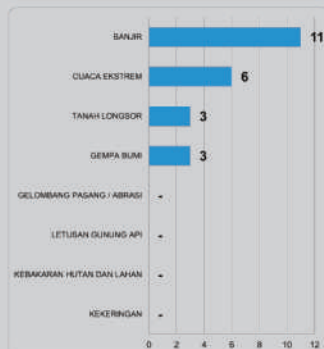
### PENDUK TERPAPAR BERDASAR UMUR



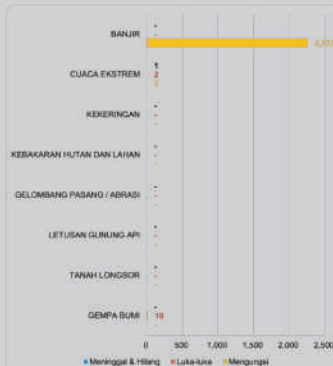
### PENDUK TERPAPAR BENCANA



### JUMLAH KEJADIAN BENCANA



### KORBAN MD, LUKA & MENGUNGSI



### TOTAL RUMAH RUSAK

**280** UNIT

### TOTAL FASILITAS RUSAK

**13** UNIT



**23** RUMAH RUSAK BERAT



**63** RUMAH RUSAK SEDANG



**194** RUMAH RUSAK RINGAN

### DAMPAK KERUSAKAN AKIBAT BENCANA DI JEMBER 2021



**0** FASILITAS KANTOR RUSAK



**2** FASILITAS JEMBATAN RUSAK



**5** FASILITAS PENDIDIKAN RUSAK



**4** FASILITAS PERIBADATAN RUSAK



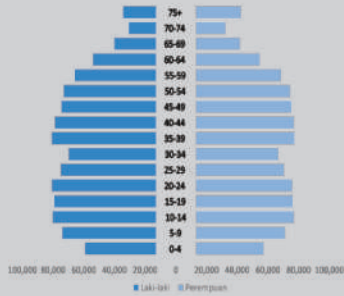
**2** FASILITAS KESEHATAN RUSAK



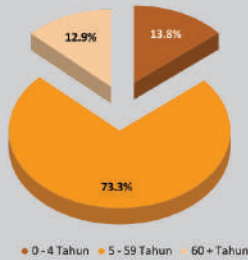




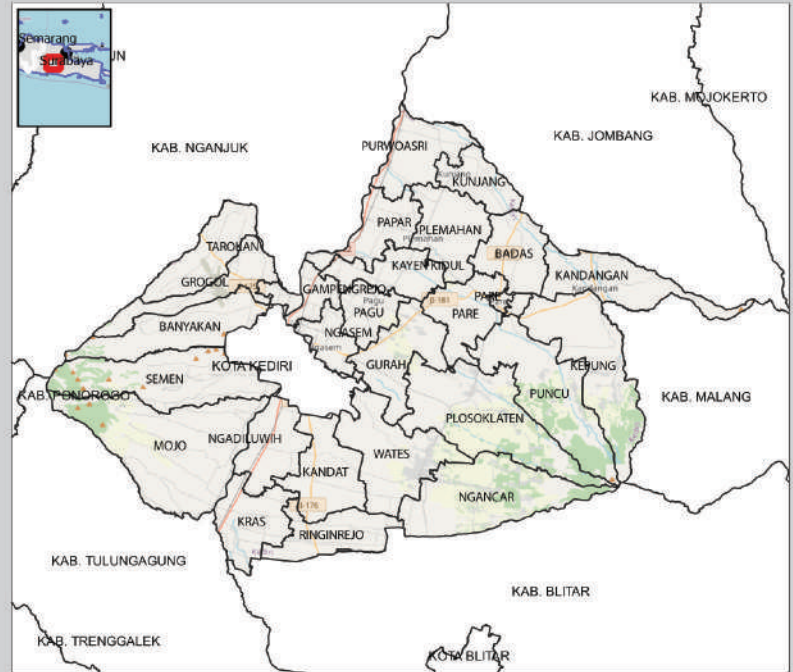
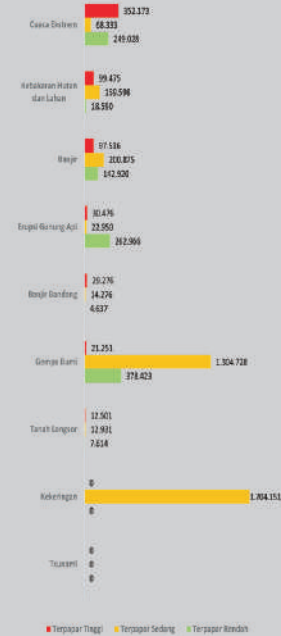
### PIRAMIDA PENDUK



### PENDUK TERPAPAR BERDASAR UMUR



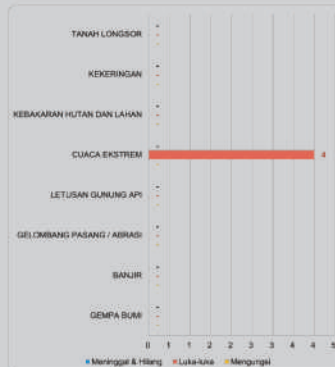
### PENDUK TERPAPAR BENCANA



### JUMLAH KEJADIAN BENCANA



### KORBAN MD, LUKA & MENGUNGSI



### TOTAL RUMAH RUSAK

**31** UNIT

### TOTAL FASILITAS RUSAK

**0** UNIT



**1** RUMAH RUSAK BERAT



**21** RUMAH RUSAK SEDANG



**9** RUMAH RUSAK RINGAN

### DAMPAK KERUSAKAN AKIBAT BENCANA DI KEDIRI 2021



**0** FASILITAS KANTOR RUSAK



**0** FASILITAS JEMBATAN RUSAK



**0** FASILITAS PERIBADATAN RUSAK



**0** FASILITAS KESSEHATAN RUSAK



**0** FASILITAS KESSEHATAN RUSAK



# PROFIL KEBENCANAAN DAERAH LAMONGAN



## TOTAL RUMAH RUSAK

**3** UNIT

## TOTAL FASILITAS RUSAK

**0** UNIT



**0** RUMAH RUSAK BERAT



**0** RUMAH RUSAK SEDANG



**3** RUMAH RUSAK RINGAN



**0** FASILITAS KANTOR RUSAK



**0** FASILITAS JEMBATAN RUSAK

## DAMPAK KERUSAKAN AKIBAT BENCANA DI LAMONGAN 2021



**0** FASILITAS PENDOKOHAN RUSAK

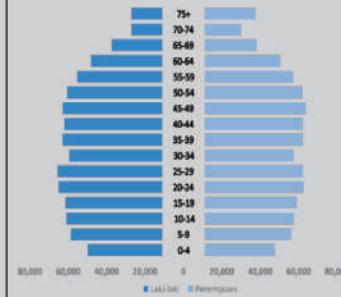


**0** FASILITAS PERBADATAN RUSAK

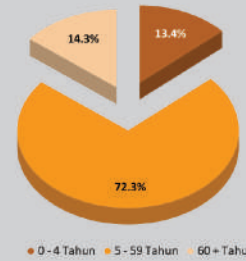


**0** FASILITAS KESEHATAN RUSAK

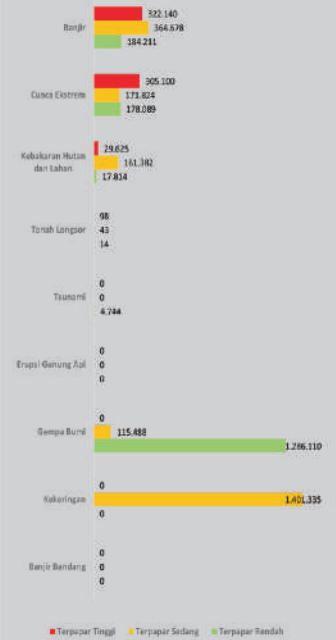
## PIRAMIDA PENDUDUK



## PENDUDUK TERPAPAR BERDASAR UMUR



## PENDUDUK TERPAPAR BENCANA

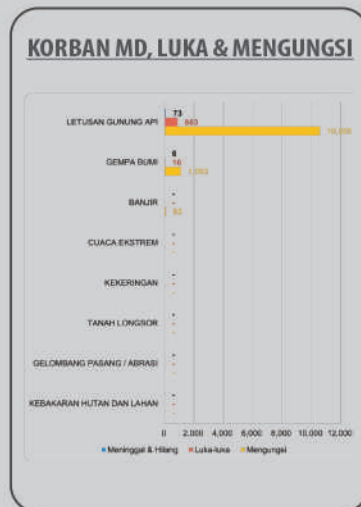
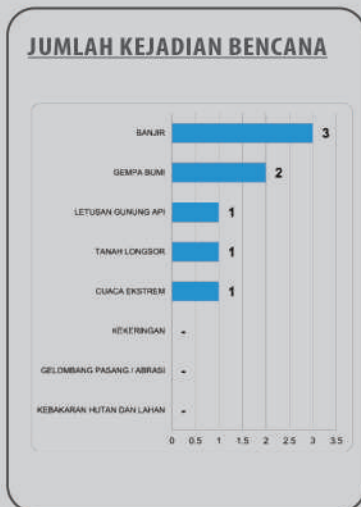
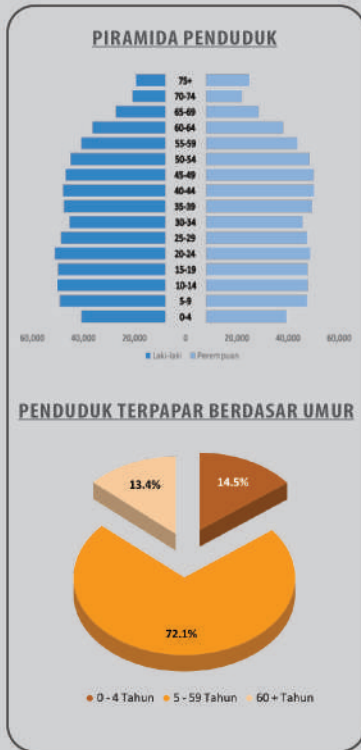


## KORBAN MD, LUKA & MENGUNGSI



## JUMLAH KEJADIAN BENCANA





TOTAL RUMAH RUSAK  
**4.553** UNIT

TOTAL FASILITAS RUSAK  
**85** UNIT

**1.564** RUMAH RUSAK BERAT

**755** RUMAH RUSAK SEDANG

**2.234** RUMAH RUSAK RINGAN

DAMPAK KERUSAKAN AKIBAT BENCANA DI LUMAJANG 2021

**0** FASILITAS KANTOR RUSAK

**9** FASILITAS JEMBATAN RUSAK

**21** FASILITAS PENDIDIKAN RUSAK

**55** FASILITAS PERIBADATAN RUSAK

**0** FASILITAS KESEHATAN RUSAK

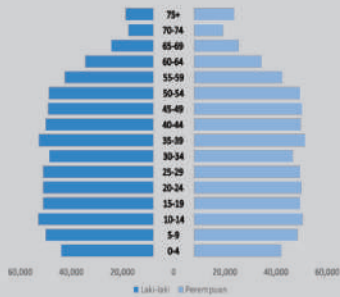




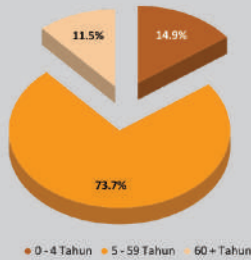




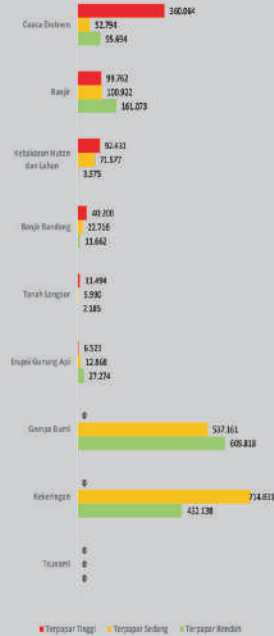
### PIRAMIDA PENDUDUK



### PENDUDUK TERPAKAR BERDASAR UMUR



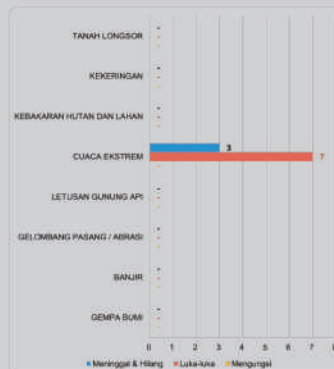
### PENDUDUK TERPAKAR BENCANA



### JUMLAH KEJADIAN BENCANA



### KORBAN MD, LUKA & MENGUNGSI



### TOTAL RUMAH RUSAK

**100** UNIT

### TOTAL FASILITAS RUSAK

**2** UNIT



**24** RUMAH RUSAK BERAT



**18** RUMAH RUSAK SEDANG



**58** RUMAH RUSAK RINGAN

### DAMPAK KERUSAKAN AKIBAT BENCANA DI NOJOKERTO 2021



**0** FASILITAS KANTOR RUSAK



**0** FASILITAS JEMBATAN RUSAK



**0** FASILITAS PERIBADATAN RUSAK



**1** FASILITAS PERIBADATAN RUSAK



**1** FASILITAS KESEHATAN RUSAK



# PROFIL KEBENCANAAN DAERAH NGANJUK



TOTAL RUMAH RUSAK  
**28** UNIT

TOTAL FASILITAS RUSAK  
**1** UNIT



**11** RUMAH RUSAK BERAT



**15** RUMAH RUSAK SEDANG



**2** RUMAH RUSAK RINGAN



**0** FASILITAS KANTOR RUSAK



**1** FASILITAS JEMBATAN RUSAK

**DAMPAK KERUSAKAN AKIBAT BENCANA DI NGANJUK 2021**



**0** FASILITAS PERUMAHAN RUSAK

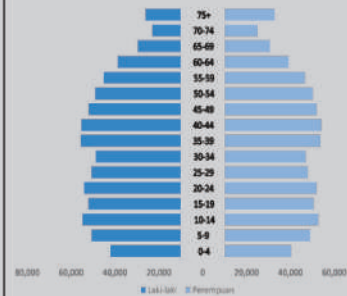


**0** FASILITAS PERIBADATAN RUSAK

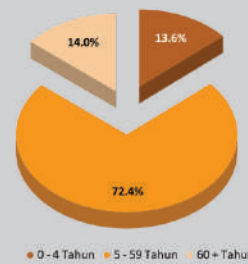


**0** FASILITAS KESEHATAN RUSAK

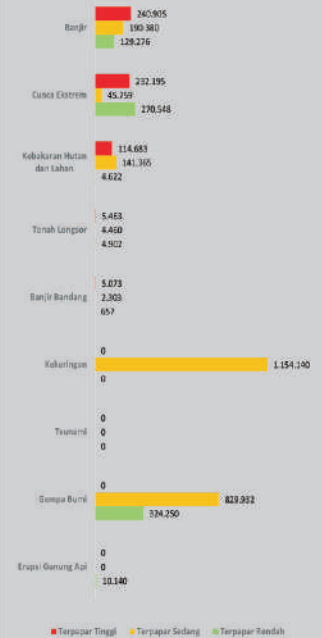
## PIRAMIDA PENDUDUK



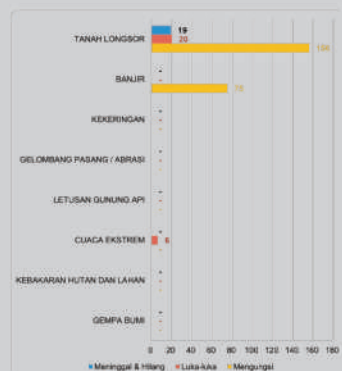
## PENDUDUK TERPAPAR BERDASAR UMUR



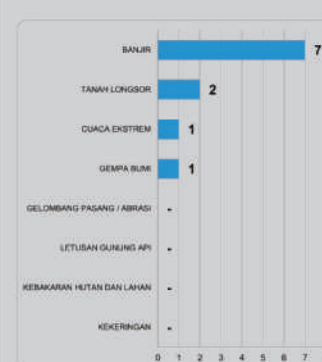
## PENDUDUK TERPAPAR BENCANA



## KORBAN MD, LUKA & MENGGUSI



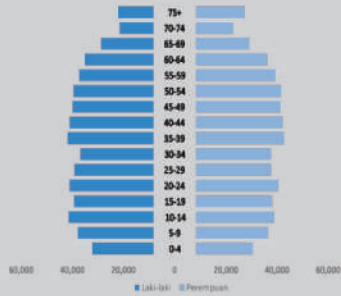
## JUMLAH KEJADIAN BENCANA



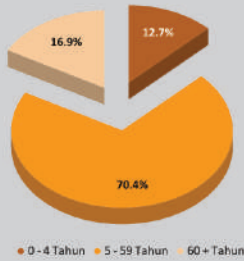




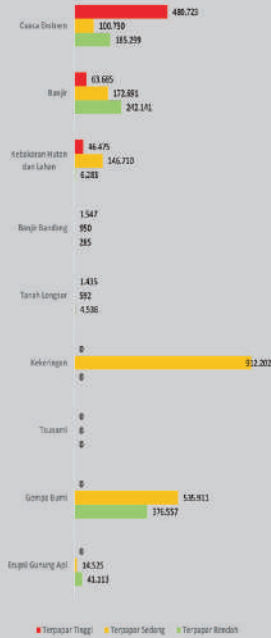
PIRAMIDA PENDUK



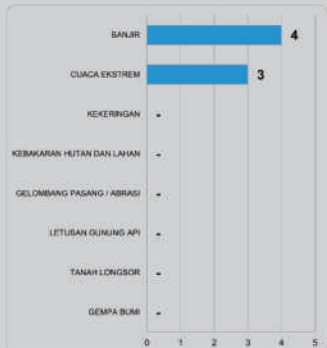
PENDUDUK TERPAPAR BERDASAR UMUR



PENDUDUK TERPAPAR BENCANA



JUMLAH KEJADIAN BENCANA



KORBAN MD, LUKA & MENGUNGSI



TOTAL RUMAH RUSAK

9 UNIT

TOTAL FASILITAS RUSAK

0 UNIT



1 RUMAH RUSAK BERAT



0 RUMAH RUSAK SEDANG



8 RUMAH RUSAK RINGAN

DAMPAK KERUSAKAN AKIBAT BENCANA DI NGAWI 2021



0 FASILITAS KANTOR RUSAK



0 FASILITAS JEMBATAN RUSAK



0 FASILITAS PENDIDIKAN RUSAK



0 FASILITAS PERIBADATAN RUSAK



0 FASILITAS KESEHATAN RUSAK



# PROFIL KEBENCANAAN DAERAH PACITAN



TOTAL RUMAH RUSAK  
**12** UNIT

TOTAL FASILITAS RUSAK  
**0** UNIT



**10** RUMAH RUSAK BERAT



**1** RUMAH RUSAK SEDANG



**1** RUMAH RUSAK RINGAN



**0** FASILITAS KANTOR RUSAK



**0** FASILITAS JEMBATAN RUSAK

**DAMPAK KERUSAKAN AKIBAT BENCANA DI PACITAN 2021**



**0** FASILITAS PENDIDIKAN RUSAK

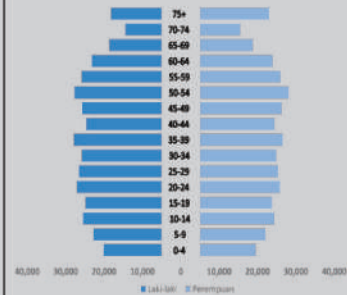


**0** FASILITAS PERIBADATAN RUSAK

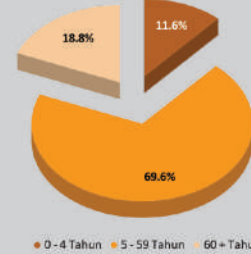


**0** FASILITAS KESEHATAN RUSAK

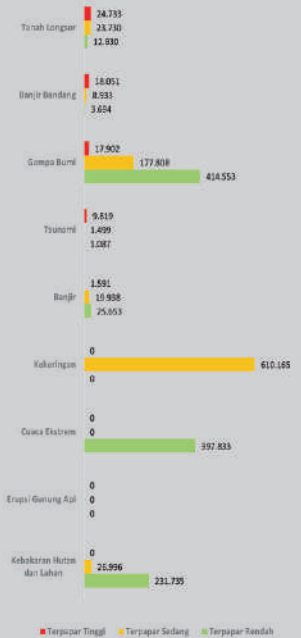
## PIRAMIDA PENDUDUK



## PENDUDUK TERPAPAR BERDASAR UMUR



## PENDUDUK TERPAPAR BENCANA

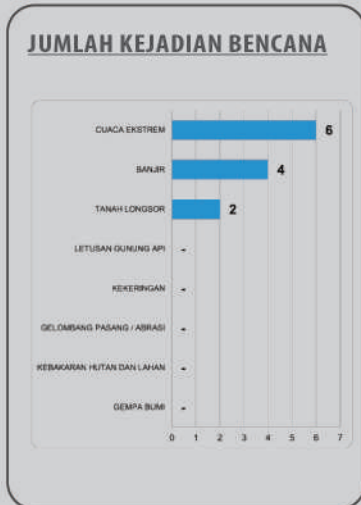
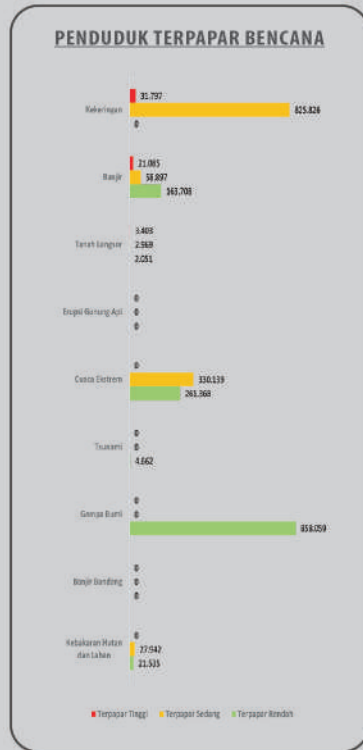
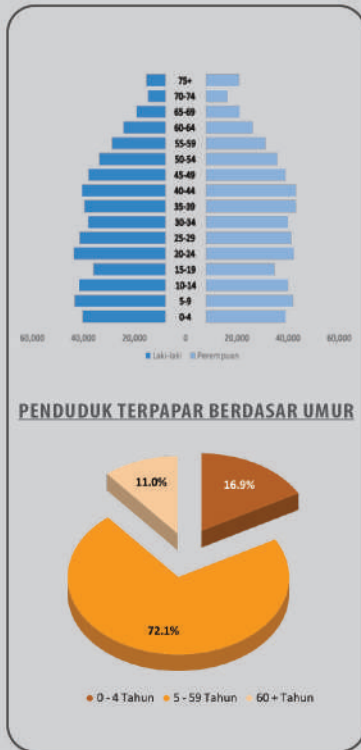


## KORBAN MD, LUKA & MENGGUGI



## JUMLAH KEJADIAN BENCANA





### TOTAL RUMAH RUSAK

**112** UNIT

### TOTAL FASILITAS RUSAK

**1** UNIT



**16** RUMAH RUSAK BERAT



**36** RUMAH RUSAK SEDANG



**60** RUMAH RUSAK RINGAN

### DAMPAK KERUSAKAN AKIBAT BENCANA DI PAMEKASAN 2021



**0** FASILITAS KANTOR RUSAK



**0** FASILITAS JEMBATAN RUSAK



**1** FASILITAS PERIBADATAN RUSAK



**0** FASILITAS PERIBADATAN RUSAK



**0** FASILITAS KESEHATAN RUSAK



# PROFIL KEBENCANAAN DAERAH PASURUAN



TOTAL RUMAH RUSAK  
**202** UNIT

TOTAL FASILITAS RUSAK  
**10** UNIT



**20** RUMAH RUSAK BERAT



**51** RUMAH RUSAK SEDANG



**131** RUMAH RUSAK RINGAN



**0** FASILITAS KANTOR RUSAK



**0** FASILITAS JEMBATAN RUSAK

**DAMPAK KERUSAKAN AKIBAT BENCANA DI PASURUAN 2021**



**4** FASILITAS PENDIDIKAN RUSAK

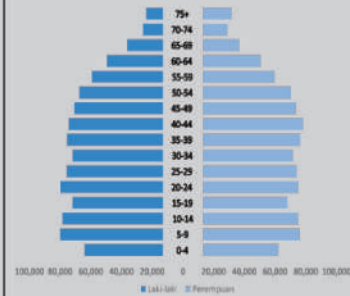


**6** FASILITAS PERIBADATAN RUSAK

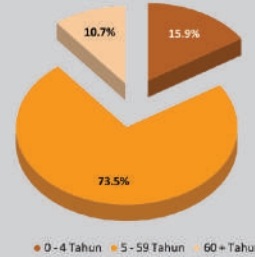


**0** FASILITAS KESEHATAN RUSAK

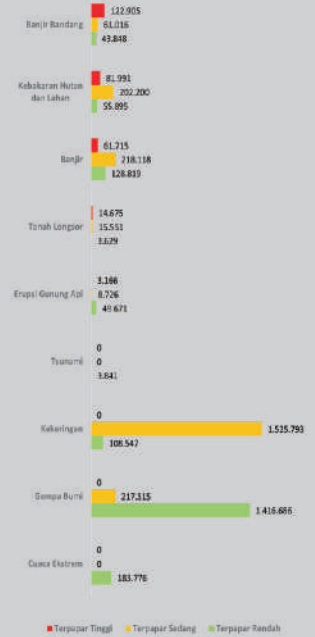
## PIRAMIDA PENDUKUK



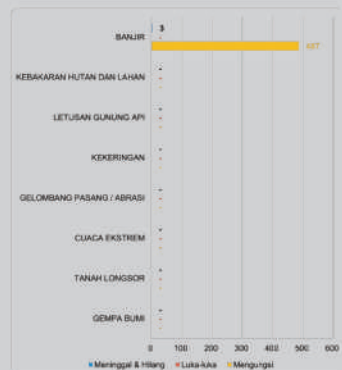
## PENDUKUK TERPAPAR BERDASAR UMUR



## PENDUKUK TERPAPAR BENCANA



## KORBAN MD, LUKA & MENGGUSI



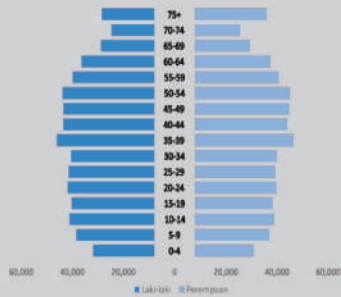
## JUMLAH KEJADIAN BENCANA



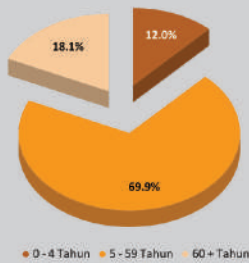


# PONOROGO

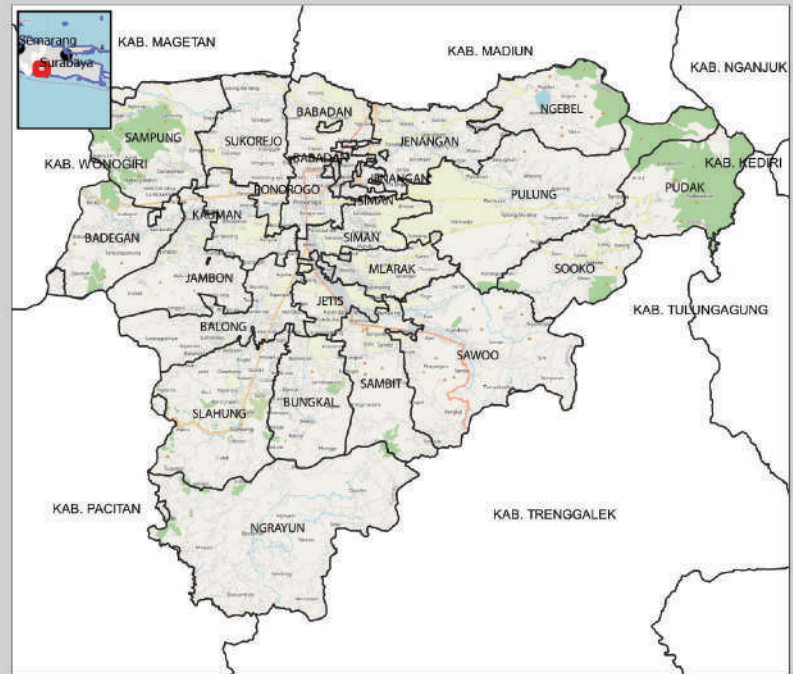

## PIRAMIDA PENDUDUK



## PENDUDUK TERPAPAR BERDASAR UMUR



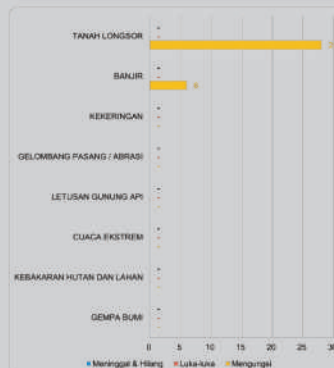
## PENDUDUK TERPAPAR BENCANA



## JUMLAH KEJADIAN BENCANA



## KORBAN MD, LUKA & MENGUNGSI



## TOTAL RUMAH RUSAK

4 UNIT

## TOTAL FASILITAS RUSAK

2 UNIT



2 RUMAH RUSAK BERAT



0 RUMAH RUSAK SEDANG



2 RUMAH RUSAK RINGAN

## DAMPAK KERUSAKAN AKIBAT BENCANA DI PONOROGO 2021



0 FASILITAS KANTOR RUSAK



2 FASILITAS JEMBATAN RUSAK



0 FASILITAS PERIBADATAN RUSAK



0 FASILITAS PERIBADATAN RUSAK



0 FASILITAS KESEHATAN RUSAK



# PROFIL KEBENCANAAN DAERAH PROBOLINGGO



TOTAL RUMAH RUSAK  
**30** UNIT

TOTAL FASILITAS RUSAK  
**2** UNIT



**6** RUMAH RUSAK BERAT



**2** RUMAH RUSAK SEDANG



**22** RUMAH RUSAK RINGAN



**0** FASILITAS KANTOR RUSAK



**0** FASILITAS JEMBATAN RUSAK

**DAMPAK KERUSAKAN AKIBAT BENCANA DI PROBOLINGGO 2021**



**0** FASILITAS PENDIDIKAN RUSAK

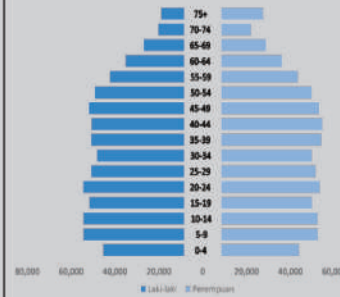


**2** FASILITAS PERIBADATAN RUSAK

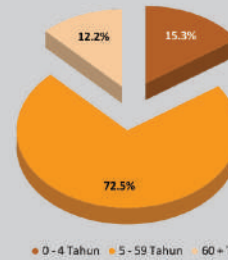


**0** FASILITAS KESEHATAN RUSAK

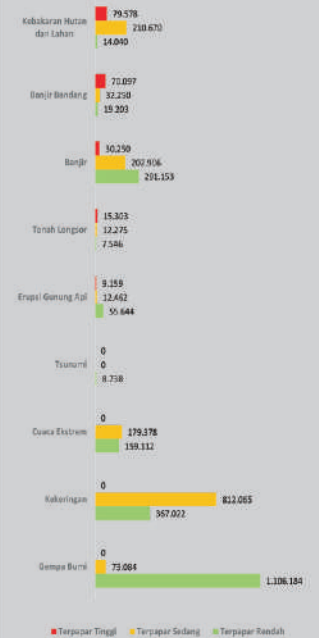
## PIRAMIDA PENDUDUK



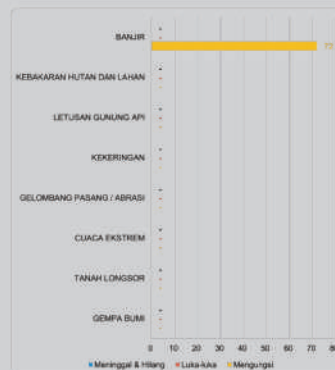
## PENDUDUK TERPAPAR BERDASAR UMUR



## PENDUDUK TERPAPAR BENCANA



## KORBAN MD, LUKA & MENGGUGI



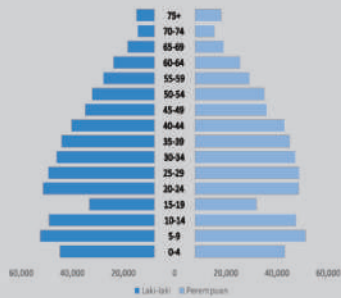
## JUMLAH KEJADIAN BENCANA



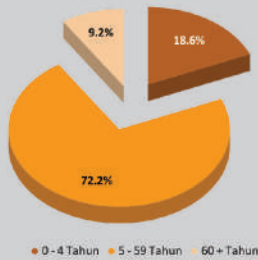
# PROFIL KEBENCANAAN DAERAH SAMPANG



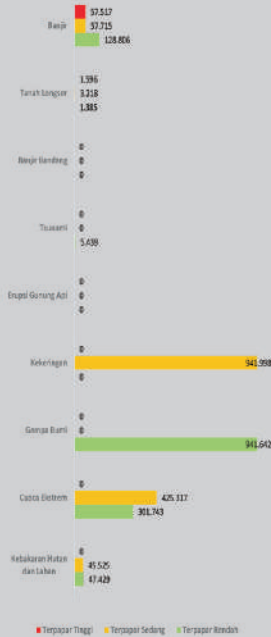
## PIRAMIDA PENDUDUK



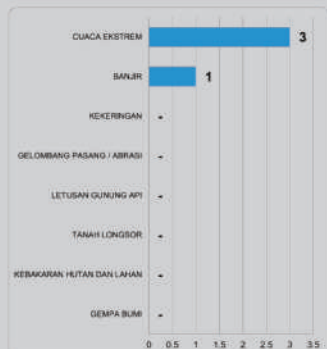
## PENDUDUK TERPAPAR BERDASAR UMUR



## PENDUDUK TERPAPAR BENCANA



## JUMLAH KEJADIAN BENCANA



## KORBAN MD, LUKA & MENGUNGSI



## TOTAL RUMAH RUSAK

**17** UNIT

## TOTAL FASILITAS RUSAK

**0** UNIT



**1** RUMAH RUSAK BERAT



**2** RUMAH RUSAK SEDANG



**14** RUMAH RUSAK RINGAN

## DAMPAK KERUSAKAN AKIBAT BENCANA DI SAMPANG 2021



**0** FASILITAS KANTOR RUSAK



**0** FASILITAS JEMBATAN RUSAK



**0** FASILITAS PENDIDIKAN RUSAK



**0** FASILITAS PERIBADATAN RUSAK



**0** FASILITAS KESEHATAN RUSAK



# PROFIL KEBENCANAAN DAERAH SIDOARJO



TOTAL RUMAH RUSAK  
**427** UNIT

TOTAL FASILITAS RUSAK  
**11** UNIT



**0** RUMAH RUSAK BERAT



**4** RUMAH RUSAK SEDANG



**423** RUMAH RUSAK RINGAN



**1** FASILITAS KANTOR RUSAK



**0** FASILITAS JEMBATAN RUSAK

**DAMPAK KERUSAKAN AKIBAT BENCANA DI SIDOARJO 2021**



**7** FASILITAS PENDIDIKAN RUSAK

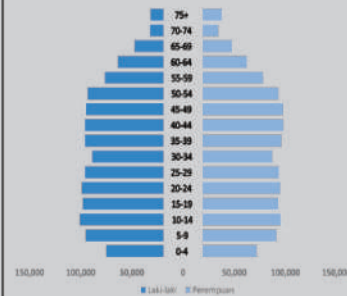


**2** FASILITAS PERIBADATAN RUSAK

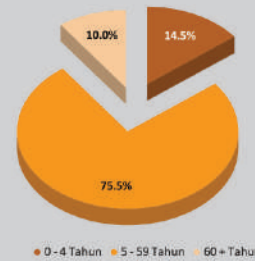


**1** FASILITAS KESEHATAN RUSAK

## PIRAMIDA PENDUDUK



## PENDUDUK TERPAPAR BERDASAR UMUR



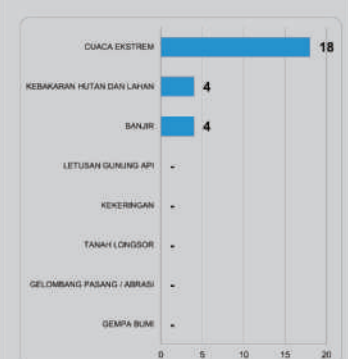
## PENDUDUK TERPAPAR BENCANA



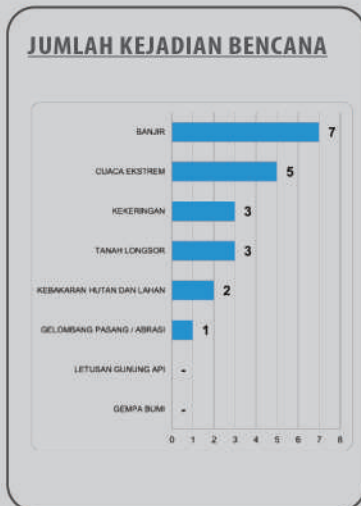
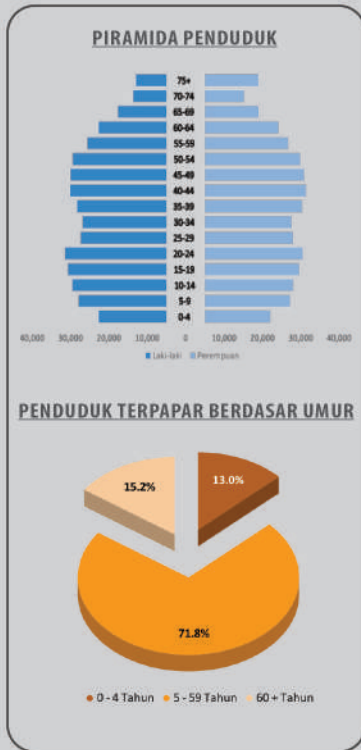
## KORBAN MD, LUKA & MENGGUGI



## JUMLAH KEJADIAN BENCANA







TOTAL RUMAH RUSAK

**167** UNIT

TOTAL FASILITAS RUSAK

**1** UNIT



**43** RUMAH RUSAK BERAT



**62** RUMAH RUSAK SEDANG



**62** RUMAH RUSAK RINGAN

DAMPAK KERUSAKAN AKIBAT BENCANA DI SITUBONDO 2021



**0** FASILITAS KANTOR RUSAK



**1** FASILITAS JEMBATAN RUSAK



**0** FASILITAS PERIBADATAN RUSAK



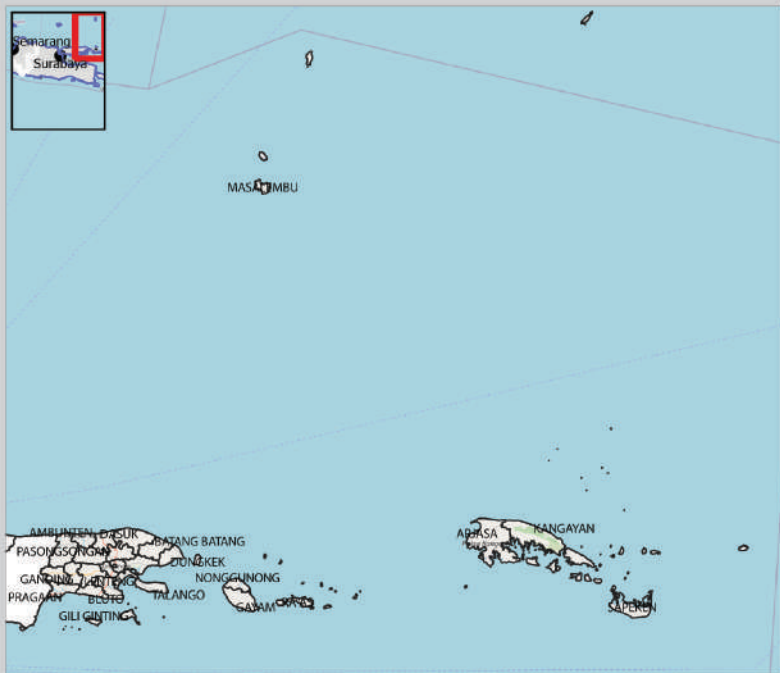
**0** FASILITAS PERIBADATAN RUSAK



**0** FASILITAS KESEHATAN RUSAK



# PROFIL KEBENCANAAN DAERAH SUMENEP



TOTAL RUMAH RUSAK  
**55** UNIT

TOTAL FASILITAS RUSAK  
**0** UNIT



**4** RUMAH RUSAK BERAT



**0** RUMAH RUSAK SEDANG



**51** RUMAH RUSAK RINGAN



**0** FASILITAS KANTOR RUSAK



**0** FASILITAS JEMBATAN RUSAK

**DAMPAK KERUSAKAN AKIBAT BENCANA DI SUMENEP 2021**



**0** FASILITAS PERIBADATAN RUSAK

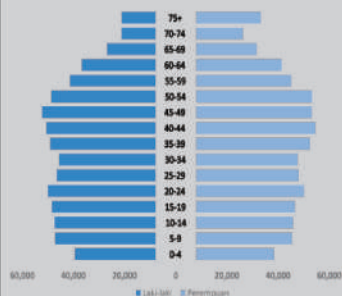


**0** FASILITAS PERBADATAN RUSAK

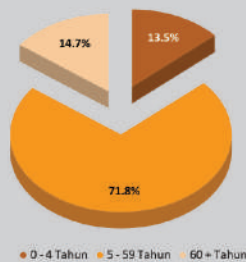


**0** FASILITAS KESEHATAN RUSAK

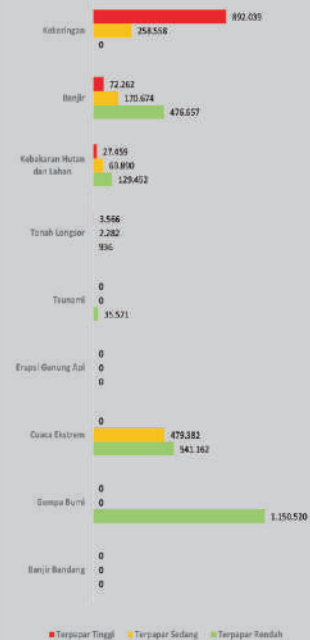
## PIRAMIDA PENDUK



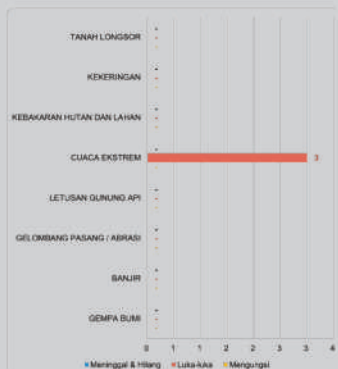
## PENDUK TERPAPAR BERDASAR UMUR



## PENDUK TERPAPAR BENCANA



## KORBAN MD, LUKA & MENGGUSI

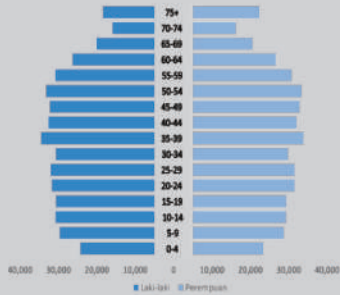


## JUMLAH KEJADIAN BENCANA

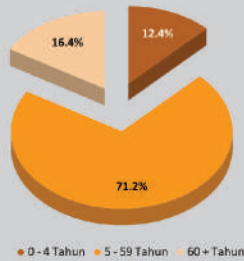




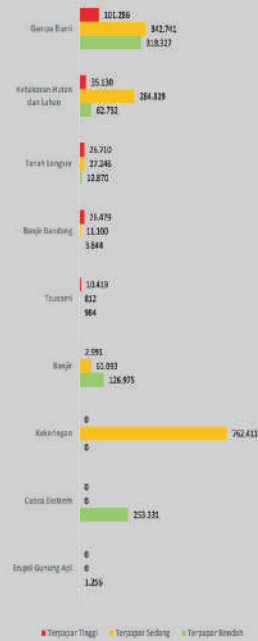
### PIRAMIDA PENDUDUK



### PENDUDUK TERPAPAR BERDASAR UMUR




### PENDUDUK TERPAPAR BENCANA



### JUMLAH KEJADIAN BENCANA



### KORBAN MD, LUKA & MENGUNGSI



### TOTAL RUMAH RUSAK

**173** UNIT

### TOTAL FASILITAS RUSAK

**20** UNIT



**23** RUMAH RUSAK BERAT



**63** RUMAH RUSAK SEDANG



**87** RUMAH RUSAK RINGAN

### DAMPAK KERUSAKAN AKIBAT BENCANA DI TRENGGALEK 2021



**10** FASILITAS KANTOR RUSAK



**2** FASILITAS JEMBATAN RUSAK



**3** FASILITAS PERIBADATAN RUSAK



**5** FASILITAS PERIBADATAN RUSAK



**0** FASILITAS KESEHATAN RUSAK



Profil Kebencanaan Daerah Tahun 2021  
**Bali & Nusa Tenggara**



# PROFIL KEBENCANAAN DAERAH PROVINSI BALI



TOTAL RUMAH RUSAK  
**1.784** UNIT

TOTAL FASILITAS RUSAK  
**581** UNIT



**689** RUMAH RUSAK BERAT



**345** RUMAH RUSAK SEDANG



**750** RUMAH RUSAK RINGAN



**0** FASILITAS KANTOR RUSAK



**0** FASILITAS JEMBATAN RUSAK

**DAMPAK KERUSAKAN AKIBAT BENCANA DI PROV. BALI 2021**



**26** FASILITAS PENDIDIKAN RUSAK

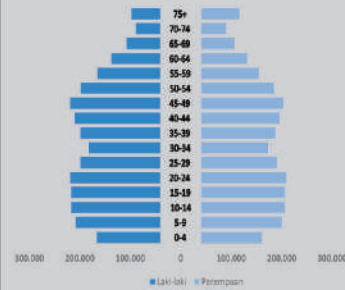


**555** FASILITAS PERIBADATAN RUSAK

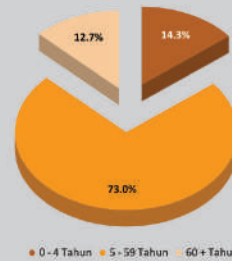


**0** FASILITAS KESEHATAN RUSAK

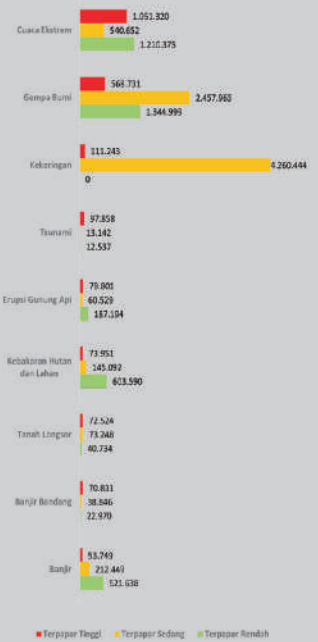
## PIRAMIDA PENDUDUK



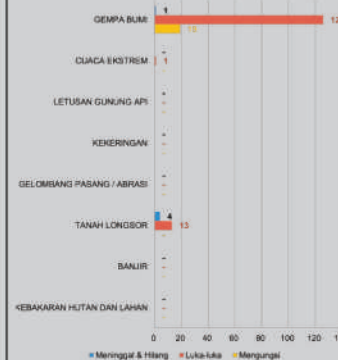
## PENDUDUK BERDASAR UMUR



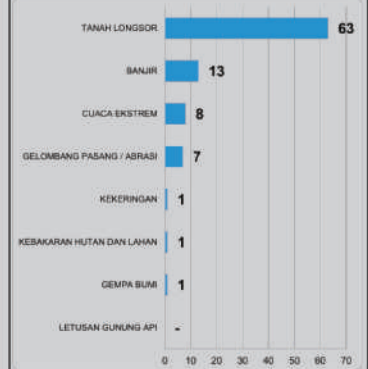
## PENDUDUK TERPAPAR BENCANA



## KORBAN MD, LUKA & MENGUNGSI



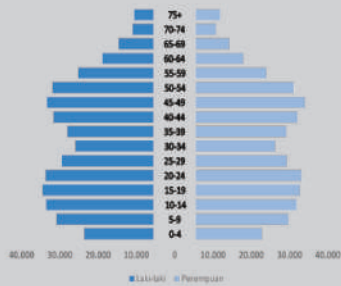
## JUMLAH KEJADIAN BENCANA



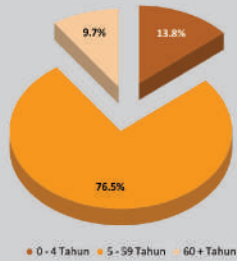
# PROFIL KEBENCANAAN DAERAH KOTA DENPASAR



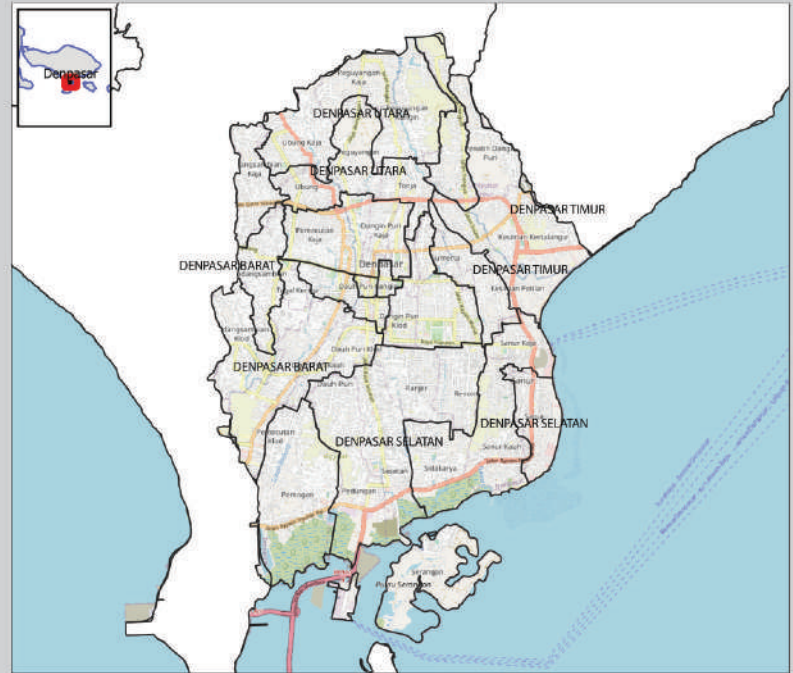
## PIRAMIDA PENDUDUK




## PENDUDUK BERDASAR UMUR



## PENDUDUK TERPAKAR BENCANA



## JUMLAH KEJADIAN BENCANA



## KORBAN MD, LUKA & MENGUNGSI



## TOTAL RUMAH RUSAK

0 UNIT

## TOTAL FASILITAS RUSAK

0 UNIT



0 RUMAH RUSAK BERAT



0 RUMAH RUSAK SEDANG



0 RUMAH RUSAK RINGAN

## DAMPAK KERUSAKAN AKIBAT BENCANA DI KOTA DENPASAR 2021



0 FASILITAS KANTOR RUSAK



0 FASILITAS JEMBATAN RUSAK



0 FASILITAS PENDIDIKAN RUSAK



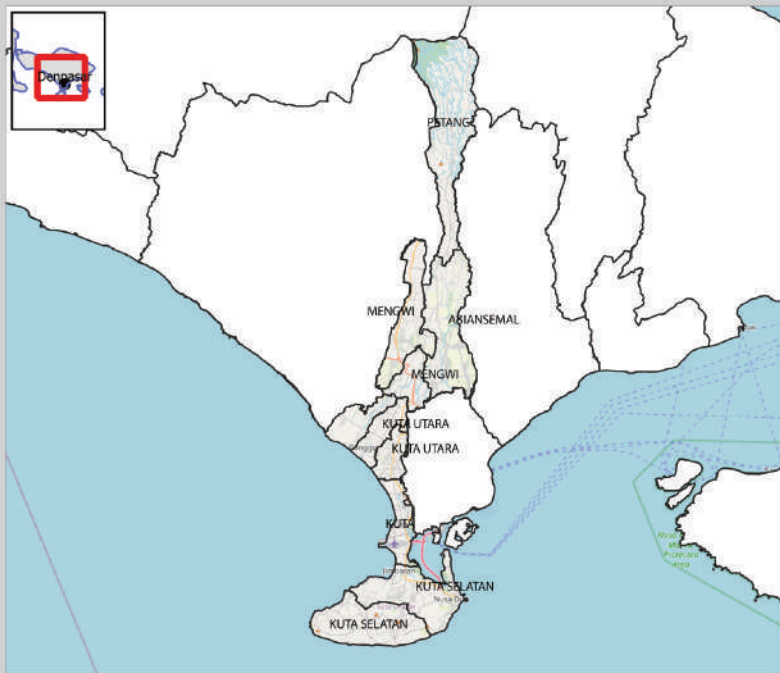
0 FASILITAS PERIBADATAN RUSAK



0 FASILITAS KESEHATAN RUSAK



# PROFIL KEBENCANAAN DAERAH BADUNG



TOTAL RUMAH RUSAK  
**46** UNIT

TOTAL FASILITAS RUSAK  
**6** UNIT



**10** RUMAH RUSAK BERAT



**13** RUMAH RUSAK SEDANG



**23** RUMAH RUSAK RINGAN



**0** FASILITAS KANTOR RUSAK



**0** FASILITAS JEMBATAN RUSAK

**DAMPAK KERUSAKAN AKIBAT BENCANA DI BADUNG 2021**



**0** FASILITAS PENDIDIKAN RUSAK

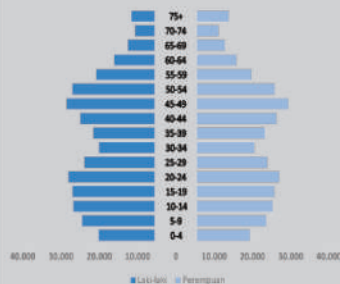


**6** FASILITAS PERIBADATAN RUSAK

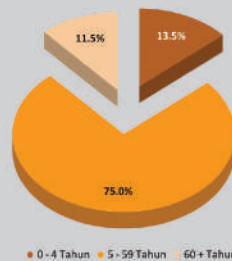


**0** FASILITAS KESEHATAN RUSAK

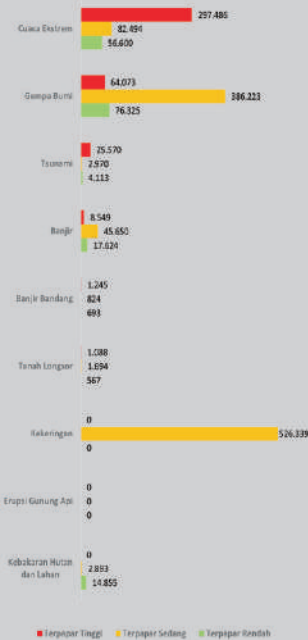
## PIRAMIDA PENDUK



## PENDUK BERDASAR UMUR



## PENDUK TERPAKAR BENCANA



## KORBAN MD, LUKA & MENGGUNGI



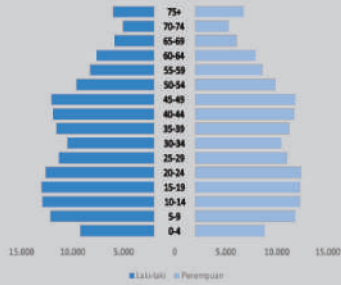
## JUMLAH KEJADIAN BENCANA



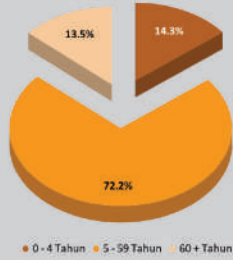




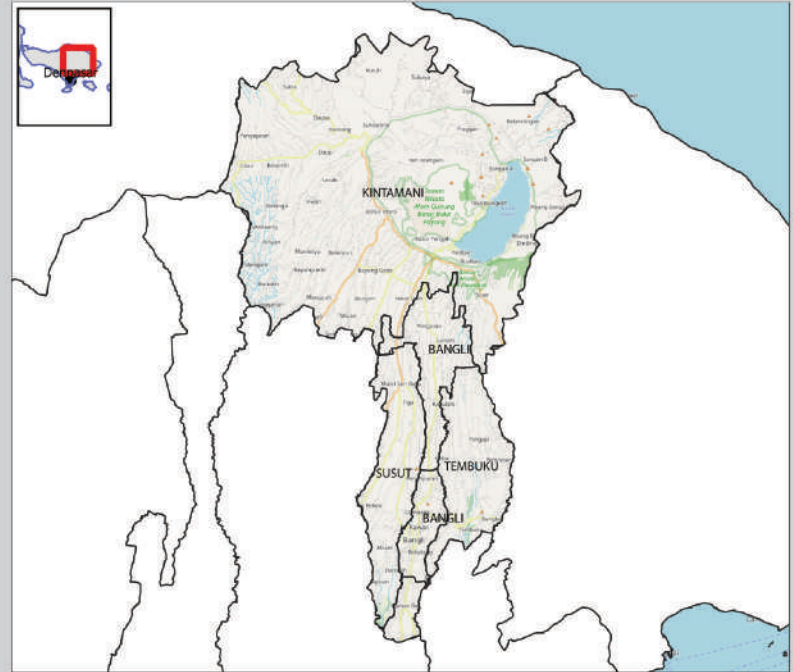
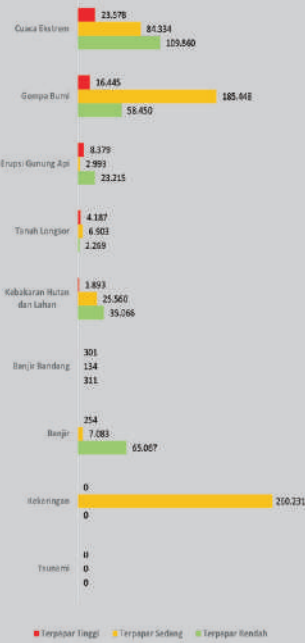
**PIRAMIDA PENDUKUK**



**PENDUDUK BERDASAR UMUR**



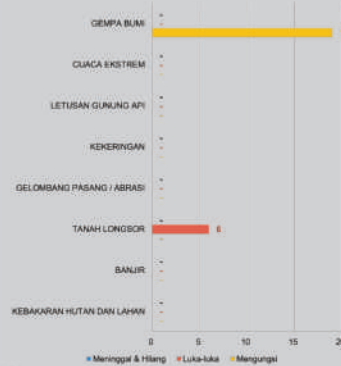
**PENDUDUK TERPAKAR BENCANA**



**JUMLAH KEJADIAN BENCANA**



**KORBAN MD, LUKA & MENGUNGSI**



**TOTAL RUMAH RUSAK**

**224** UNIT

**TOTAL FASILITAS RUSAK**

**0** UNIT



**16** RUMAH RUSAK BERAT



**101** RUMAH RUSAK SEDANG



**107** RUMAH RUSAK RINGAN

**DAMPAK KERUSAKAN AKIBAT BENCANA DI BANGLI 2021**



**0** FASILITAS KANTOR RUSAK



**0** FASILITAS JEMBATAN RUSAK



**0** FASILITAS PERIBADATAN RUSAK



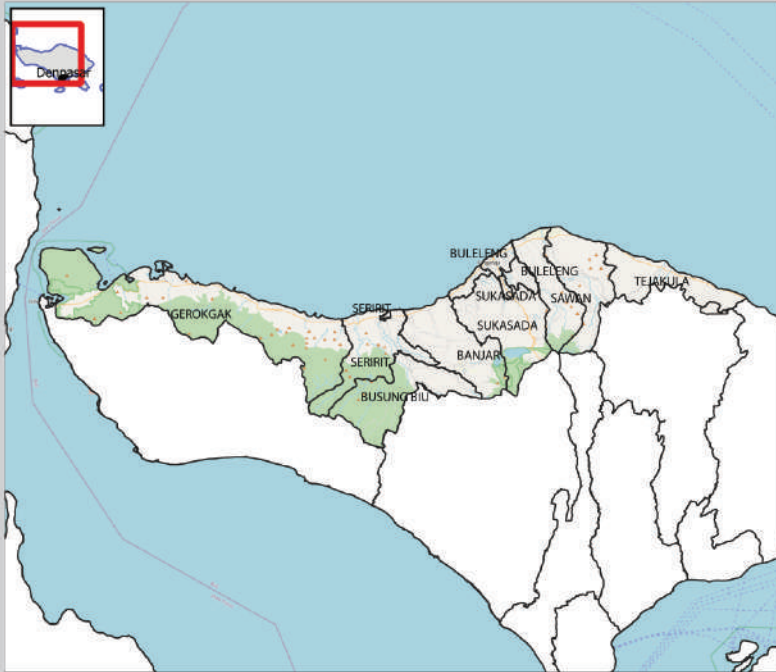
**0** FASILITAS PERIBADATAN RUSAK



**0** FASILITAS KESEHATAN RUSAK



# PROFIL KEBENCANAAN DAERAH BULELENG



TOTAL RUMAH RUSAK  
**45** UNIT

TOTAL FASILITAS RUSAK  
**0** UNIT



**4** RUMAH RUSAK BERAT



**26** RUMAH RUSAK SEDANG



**15** RUMAH RUSAK RINGAN



**0** FASILITAS KANTOR RUSAK



**0** FASILITAS JEMBATAN RUSAK

**DAMPAK KERUSAKAN AKIBAT BENCANA DI BULELENG 2021**



**0** FASILITAS PENDIDIKAN RUSAK

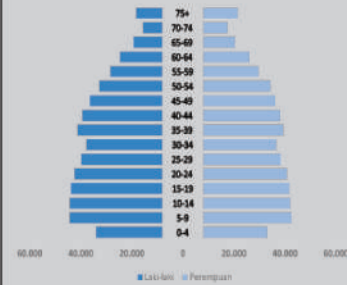


**0** FASILITAS PERIBADATAN RUSAK

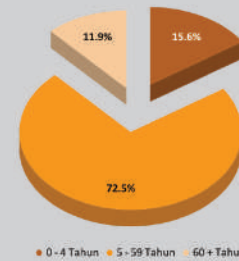


**0** FASILITAS KESEHATAN RUSAK

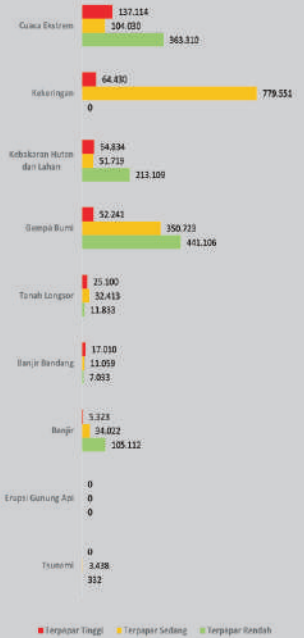
## PIRAMIDA PENDUDUK



## PENDUDUK BERDASAR UMUR



## PENDUDUK TERPAPAR BENCANA



## KORBAN MD, LUKA & MENGGUSI

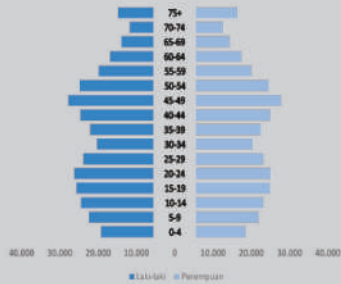


## JUMLAH KEJADIAN BENCANA

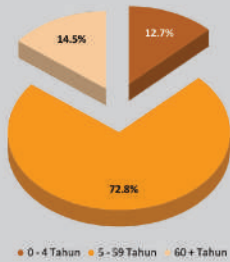




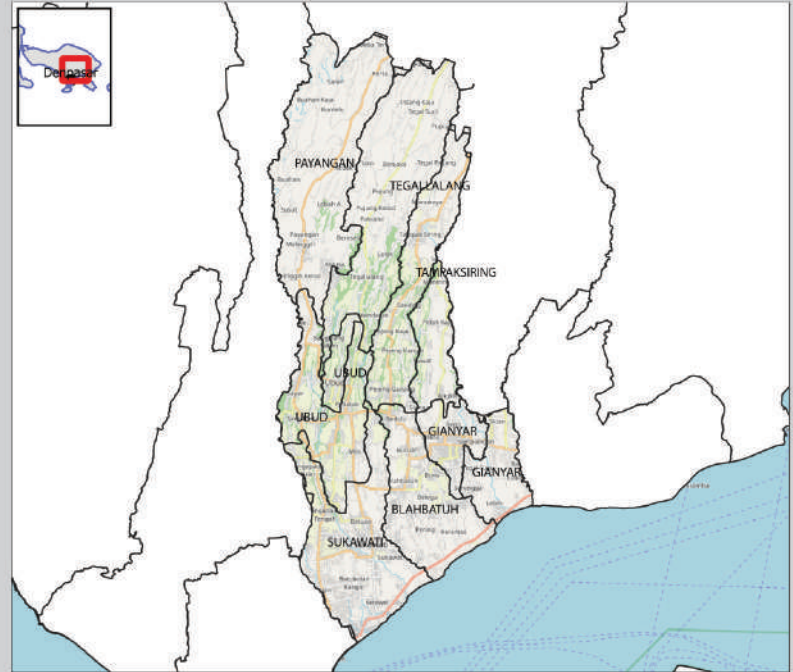
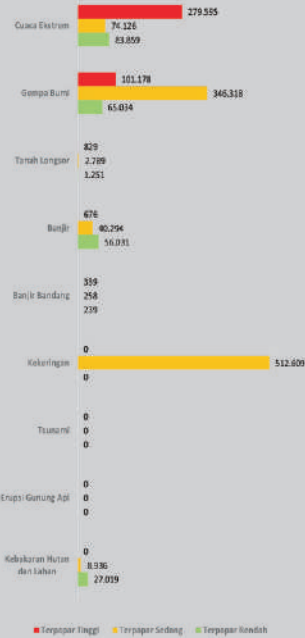
**PIRAMIDA PENDUDUK**



**PENDUDUK BERDASAR UMUR**



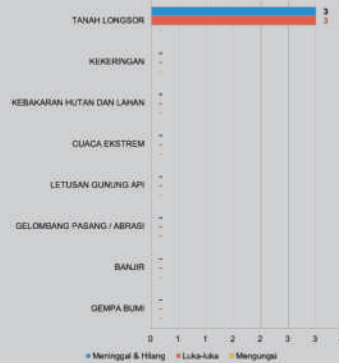
**PENDUDUK TERPAKAR BENCANA**



**JUMLAH KEJADIAN BENCANA**



**KORBAN MD, LUKA & MENGUNGSI**



**TOTAL RUMAH RUSAK**

**1** UNIT

**TOTAL FASILITAS RUSAK**

**0** UNIT



**0** RUMAH RUSAK BERAT



**0** RUMAH RUSAK SEDANG



**1** RUMAH RUSAK RINGAN

**DAMPAK KERUSAKAN AKIBAT BENCANA DI GIANYAR 2021**



**0** FASILITAS KANTOR RUSAK



**0** FASILITAS JEMBATAN RUSAK



**0** FASILITAS PERIBADATAN RUSAK



**0** FASILITAS PERIBADATAN RUSAK



**0** FASILITAS KESEHATAN RUSAK



# PROFIL KEBENCANAAN DAERAH JEMBRANA



TOTAL RUMAH RUSAK  
**36** UNIT

TOTAL FASILITAS RUSAK  
**0** UNIT



**10** RUMAH RUSAK BERAT



**5** RUMAH RUSAK SEDANG



**21** RUMAH RUSAK RINGAN



**0** FASILITAS KANTOR RUSAK



**0** FASILITAS JEMBATAN RUSAK

**DAMPAK KERUSAKAN AKIBAT BENCANA DI JEMBRANA 2021**



**0** FASILITAS PERUMAHAN RUSAK

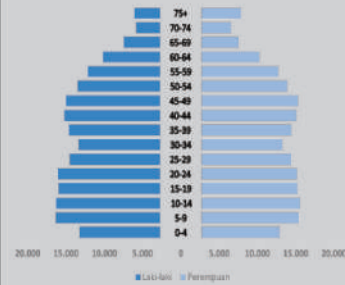


**0** FASILITAS PERIBADATAN RUSAK

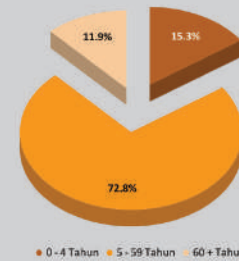


**0** FASILITAS KESEHATAN RUSAK

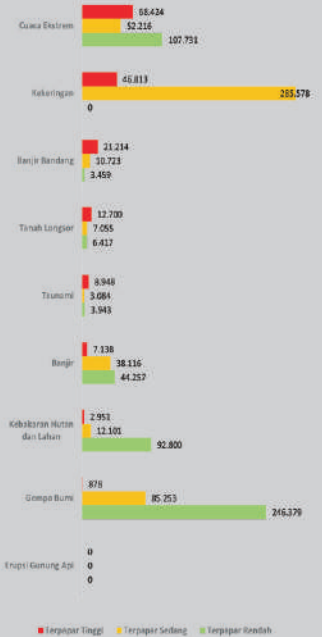
## PIRAMIDA PENDUDUK



## PENDUDUK BERDASAR UMUR




## PENDUDUK TERPAPAR BENCANA



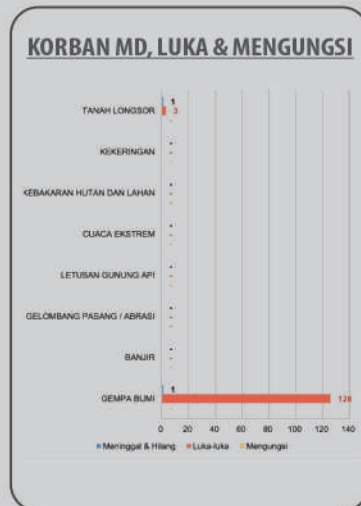
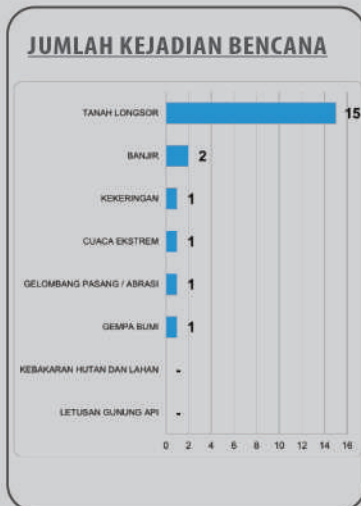
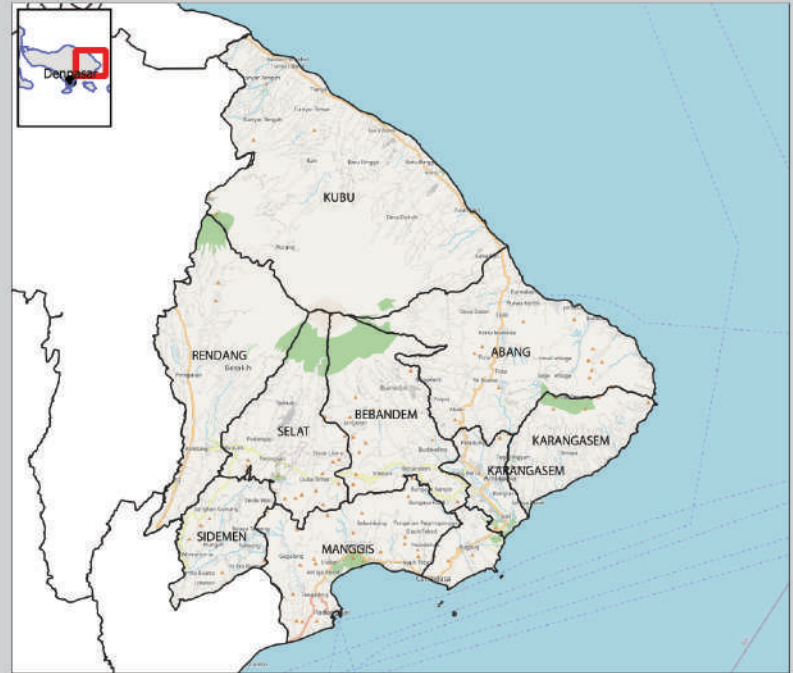
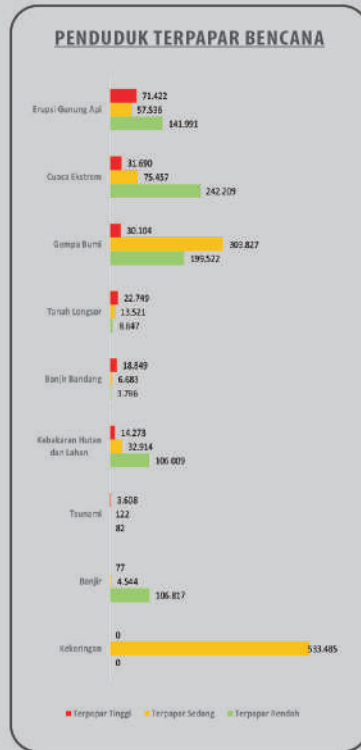
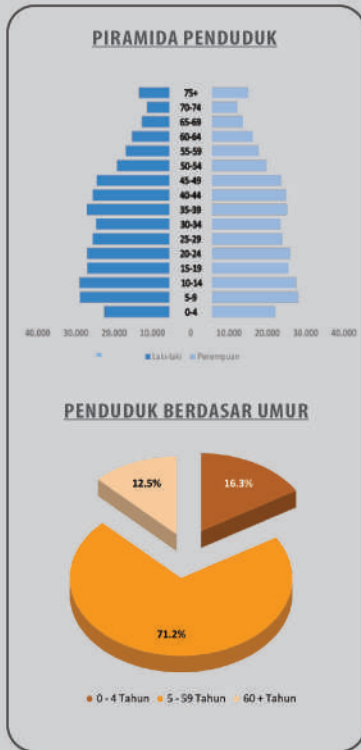
## KORBAN MD, LUKA & MENGUNGSI



## JUMLAH KEJADIAN BENCANA



# PROFIL KEBENCANAAN DAERAH KARANGASEM



TOTAL RUMAH RUSAK  
**1.430** UNIT

TOTAL FASILITAS RUSAK  
**573** UNIT



**649** RUMAH RUSAK BERAT



**198** RUMAH RUSAK SEDANG



**583** RUMAH RUSAK RINGAN

DAMPAK KERUSAKAN AKIBAT BENCANA DI KARANGASEM 2021



**0** FASILITAS KANTOR RUSAK



**0** FASILITAS JEMBATAN RUSAK



**26** FASILITAS PENDIDIKAN RUSAK



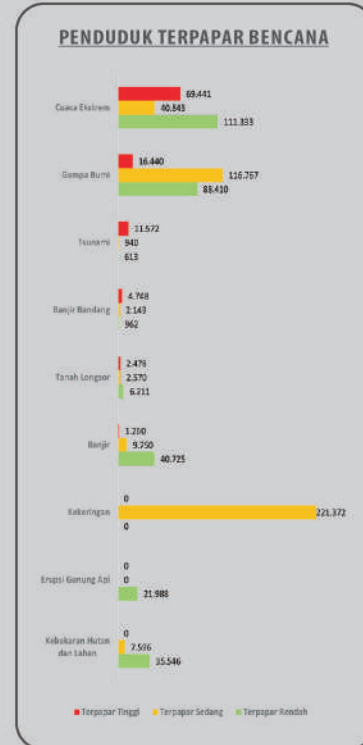
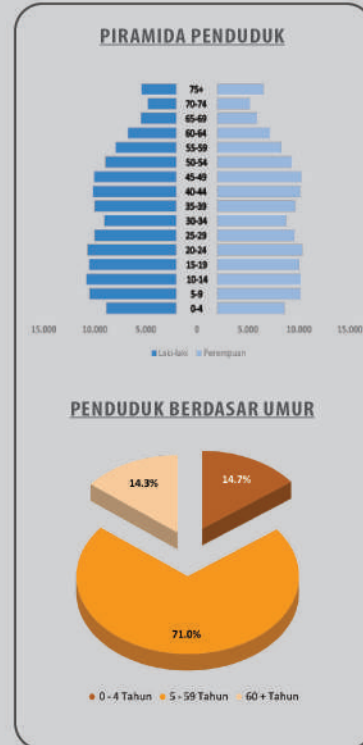
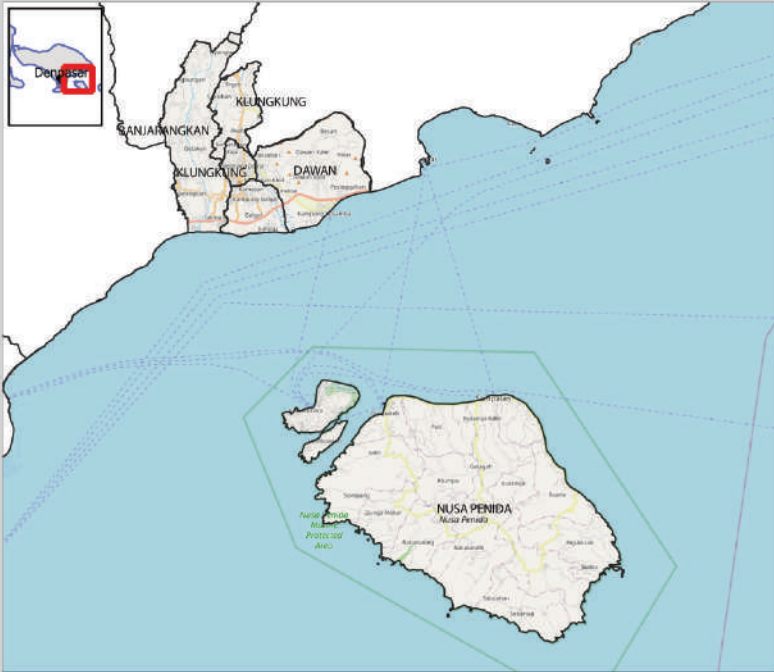
**547** FASILITAS PERIBADATAN RUSAK



**0** FASILITAS KESEHATAN RUSAK



# PROFIL KEBENCANAAN DAERAH KLUNGKUNG



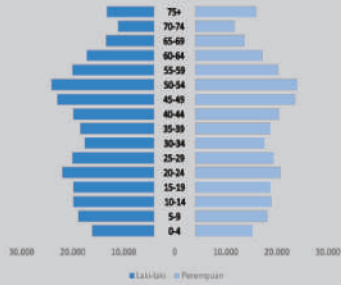
TOTAL RUMAH RUSAK  
**0** UNIT

TOTAL FASILITAS RUSAK  
**2** UNIT

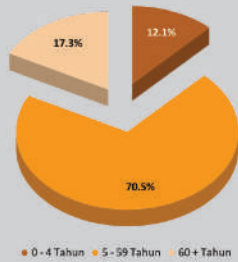




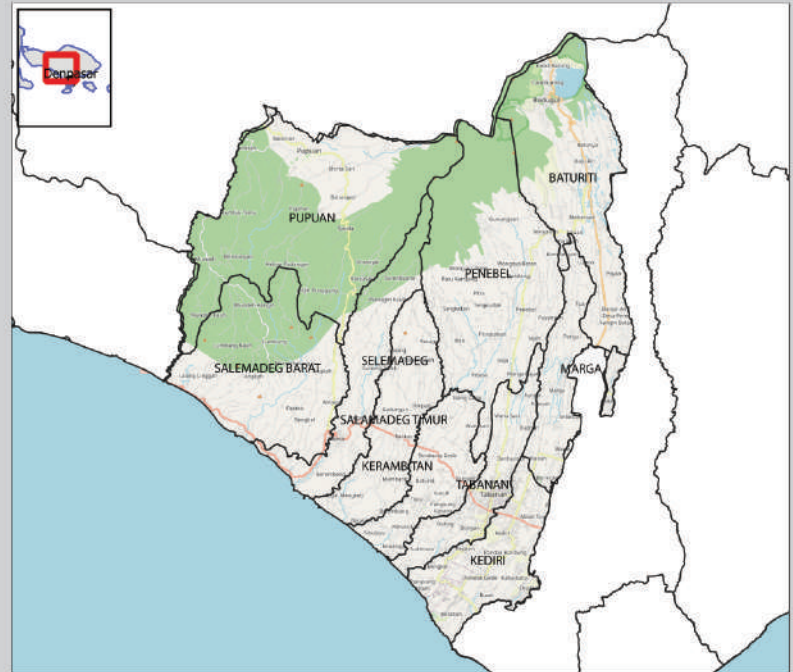
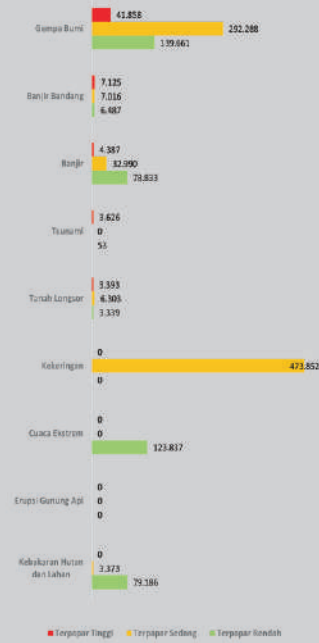
### PIRAMIDA PENDUDUK



### PENDUDUK BERDASAR UMUR



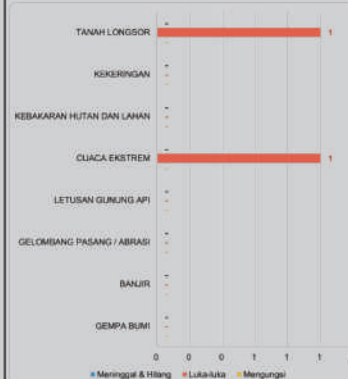
### PENDUDUK TERPAKAR BENCANA



### JUMLAH KEJADIAN BENCANA



### KORBAN MD, LUKA & MENGUNGSI



### TOTAL RUMAH RUSAK

2 UNIT

### TOTAL FASILITAS RUSAK

0 UNIT



0 RUMAH RUSAK BERAT



2 RUMAH RUSAK SEDANG



0 RUMAH RUSAK RINGAN

### DAMPAK KERUSAKAN AKIBAT BENCANA DI TABANAN 2021



0 FASILITAS KANTOR RUSAK



0 FASILITAS JEMBATAN RUSAK



0 FASILITAS PERIBADATAN RUSAK



0 FASILITAS PERIBADATAN RUSAK



0 FASILITAS KESEHATAN RUSAK



# PROFIL KEBENCANAAN DAERAH PROVINSI NUSA TENGGARA BARAT



TOTAL RUMAH RUSAK  
**7.440** UNIT

TOTAL FASILITAS RUSAK  
**155** UNIT



**555** RUMAH RUSAK BERAT



**3.008** RUMAH RUSAK SEDANG



**3.877** RUMAH RUSAK RINGAN



**23** FASILITAS KANTOR RUSAK



**40** FASILITAS JEMBATAN RUSAK

**DAMPAK KERUSAKAN AKIBAT BENCANA DI PROV. NUSA TENGGARA BARAT 2021**



**59** FASILITAS PENDIDIKAN RUSAK

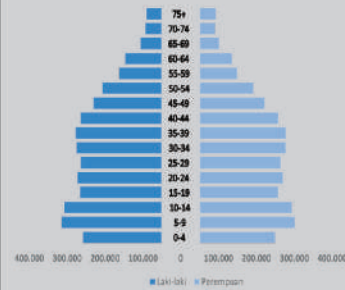


**14** FASILITAS PERIBADATAN RUSAK

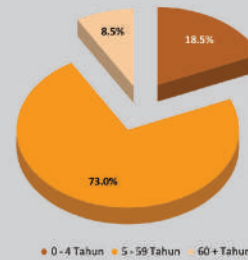


**19** FASILITAS KESEHATAN RUSAK

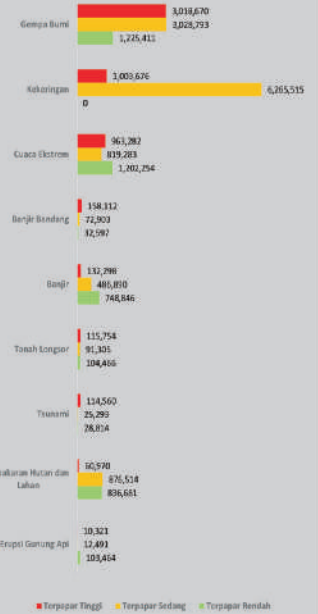
## PIRAMIDA PENDUDUK



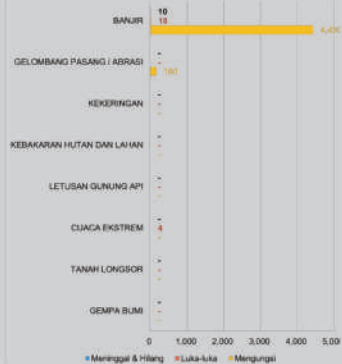
## PENDUDUK BERDASAR UMUR



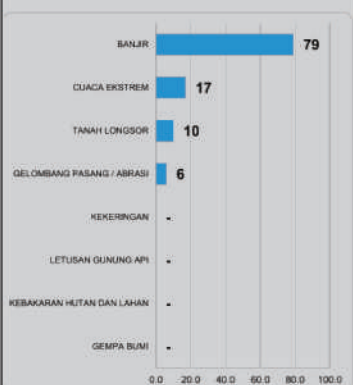
## PENDUDUK TERPAKAR BENCANA



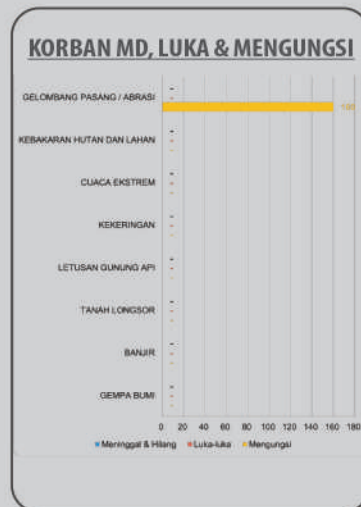
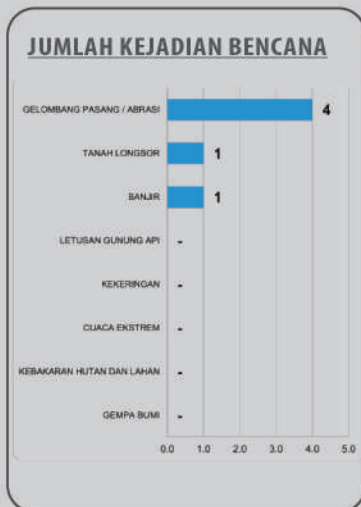
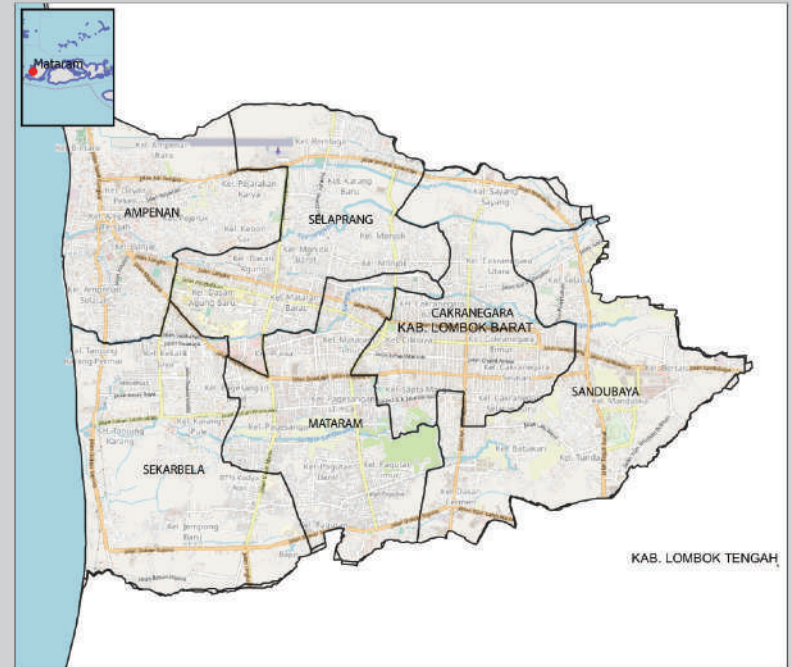
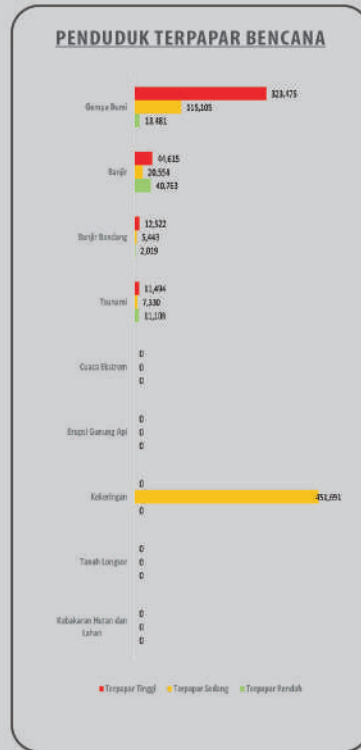
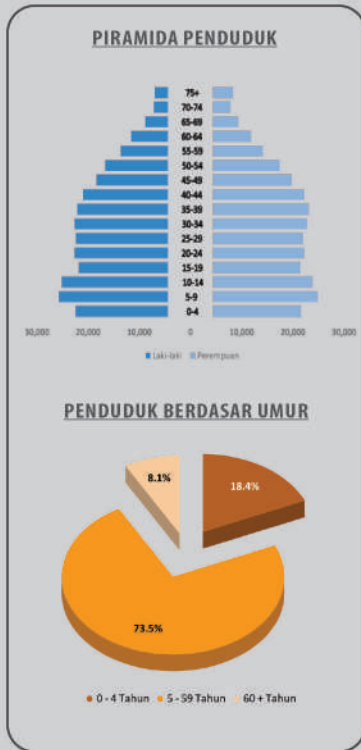
## KORBAN MD, LUKA & MENGGUNGI



## JUMLAH KEJADIAN BENCANA







TOTAL RUMAH RUSAK  
**8 UNIT**

TOTAL FASILITAS RUSAK  
**0 UNIT**



**7** RUMAH RUSAK BERAT



**1** RUMAH RUSAK SEDANG



**0** RUMAH RUSAK RINGAN

**DAMPAK KERUSAKAN AKIBAT BENCANA DI KOTA MATARAM 2021**



**0** FASILITAS KANTOR RUSAK



**0** FASILITAS JEMBATAN RUSAK



**0** FASILITAS PERIBADATAN RUSAK



**0** FASILITAS PERIBADATAN RUSAK

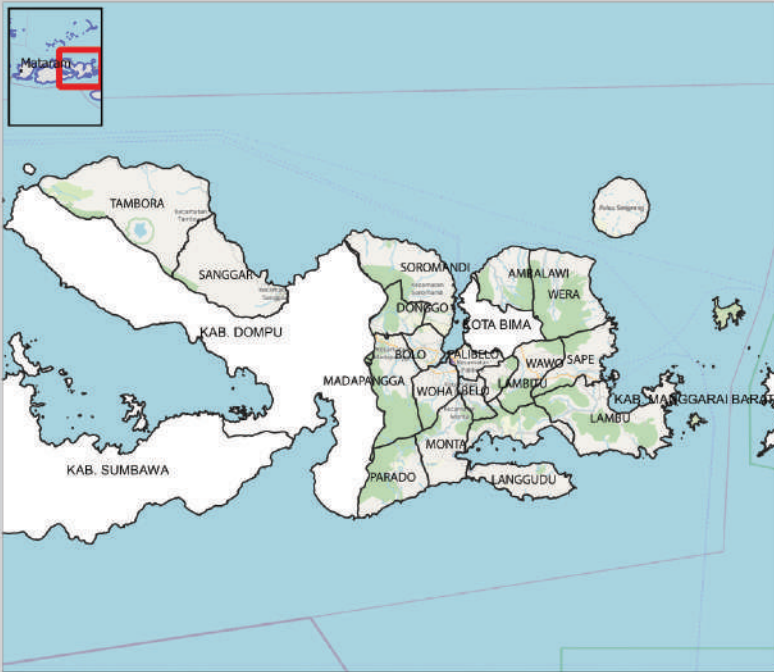


**0** FASILITAS KESEHATAN RUSAK



# PROFIL KEBENCANAAN DAERAH

## BIMA



TOTAL RUMAH RUSAK  
**5.018** UNIT

TOTAL FASILITAS RUSAK  
**89** UNIT



**407** RUMAH RUSAK BERAT



**915** RUMAH RUSAK SEDANG



**3.696** RUMAH RUSAK RINGAN



**22** FASILITAS KANTOR RUSAK



**22** FASILITAS JEMBATAN RUSAK

**DAMPAK KERUSAKAN AKIBAT BENCANA DI BIMA 2021**



**23** FASILITAS PENDIDIKAN RUSAK

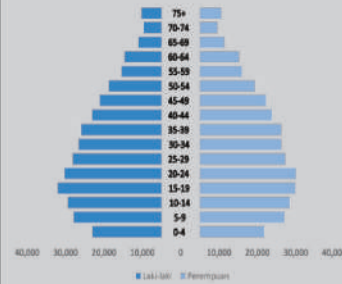


**6** FASILITAS PERIBADATAN RUSAK

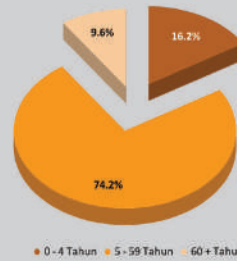


**16** FASILITAS KESEHATAN RUSAK

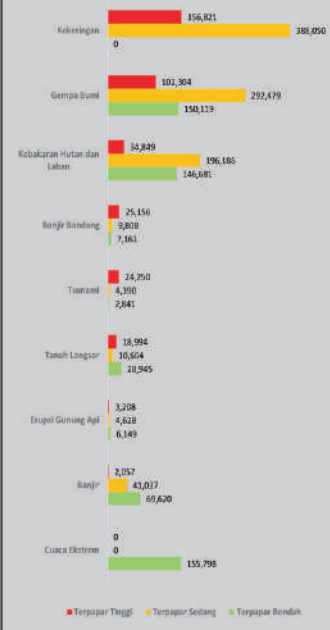
### PIRAMIDA PENDUK



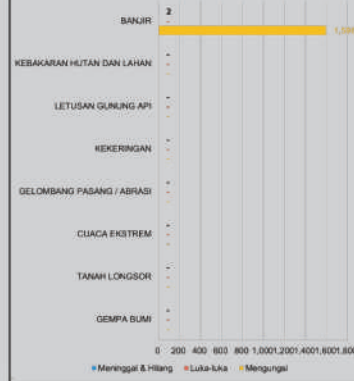
### PENDUK BERDASAR UMUR



### PENDUK TERPAPAR BENCANA



### KORBAN MD, LUKA & MENGGUSI



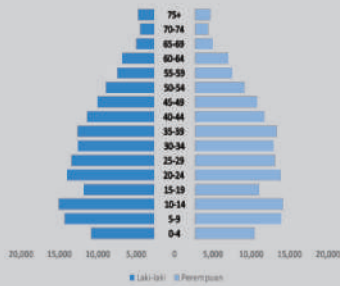
### JUMLAH KEJADIAN BENCANA



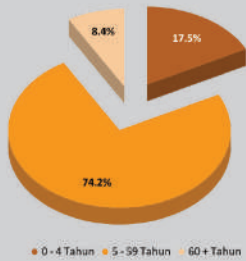


# DOMPU

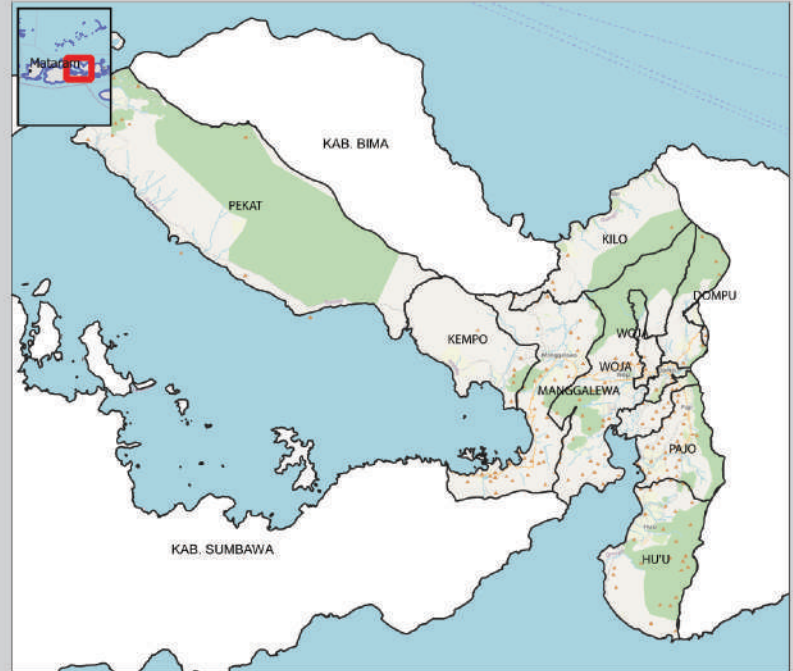
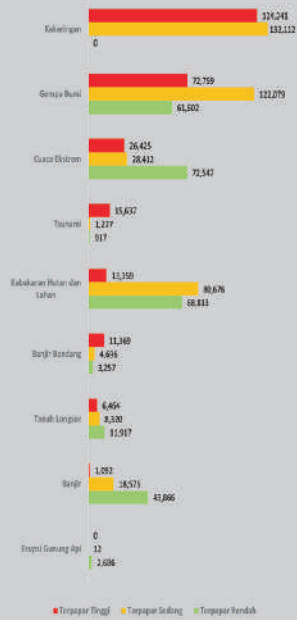
## PIRAMIDA PENDUK



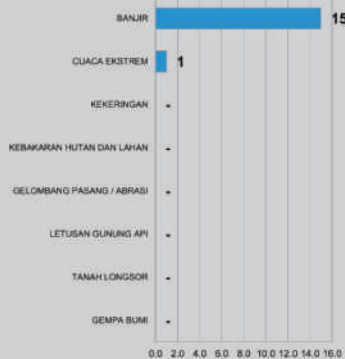
## PENDUK BERDASAR UMUR



## PENDUK TERPAPAR BENCANA



## JUMLAH KEJADIAN BENCANA



## KORBAN MD, LUKA & MENGUNGSI



## TOTAL RUMAH RUSAK

146 UNIT

## TOTAL FASILITAS RUSAK

6 UNIT

112 RUMAH RUSAK BERAT

22 RUMAH RUSAK SEDANG

12 RUMAH RUSAK RINGAN

## DAMPAK KERUSAKAN AKIBAT BENCANA DI DOMPU 2021

0 FASILITAS KANTOR RUSAK

1 FASILITAS JEMBATAN RUSAK

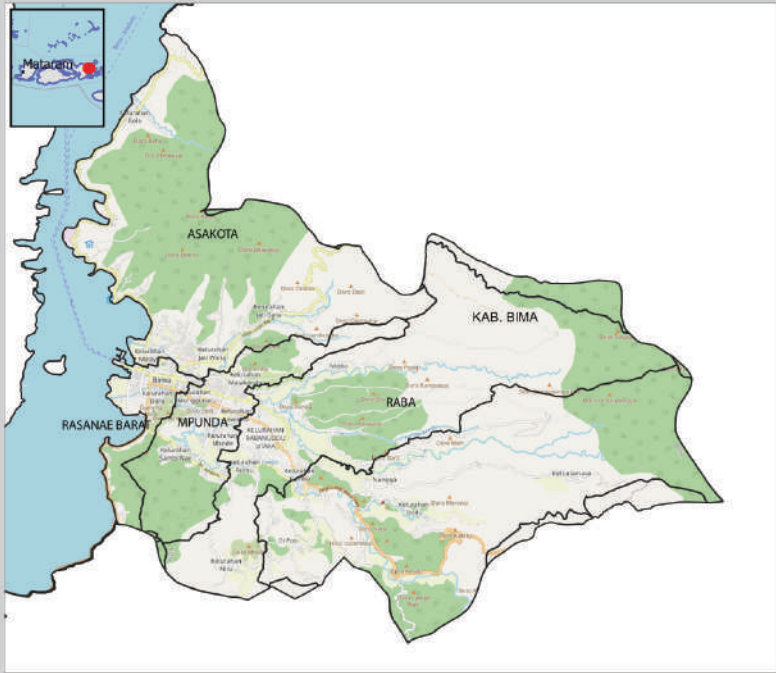
3 FASILITAS PENDIDIKAN RUSAK

2 FASILITAS PERIBADATAN RUSAK

0 FASILITAS KESEHATAN RUSAK



# PROFIL KEBENCANAAN DAERAH KOTA BIMA



TOTAL RUMAH RUSAK  
**9** UNIT

TOTAL FASILITAS RUSAK  
**6** UNIT



**1** RUMAH RUSAK BERAT



**7** RUMAH RUSAK SEDANG



**1** RUMAH RUSAK RINGAN



**0** FASILITAS KANTOR RUSAK



**4** FASILITAS JEMBATAN RUSAK

**3** FASILITAS JEMBATAN RUSAK

**DAMPAK KERUSAKAN AKIBAT BENCANA DI KOTA BIMA 2021**



**2** FASILITAS PENYIANG RUSAK

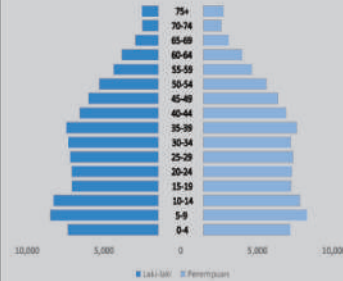


**0** FASILITAS PERIBADATAN RUSAK

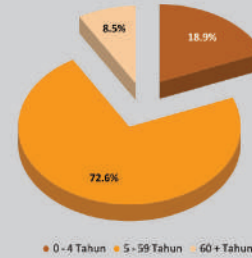


**1** FASILITAS KESEHATAN RUSAK

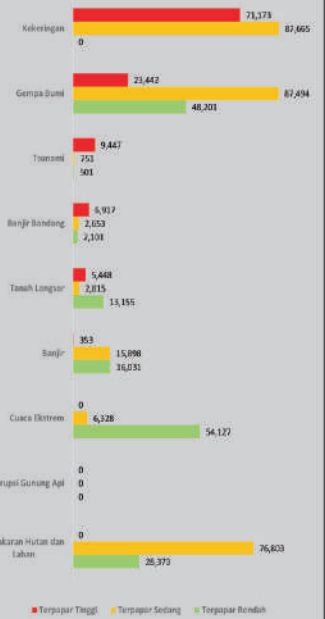
## PIRAMIDA PENDUK



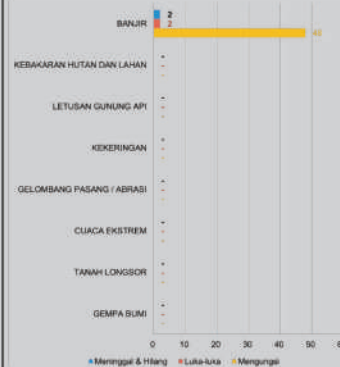
## PENDUK BERDASAR UMUR



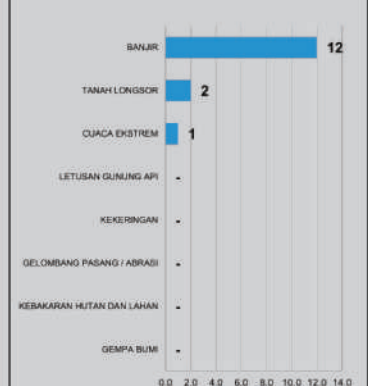
## PENDUK TERPAPAR BENCANA



## KORBAN MD, LUKA & MENGUNGI

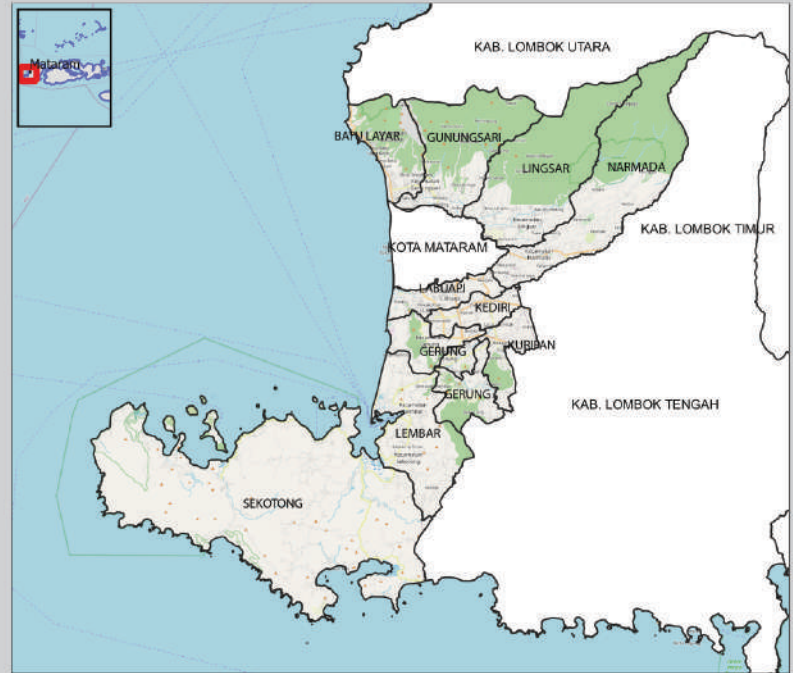


## JUMLAH KEJADIAN BENCANA

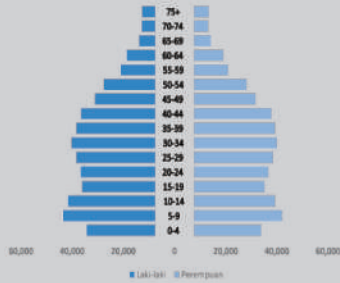




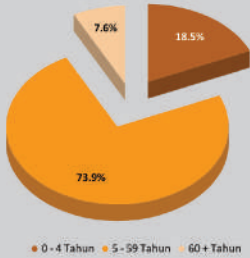
# LOMBOK BARAT



## PIRAMIDA PENDUDUK



## PENDUDUK BERDASAR UMUR



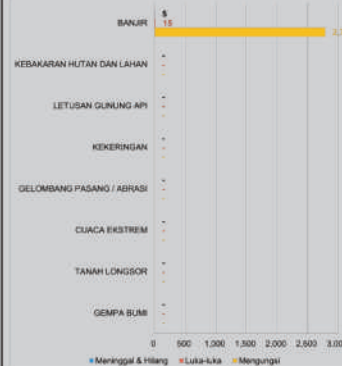
## PENDUDUK TERPAKAR BENCANA



## JUMLAH KEJADIAN BENCANA



## KORBAN MD, LUKA & MENGUNGSI



## TOTAL RUMAH RUSAK

**2.005** UNIT

## TOTAL FASILITAS RUSAK

**34** UNIT



**6** RUMAH RUSAK BERAT



**1.999** RUMAH RUSAK SEDANG



**0** RUMAH RUSAK RINGAN

## DAMPAK KERUSAKAN AKIBAT BENCANA DI LOMBOK BARAT 2021



**0** FASILITAS KANTOR RUSAK



**6** FASILITAS JEMBATAN RUSAK



**21** FASILITAS PERIBADATAN RUSAK



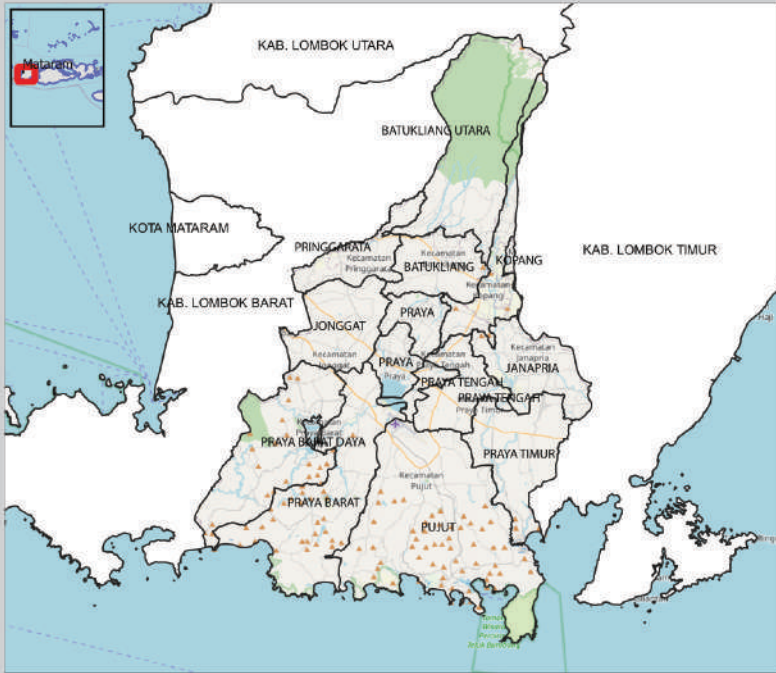
**6** FASILITAS PERIBADATAN RUSAK



**1** FASILITAS KESEHATAN RUSAK



# PROFIL KEBENCANAAN DAERAH LOMBOK TENGAH



TOTAL RUMAH RUSAK  
**131** UNIT

TOTAL FASILITAS RUSAK  
**1** UNIT



**11** RUMAH RUSAK BERAT



**37** RUMAH RUSAK SEDANG



**83** RUMAH RUSAK RINGAN



**0** FASILITAS KANTOR RUSAK



**0** FASILITAS JEMBATAN RUSAK

**DAMPAK KERUSAKAN AKIBAT BENCANA DI LOMBOK TENGAH 2021**



**1** FASILITAS PERIBADATAN RUSAK

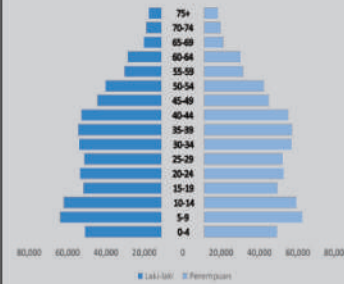


**0** FASILITAS PERIBADATAN RUSAK

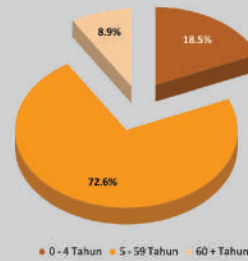


**0** FASILITAS KESEHATAN RUSAK

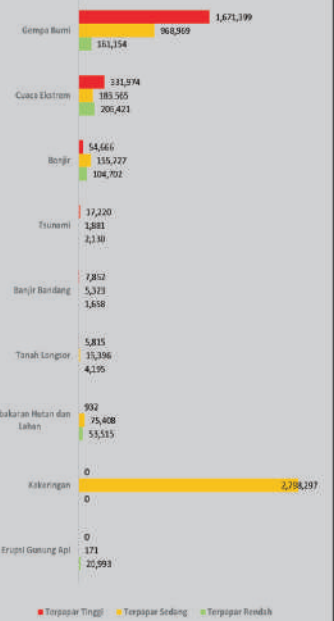
## PIRAMIDA PENDUDUK



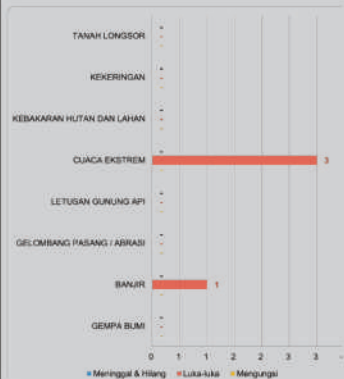
## PENDUDUK BERDASAR UMUR



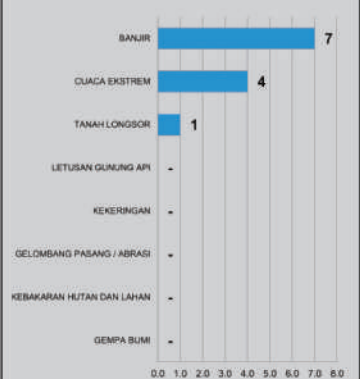
## PENDUDUK TERPAKAR BENCANA

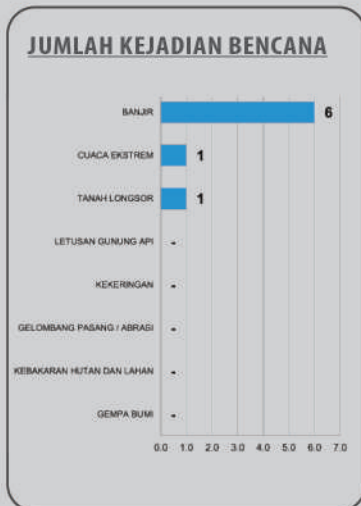
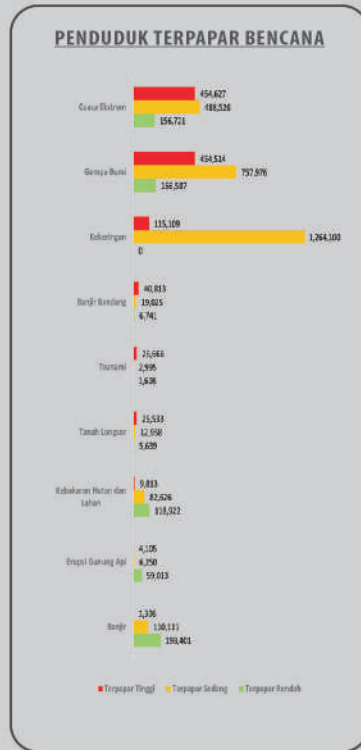
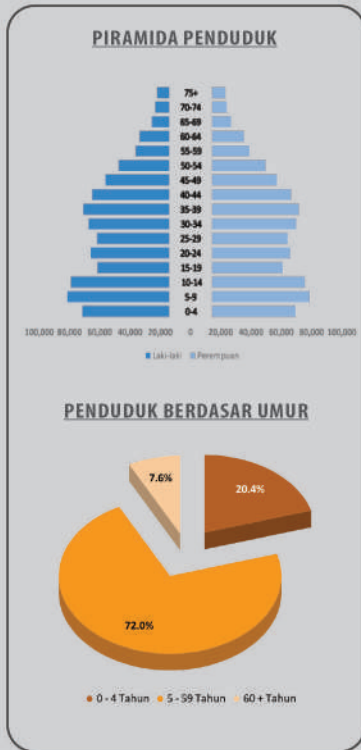


## KORBAN MD, LUKA & MENGGUNGI



## JUMLAH KEJADIAN BENCANA





TOTAL RUMAH RUSAK

**6** UNIT

TOTAL FASILITAS RUSAK

**0** UNIT



**2** RUMAH RUSAK BERAT



**0** RUMAH RUSAK SEDANG



**4** RUMAH RUSAK RINGAN

**DAMPAK KERUSAKAN AKIBAT BENCANA DI LOMBOK TIMUR 2021**



**0** FASILITAS KANTOR RUSAK



**0** FASILITAS JEMBATAN RUSAK



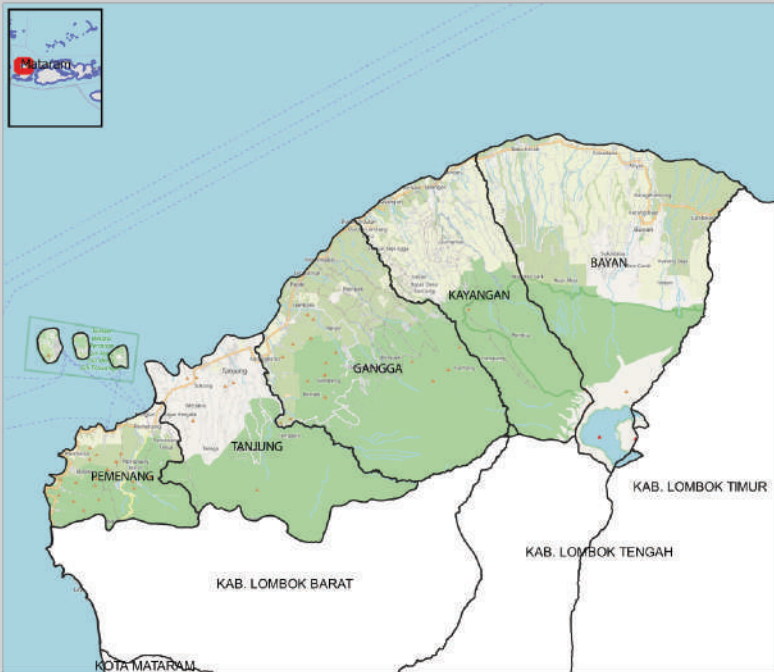
**0** FASILITAS PENDIDIKAN RUSAK



**0** FASILITAS PERIBADATAN RUSAK



**0** FASILITAS KESEHATAN RUSAK



### TOTAL RUMAH RUSAK

# 0 UNIT

### TOTAL FASILITAS RUSAK

# 1 UNIT



# 0

RUMAH RUSAK BERAT



# 0

RUMAH RUSAK SEDANG



# 0

RUMAH RUSAK RINGAN



# 0

FASILITAS KANTOR RUSAK



# 1

FASILITAS JEMBATAN RUSAK

## DAMPAK KERUSAKAN AKIBAT BENCANA DI LOMBOK UTARA 2021



# 0

FASILITAS PENDIDIKAN RUSAK



# 0

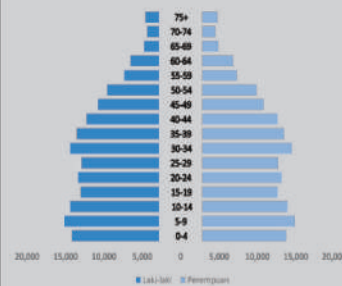
FASILITAS PERIBADATAN RUSAK



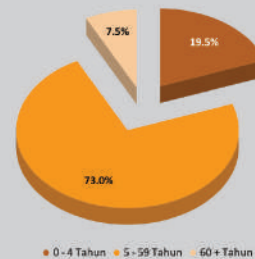
# 0

FASILITAS KESEHATAN RUSAK

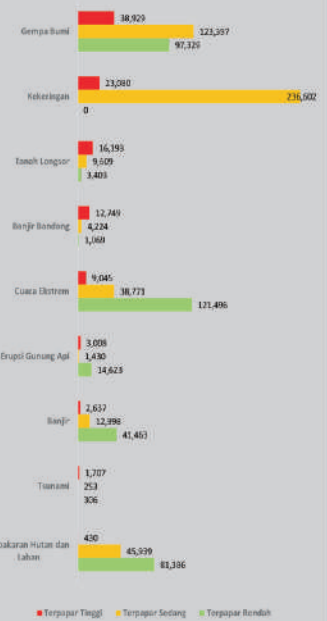
### PIRAMIDA PENDUK



### PENDUK BERDASAR UMUR



### PENDUK TERPAPAR BENCANA



### KORBAN MD, LUKA & MENGGUNGI

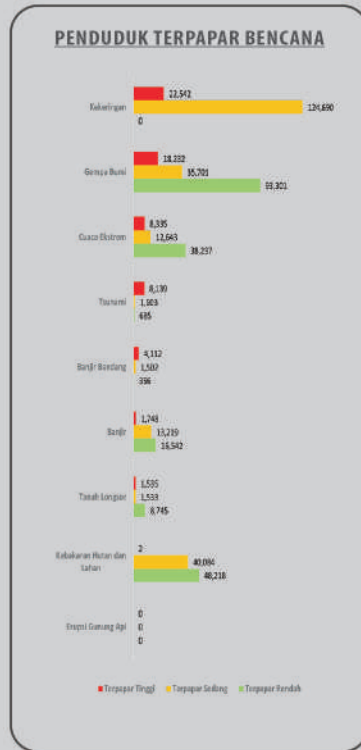
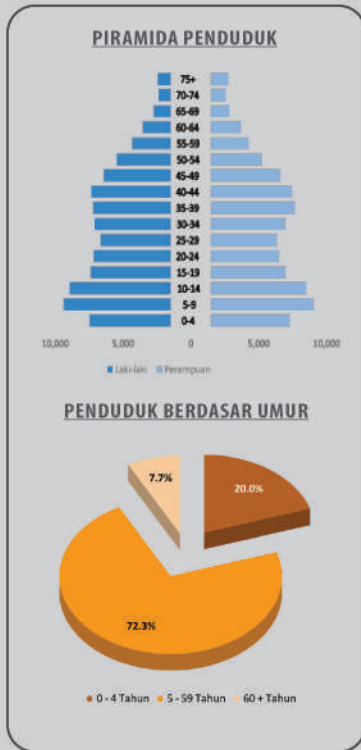


### JUMLAH KEJADIAN BENCANA





# PROFIL KEBENCANAAN DAERAH SUMBAWA BARAT



TOTAL RUMAH RUSAK

**23** UNIT

TOTAL FASILITAS RUSAK

**1** UNIT



**0** RUMAH RUSAK BERAT



**5** RUMAH RUSAK SEDANG



**18** RUMAH RUSAK RINGAN

**DAMPAK KERUSAKAN AKIBAT BENCANA DI SUMBAWA BARAT 2021**



**0** FASILITAS KANTOR RUSAK



**1** FASILITAS KESEHATAN RUSAK



**0** FASILITAS PENDIDIKAN RUSAK



**0** FASILITAS PERIBADATAN RUSAK



**0** FASILITAS KESEHATAN RUSAK



# PROFIL KEBENCANAAN DAERAH SUMBAWA



## TOTAL RUMAH RUSAK

**94** UNIT

## TOTAL FASILITAS RUSAK

**17** UNIT



**9** RUMAH RUSAK BERAT



**22** RUMAH RUSAK SEDANG



**63** RUMAH RUSAK RINGAN



**1** FASILITAS KANTOR RUSAK



**6** FASILITAS JEMBATAN RUSAK

**DAMPAK KERUSAKAN AKIBAT BENCANA DI SUMBAWA 2021**



**9** FASILITAS PENDIDIKAN RUSAK

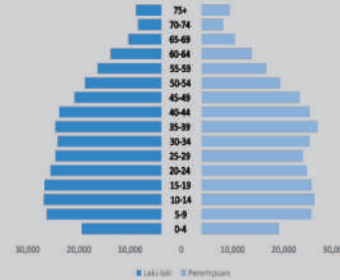


**0** FASILITAS PERBADAN RUSAK

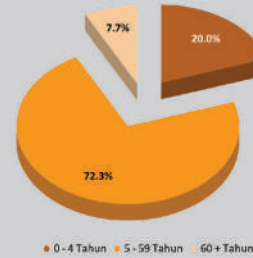


**1** FASILITAS KESEHATAN RUSAK

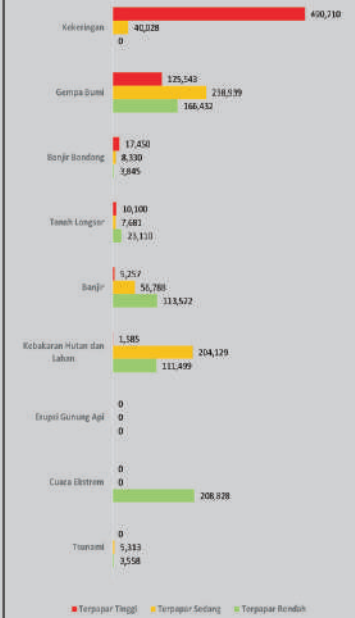
## PIRAMIDA PENDUDUK



## PENDUDUK BERDASAR UMUR



## PENDUDUK TERPAKAR BENCANA



## KORBAN MD, LUKA & MENGGUNSI

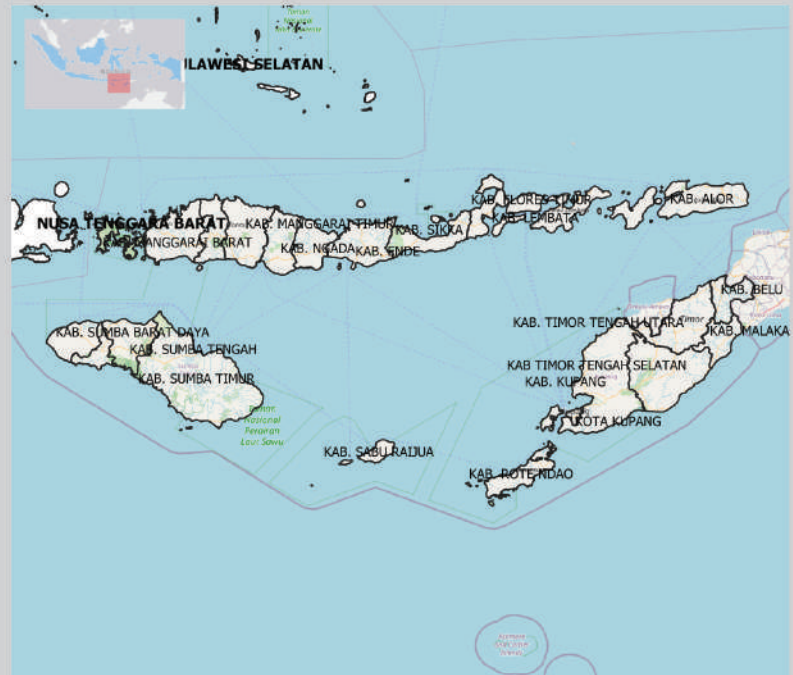


## JUMLAH KEJADIAN BENCANA

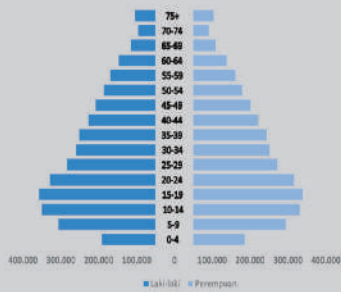




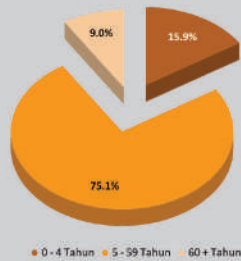
# PROVINSI NUSA TENGGARA TIMUR



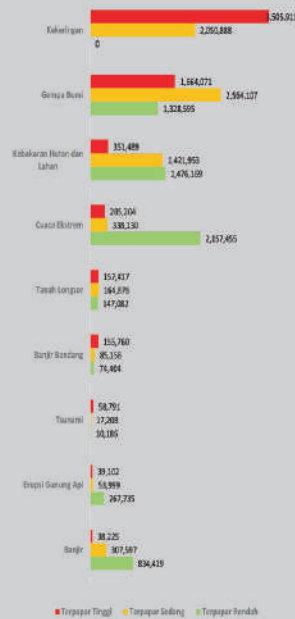
## PIRAMIDA PENDUDUK



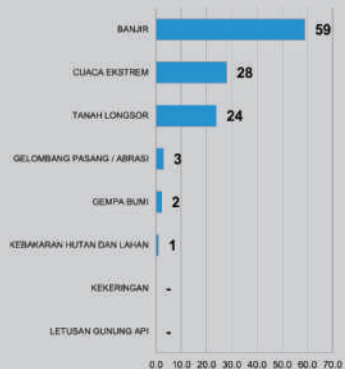
## PENDUDUK BERDASAR UMUR



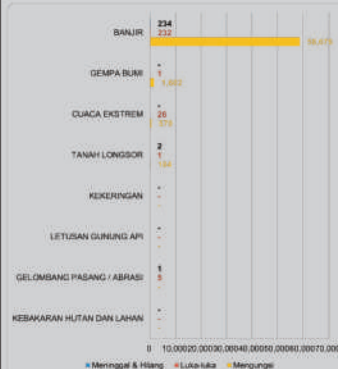
## PENDUDUK TERPAKAR BENCANA



## JUMLAH KEJADIAN BENCANA



## KORBAN MD, LUKA & MENGGUNSI



## TOTAL RUMAH RUSAK

**57.008** UNIT

## TOTAL FASILITAS RUSAK

**1.248** UNIT

**6.681** RUMAH RUSAK BERAT

**7.463** RUMAH RUSAK SEDANG

**42.864** RUMAH RUSAK RINGAN

**DAMPAK KERUSAKAN AKIBAT BENCANA DI PROV. NUSA TENGGARA TIMUR 2021**

**219** FASILITAS KANTOR RUSAK

**106** FASILITAS JEMBATAN RUSAK

**317** FASILITAS PENDIDIKAN RUSAK

**429** FASILITAS PERIBADATAN RUSAK

**177** FASILITAS KESEHATAN RUSAK



# PROFIL KEBENCANAAN DAERAH KOTA KUPANG



TOTAL RUMAH RUSAK  
**12.703** UNIT

TOTAL FASILITAS RUSAK  
**330** UNIT



**736** RUMAH RUSAK BERAT



**870** RUMAH RUSAK SEDANG



**11.097** RUMAH RUSAK RINGAN



**70** FASILITAS KANTOR RUSAK



**0** FASILITAS JEMBATAN RUSAK

**DAMPAK KERUSAKAN AKIBAT BENCANA DI KOTA KUPANG 2021**



**118** FASILITAS PENDIDIKAN RUSAK

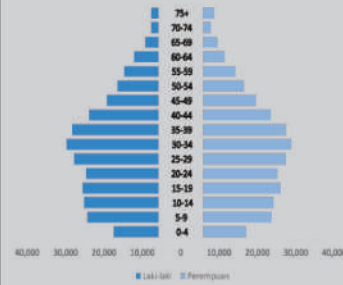


**127** FASILITAS PERIBADATAN RUSAK

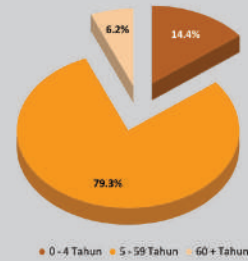


**15** FASILITAS KESEHATAN RUSAK

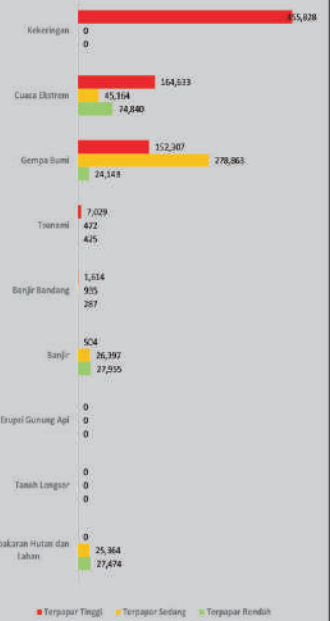
## PIRAMIDA PENDUDUK



## PENDUDUK BERDASAR UMUR



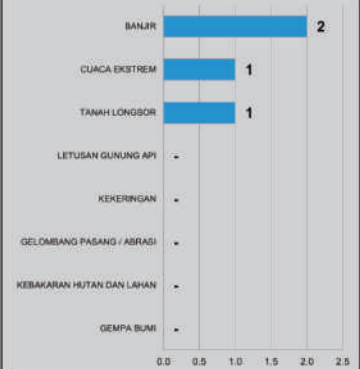
## PENDUDUK TERPAPAR BENCANA



## KORBAN MD, LUKA & MENGGUNGI

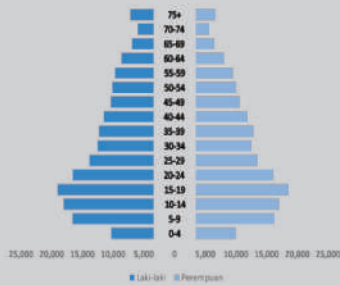


## JUMLAH KEJADIAN BENCANA

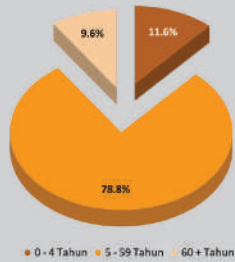




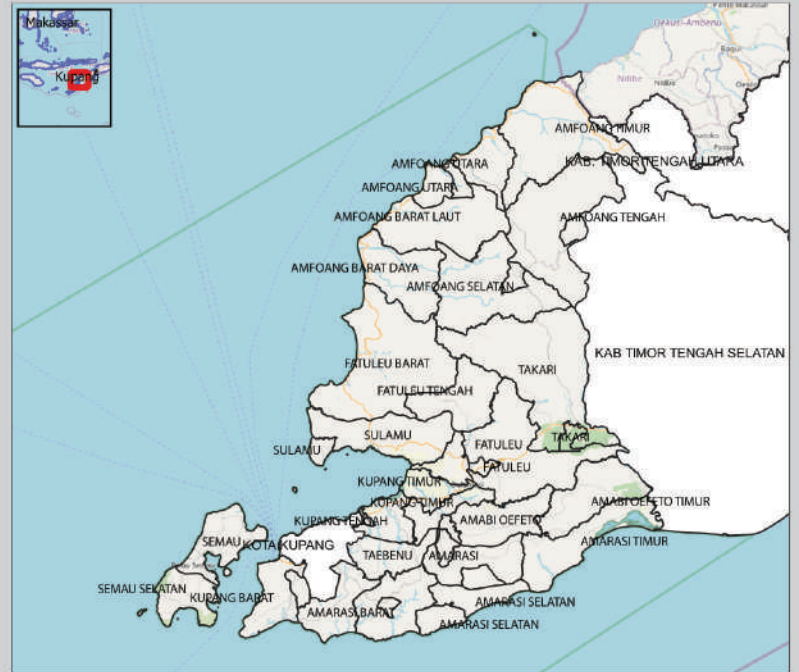
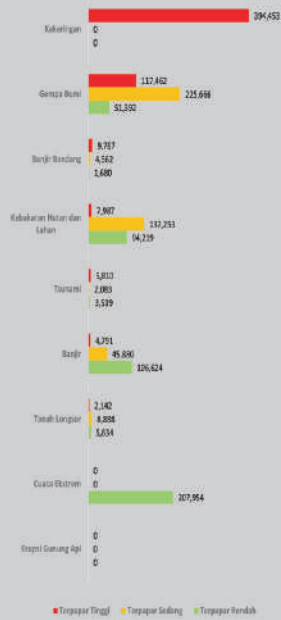
PIRAMIDA PENDUK



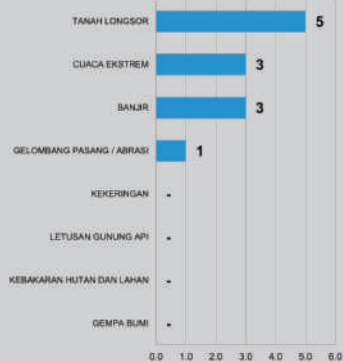
PENDUDUK BERDASAR UMUR



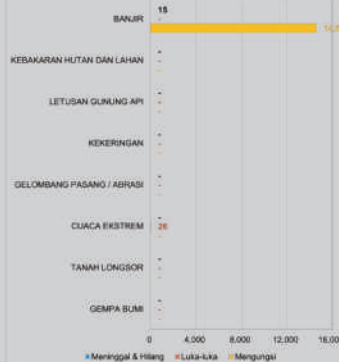
PENDUDUK TERPAKAR BENCANA



JUMLAH KEJADIAN BENCANA



KORBAN MD, LUKA & MENGUNGSI



TOTAL RUMAH RUSAK

11.901 UNIT

TOTAL FASILITAS RUSAK

74 UNIT



2.425 RUMAH RUSAK BERAT



2.664 RUMAH RUSAK SEDANG



6.812 RUMAH RUSAK RINGAN

DAMPAK KERUSAKAN AKIBAT BENCANA DI KUPANG 2021



11 FASILITAS KANTOR RUSAK



30 FASILITAS JEMBATAN RUSAK



16 FASILITAS PENDIDIKAN RUSAK



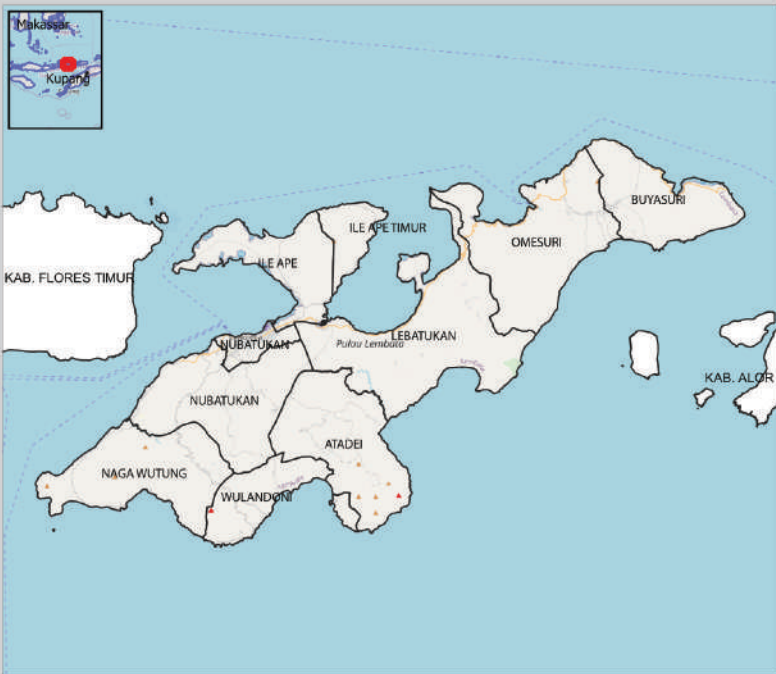
12 FASILITAS PERIBADATAN RUSAK



5 FASILITAS KESEHATAN RUSAK



# PROFIL KEBENCANAAN DAERAH LEMBATA



TOTAL RUMAH RUSAK  
**619** UNIT

TOTAL FASILITAS RUSAK  
**75** UNIT



**241** RUMAH RUSAK BERAT



**128** RUMAH RUSAK SEDANG



**250** RUMAH RUSAK RINGAN



**48** FASILITAS KANTOR RUSAK



**7** FASILITAS JEMBATAN RUSAK

**DAMPAK KERUSAKAN AKIBAT BENCANA DI LEMBATA 2021**



**10** FASILITAS PENDIDIKAN RUSAK

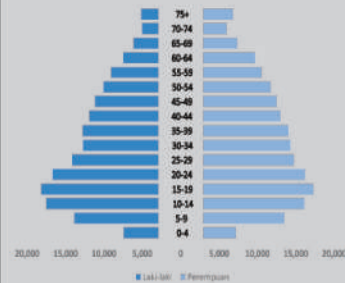


**4** FASILITAS PERIBADATAN RUSAK

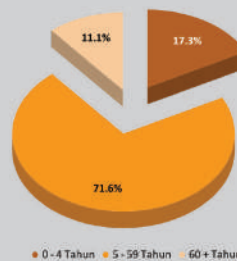


**6** FASILITAS KESEHATAN RUSAK

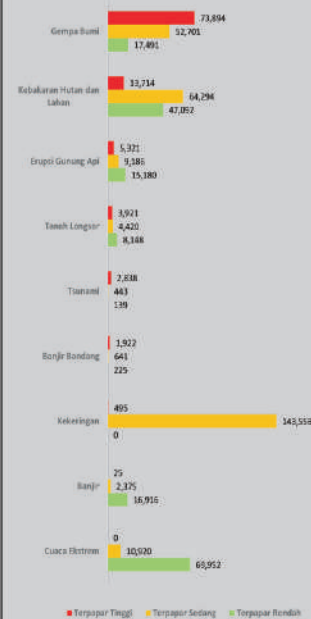
## PIRAMIDA PENDUDUK



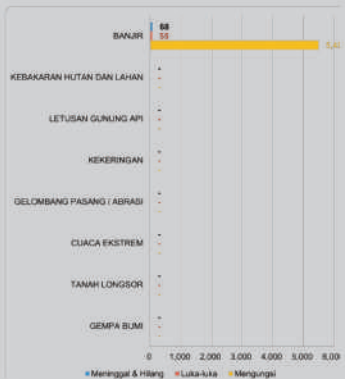
## PENDUDUK BERDASAR UMUR



## PENDUDUK TERPAPAR BENCANA



## KORBAN MD, LUKA & MENGGUNGI



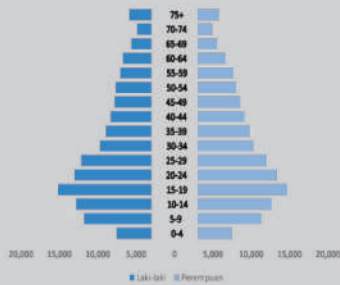
## JUMLAH KEJADIAN BENCANA



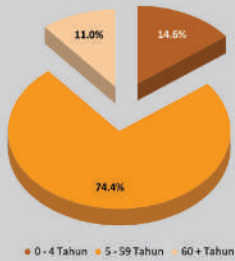
# PROFIL KEBENCANAAN DAERAH MALAKA



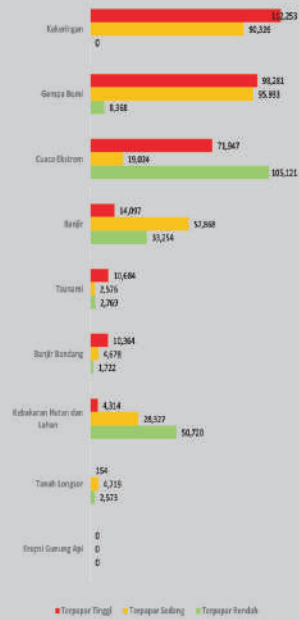
## PIRAMIDA PENDUDUK



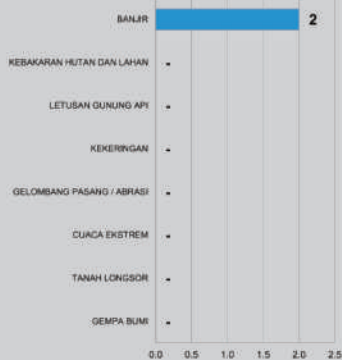
## PENDUDUK BERDASAR UMUR



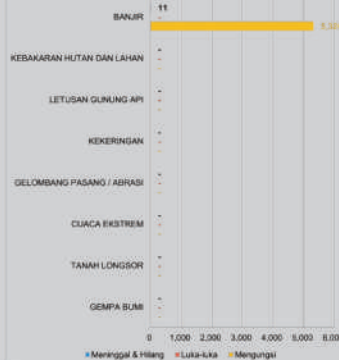
## PENDUDUK TERPAKAR BENCANA



## JUMLAH KEJADIAN BENCANA



## KORBAN MD, LUKA & MENGUNGSI



## TOTAL RUMAH RUSAK

**3.727** UNIT

## TOTAL FASILITAS RUSAK

**102** UNIT

**556** RUMAH RUSAK BERAT

**463** RUMAH RUSAK SEDANG

**2.708** RUMAH RUSAK RINGAN

**DAMPAK KERUSAKAN AKIBAT BENCANA DI MALAKA 2021**

**19** FASILITAS KANTOR RUSAK

**0** FASILITAS JEMBATAN RUSAK

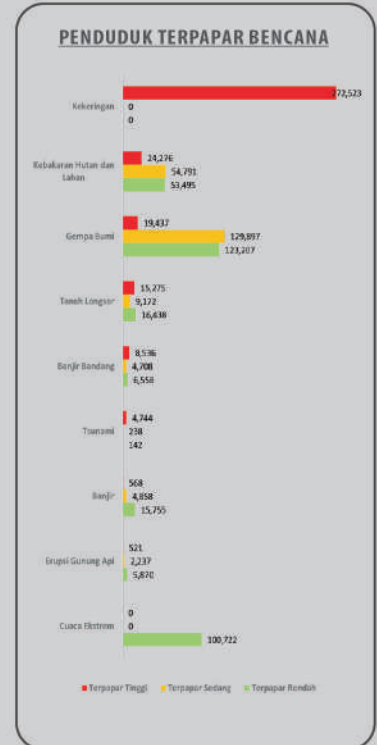
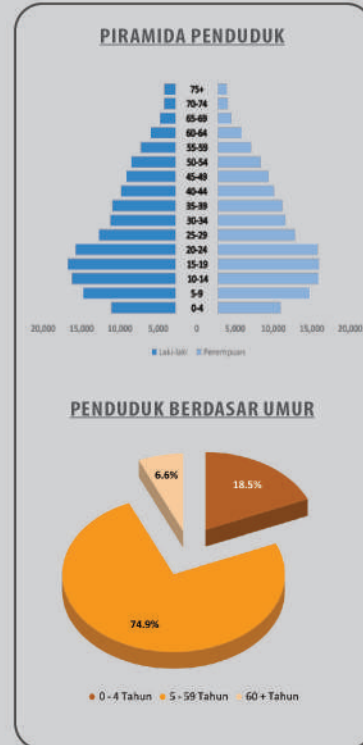
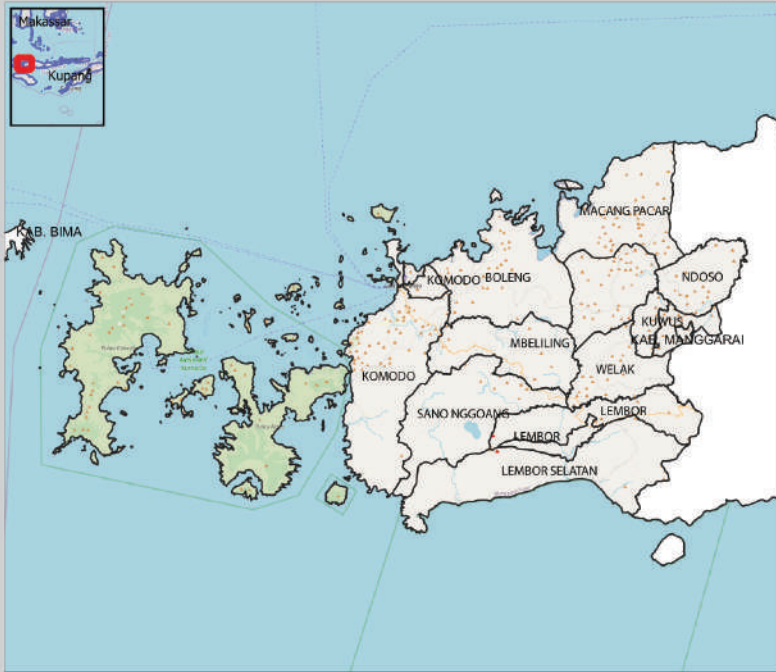
**40** FASILITAS PENDIDIKAN RUSAK

**14** FASILITAS PERIBADATAN RUSAK

**29** FASILITAS KESEHATAN RUSAK

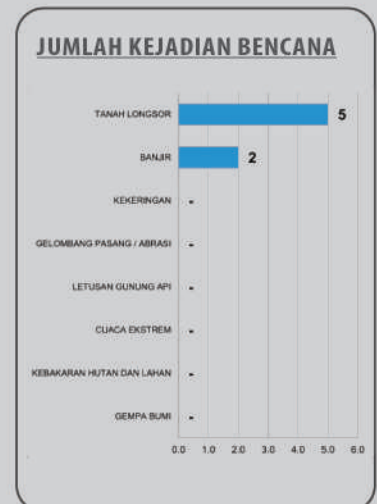


# PROFIL KEBENCANAAN DAERAH MANGGARAI BARAT



TOTAL RUMAH RUSAK  
**90** UNIT

TOTAL FASILITAS RUSAK  
**0** UNIT

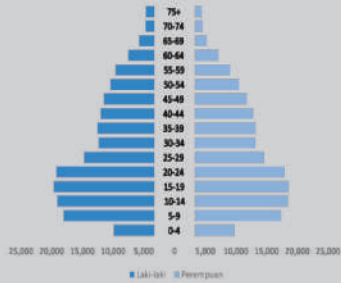




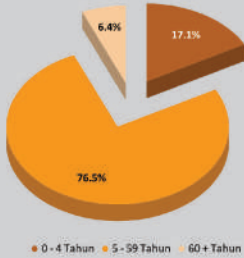
# PROFIL KEBENCANAAN DAERAH MANGGARAI TIMUR



## PIRAMIDA PENDUDUK



## PENDUDUK BERDASAR UMUR



## PENDUDUK TERPAKAR BENCANA



## JUMLAH KEJADIAN BENCANA



## KORBAN MD, LUKA & MENGUNGSI



## TOTAL RUMAH RUSAK

73 UNIT

## TOTAL FASILITAS RUSAK

0 UNIT



23 RUMAH RUSAK BERAT



27 RUMAH RUSAK SEDANG



23 RUMAH RUSAK RINGAN

## DAMPAK KERUSAKAN AKIBAT BENCANA DI MANGGARAI TIMUR 2021



0 FASILITAS KANTOR RUSAK



0 FASILITAS JEMBATAN RUSAK



0 FASILITAS PERIBADAHAN RUSAK



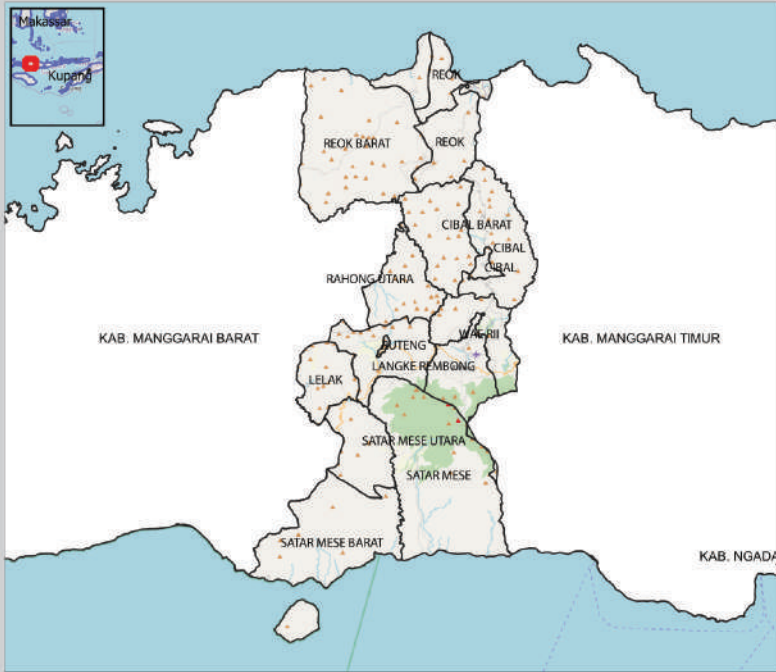
0 FASILITAS KESEHATAN RUSAK



0 FASILITAS KESEHATAN RUSAK



# PROFIL KEBENCANAAN DAERAH MANGGARAI



TOTAL RUMAH RUSAK  
**449** UNIT

TOTAL FASILITAS RUSAK  
**23** UNIT



**38** RUMAH RUSAK BERAT



**238** RUMAH RUSAK SEDANG



**173** RUMAH RUSAK RINGAN



**8** FASILITAS KANTOR RUSAK



**0** FASILITAS JEMBATAN RUSAK

**DAMPAK KERUSAKAN AKIBAT BENCANA DI MANGGARAI 2021**



**7** FASILITAS PENDIDIKAN RUSAK

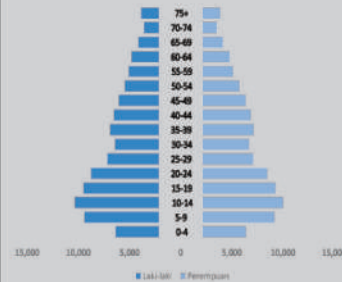


**8** FASILITAS PERIBADATAN RUSAK

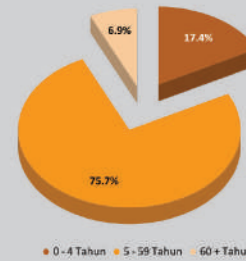


**0** FASILITAS KESEHATAN RUSAK

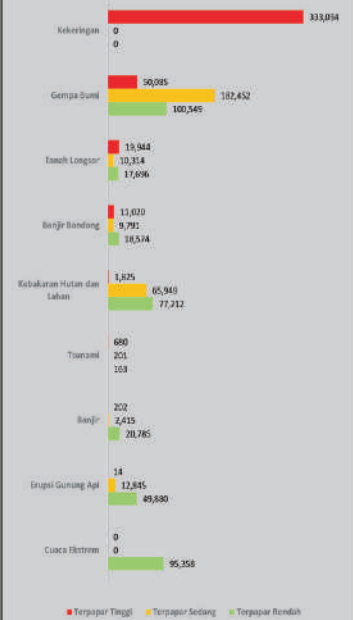
## PIRAMIDA PENDUDUK



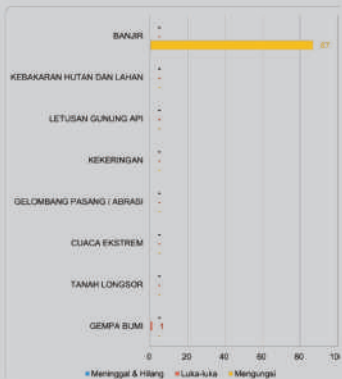
## PENDUDUK BERDASAR UMUR



## PENDUDUK TERPAKAR BENCANA



## KORBAN MD, LUKA & MENGUNGSI

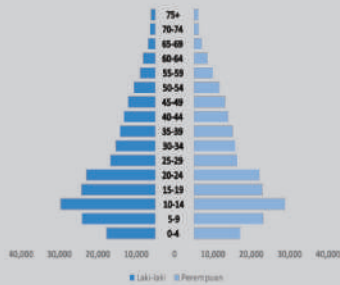


## JUMLAH KEJADIAN BENCANA

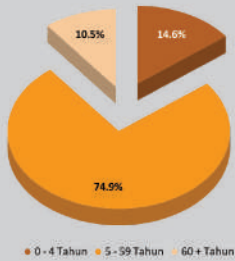




### PIRAMIDA PENDUDUK



### PENDUDUK BERDASAR UMUR



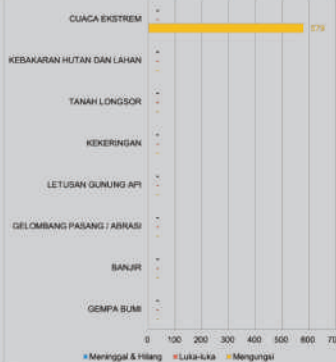
### PENDUDUK TERPAPAR BENCANA



### JUMLAH KEJADIAN BENCANA



### KORBAN MD, LUKA & MENGGUNGI



### TOTAL RUMAH RUSAK

**124** UNIT

### TOTAL FASILITAS RUSAK

**14** UNIT



**11** RUMAH RUSAK BERAT



**54** RUMAH RUSAK SEDANG



**59** RUMAH RUSAK RINGAN

### DAMPAK KERUSAKAN AKIBAT BENCANA DI NAGEKEO 2021



**2** FASILITAS KANTOR RUSAK



**0** FASILITAS JEMBATAN RUSAK



**7** FASILITAS PENDIDIKAN RUSAK



**5** FASILITAS PERIBADATAN RUSAK



**0** FASILITAS KESEHATAN RUSAK



# PROFIL KEBENCANAAN DAERAH NGADA



TOTAL RUMAH RUSAK  
**2.036** UNIT

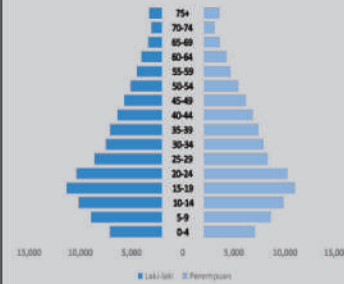
TOTAL FASILITAS RUSAK  
**20** UNIT

**114** RUMAH RUSAK BERAT  
**259** RUMAH RUSAK SEDANG  
**1.663** RUMAH RUSAK RINGAN

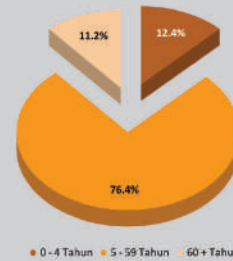
**3** FASILITAS KANTOR RUSAK  
**7** FASILITAS JEMBATAN RUSAK  
**DAMPAK KERUSAKAN AKIBAT BENCANA DI NGADA 2021**

**7** FASILITAS PENDIDIKAN RUSAK  
**3** FASILITAS PERIBADATAN RUSAK  
**0** FASILITAS KESEHATAN RUSAK

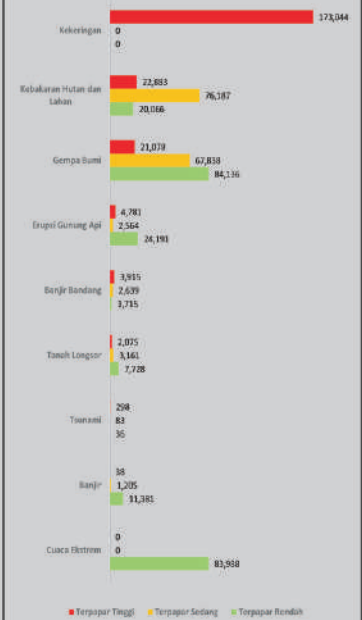
## PIRAMIDA PENDUDUK



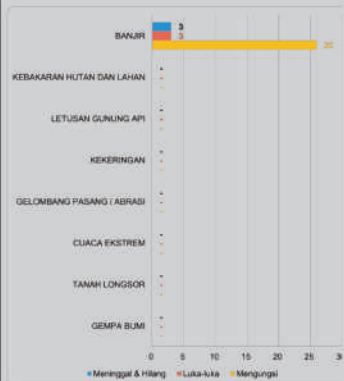
## PENDUDUK BERDASAR UMUR



## PENDUDUK TERPAPAR BENCANA



## KORBAN MD, LUKA & MENGGUSI


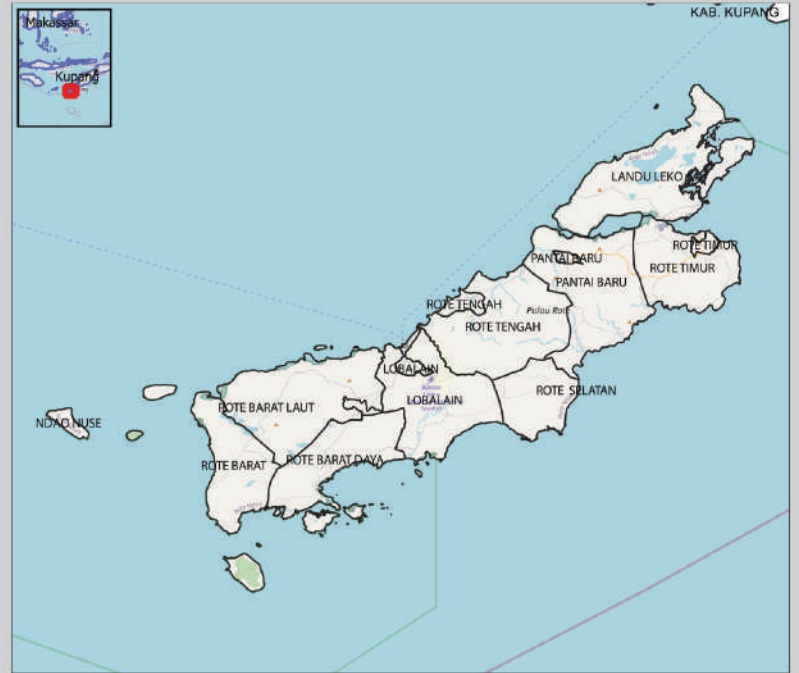
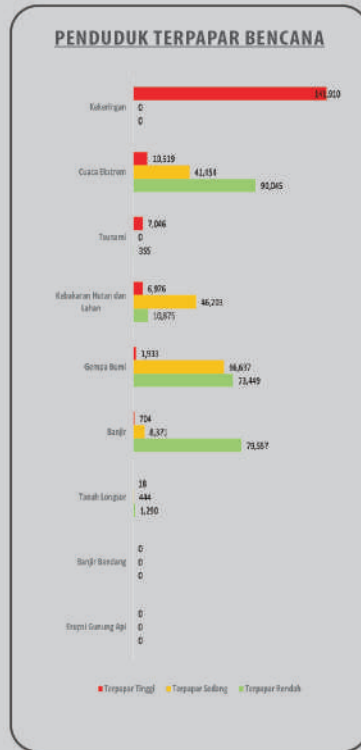
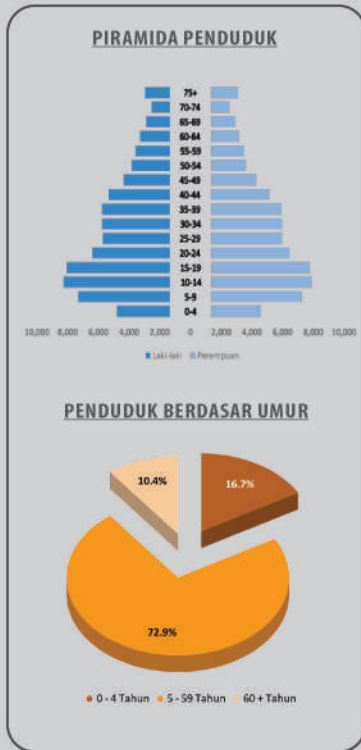


## JUMLAH KEJADIAN BENCANA





# ROTE NDAO



TOTAL RUMAH RUSAK

**8.794** UNIT

TOTAL FASILITAS RUSAK

**216** UNIT

**153** RUMAH RUSAK BERAT

**540** RUMAH RUSAK SEDANG

**8.101** RUMAH RUSAK RINGAN

DAMPAK KERUSAKAN AKIBAT BENCANA DI ROTE NDAO 2021

**19** FASILITAS KANTOR RUSAK

**11** FASILITAS JEMBATAN RUSAK

**51** FASILITAS PENDIDIKAN RUSAK

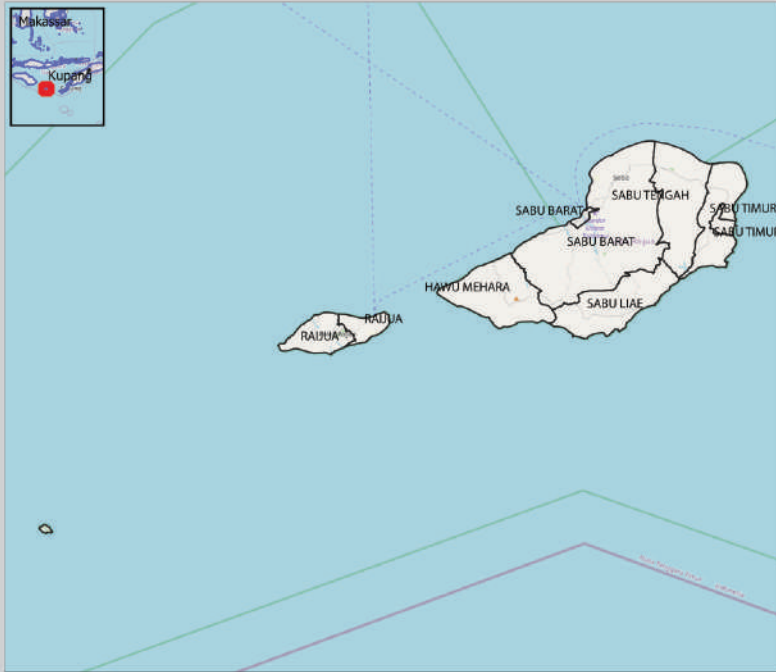
**97** FASILITAS PERIBADATAN RUSAK

**38** FASILITAS KESEHATAN RUSAK

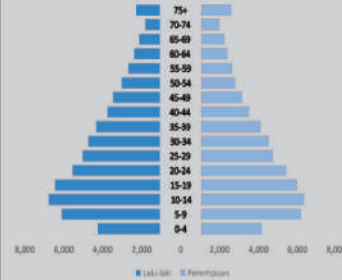


## PROFIL KEBENCANAAN DAERAH

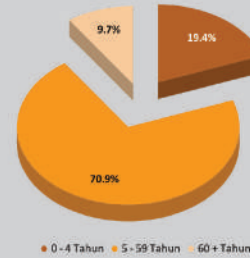
# SABU RAIJUA



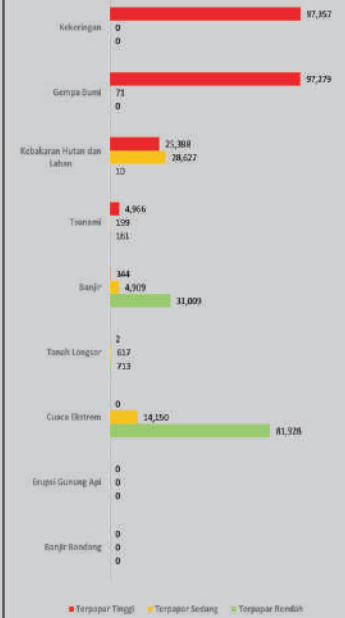
### PIRAMIDA PENDUK



### PENDUK BERDASAR UMUR



### PENDUK TERPAPAR BENCANA



### TOTAL RUMAH RUSAK

# 10.372 UNIT

### TOTAL FASILITAS RUSAK

# 124 UNIT



## 353 RUMAH RUSAK BERAT



## 992 RUMAH RUSAK SEDANG



## 9.027 RUMAH RUSAK RINGAN



## 35 FASILITAS KANTOR RUSAK



## 0 FASILITAS JEMBATAN RUSAK

### DAMPAK KERUSAKAN AKIBAT BENCANA DI SABU RAIJUA 2021



## 0 FASILITAS PENDIDIKAN RUSAK

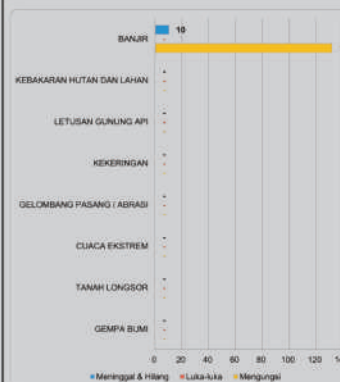


## 43 FASILITAS PERBADAN RUSAK




## 46 FASILITAS KESEHATAN RUSAK

### KORBAN MD, LUKA & MENGGUSI

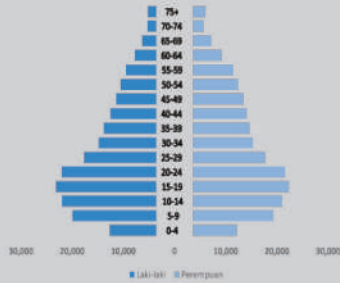


### JUMLAH KEJADIAN BENCANA

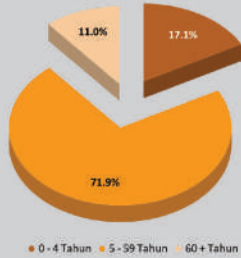




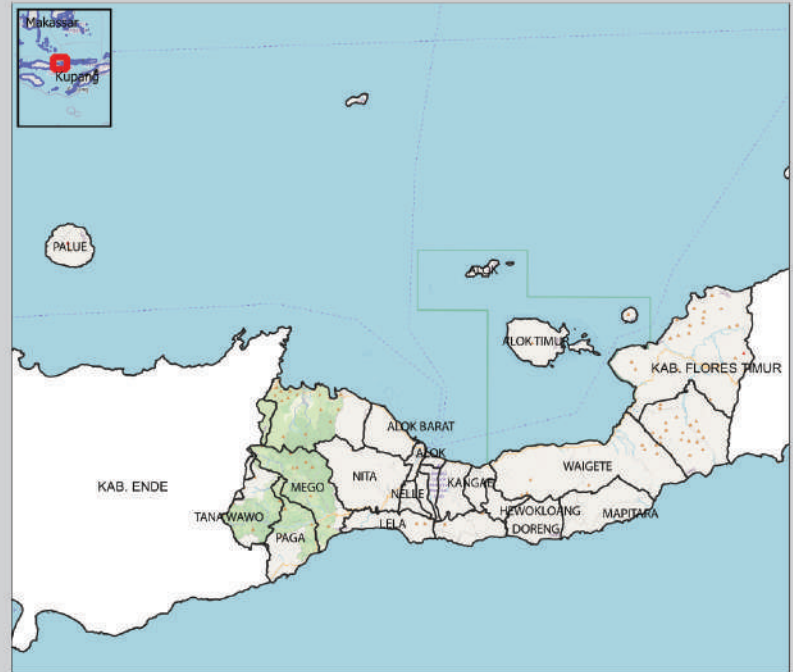
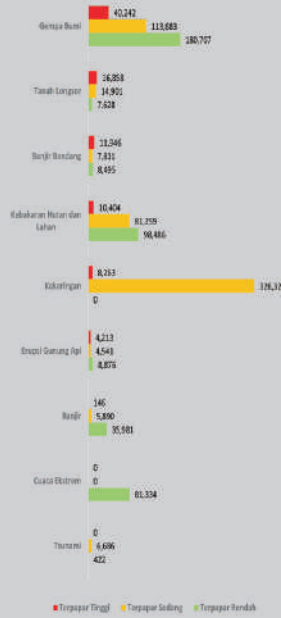
PIRAMIDA PENDUK



PENDUDUK BERDASAR UMUR



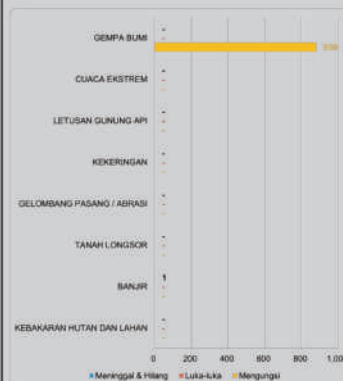
PENDUDUK TERPAKAR BENCANA



JUMLAH KEJADIAN BENCANA



KORBAN MD, LUKA & MENGUNGSI



TOTAL RUMAH RUSAK

78 UNIT

TOTAL FASILITAS RUSAK

5 UNIT



6 RUMAH RUSAK BERAT



20 RUMAH RUSAK SEDANG



52 RUMAH RUSAK RINGAN

DAMPAK KERUSAKAN AKIBAT BENCANA DI SIKKA 2021



0 FASILITAS KANTOR RUSAK



1 FASILITAS JEMBATAN RUSAK



1 FASILITAS PERIBADATAN RUSAK



2 FASILITAS PERIBADATAN RUSAK



1 FASILITAS KESKIHATAN RUSAK



# PROFIL KEBENCANAAN DAERAH SUMBA BARAT DAYA



TOTAL RUMAH RUSAK  
**119** UNIT

TOTAL FASILITAS RUSAK  
**0** UNIT



**68** RUMAH RUSAK BERAT



**1** RUMAH RUSAK SEDANG



**50** RUMAH RUSAK RINGAN



**0** FASILITAS KANTOR RUSAK



**0** FASILITAS JEMBATAN RUSAK

**DAMPAK KERUSAKAN AKIBAT BENCANA DI SUMBA BARAT DAYA 2021**



**0** FASILITAS PENDIDIKAN RUSAK

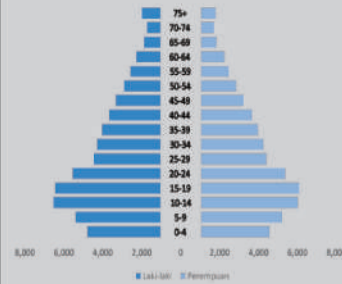


**0** FASILITAS PERIBADATAN RUSAK

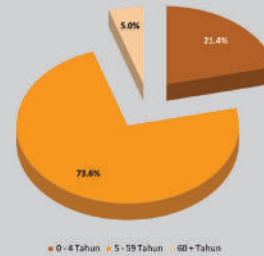


**0** FASILITAS KESEHATAN RUSAK

## PIRAMIDA PENDUDUK



## PENDUDUK BERDASAR UMUR



## PENDUDUK TERPAKAR BENCANA



## KORBAN MD, LUKA & MENGGUNGI



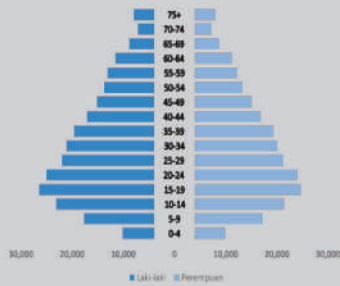
## JUMLAH KEJADIAN BENCANA



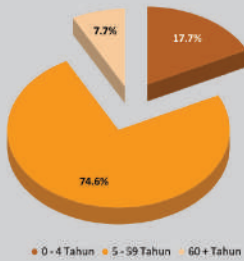




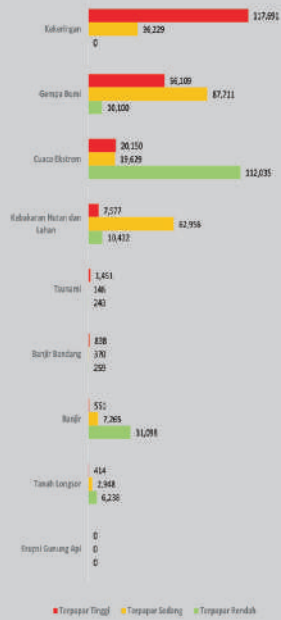
**PIRAMIDA PENDUK**



**PENDUK BERDASAR UMUR**



**PENDUK TERPAKAR BENCANA**



**JUMLAH KEJADIAN BENCANA**



**KORBAN MD, LUKA & MENGUNGSI**



**TOTAL RUMAH RUSAK**

**67** UNIT

**TOTAL FASILITAS RUSAK**

**0** UNIT



**8** RUMAH RUSAK BERAT



**5** RUMAH RUSAK SEDANG



**54** RUMAH RUSAK RINGAN

**DAMPAK KERUSAKAN AKIBAT BENCANA DI SUMBA BARAT 2021**



**0** FASILITAS KANTOR RUSAK



**0** FASILITAS JEMBATAN RUSAK



**0** FASILITAS PENDIDIKAN RUSAK



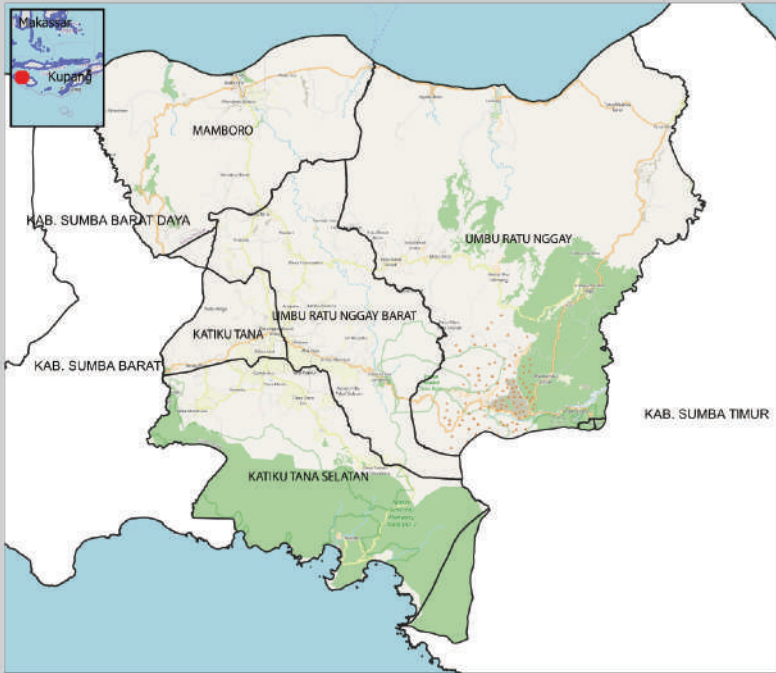
**0** FASILITAS PERIBADATAN RUSAK



**0** FASILITAS KESEHATAN RUSAK



# PROFIL KEBENCANAAN DAERAH SUMBA TENGAH



TOTAL RUMAH RUSAK  
**63** UNIT

TOTAL FASILITAS RUSAK  
**5** UNIT



**21** RUMAH RUSAK BERAT



**30** RUMAH RUSAK SEDANG



**12** RUMAH RUSAK RINGAN



**0** FASILITAS KANTOR RUSAK



**1** FASILITAS JEMBATAN RUSAK

**DAMPAK KERUSAKAN AKIBAT BENCANA DI SUMBA TENGAH 2021**



**2** FASILITAS PENDIDIKAN RUSAK

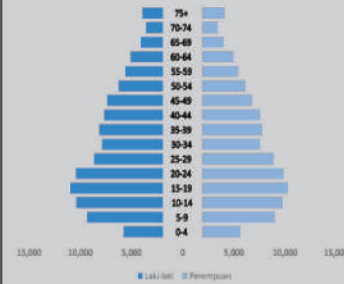


**2** FASILITAS PERIBADATAN RUSAK

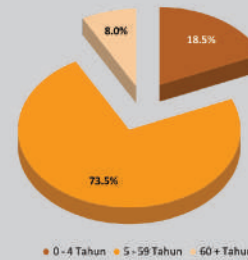


**0** FASILITAS KESEHATAN RUSAK

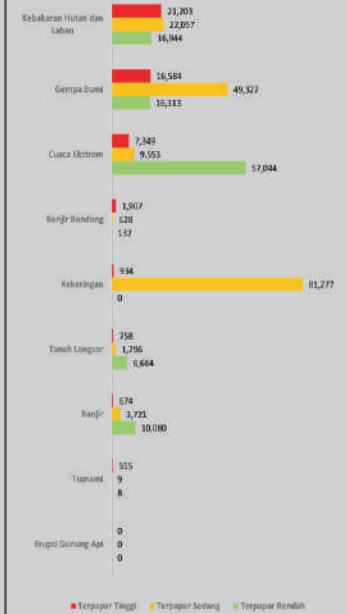
## PIRAMIDA PENDUDUK



## PENDUDUK BERDASAR UMUR



## PENDUDUK TERPAPAR BENCANA



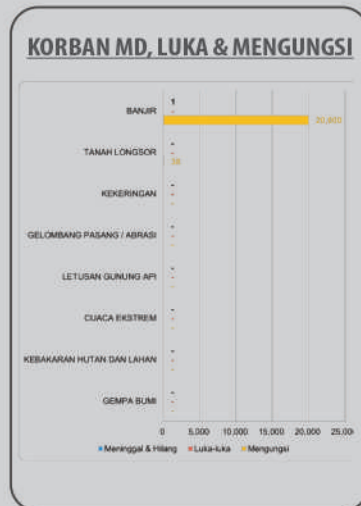
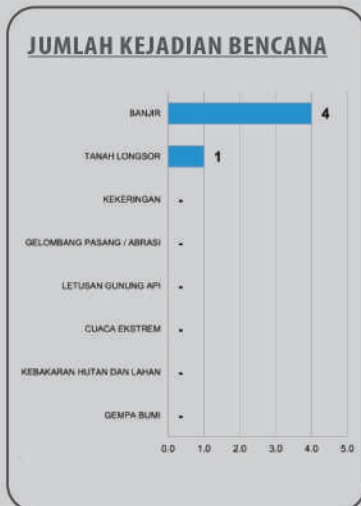
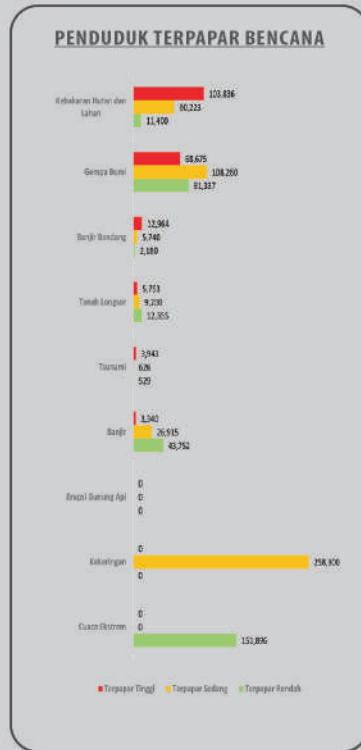
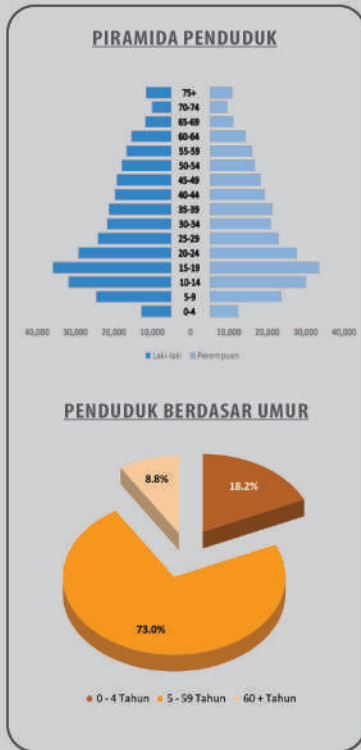
## KORBAN MD, LUKA & MENGGUNGI



## JUMLAH KEJADIAN BENCANA



# PROFIL KEBENCANAAN DAERAH SUMBA TIMUR



TOTAL RUMAH RUSAK  
**2.174** UNIT

TOTAL FASILITAS RUSAK  
**203** UNIT

**762** RUMAH RUSAK BERAT

**538** RUMAH RUSAK SEDANG

**874** RUMAH RUSAK RINGAN

DAMPAK KERUSAKAN AKIBAT BENCANA DI SUMBA TIMUR 2021

**0** FASILITAS KANTOR RUSAK

**16** FASILITAS JEMBATAN RUSAK

**47** FASILITAS PENDIDIKAN RUSAK

**107** FASILITAS PERIBADATAN RUSAK

**33** FASILITAS KESEHATAN RUSAK



# PROFIL KEBENCANAAN DAERAH TIMOR TENGAH SELATAN



TOTAL RUMAH RUSAK  
**342** UNIT

TOTAL FASILITAS RUSAK  
**3** UNIT



**56** RUMAH RUSAK BERAT



**40** RUMAH RUSAK SEDANG



**246** RUMAH RUSAK RINGAN



**0** FASILITAS KANTOR RUSAK



**2** FASILITAS JEMBATAN RUSAK

**DAMPAK KERUSAKAN AKIBAT BENCANA DI TIMOR TENGAH SELATAN 2021**



**1** FASILITAS PERIBADAH RUSAK

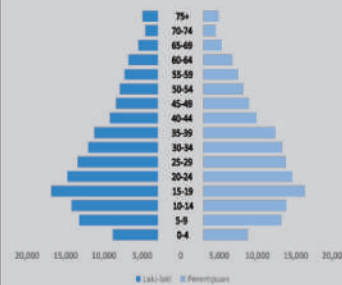


**0** FASILITAS PERIBADAH RUSAK

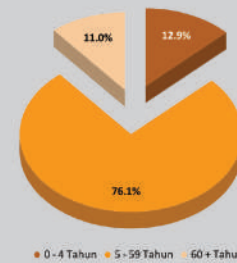


**0** FASILITAS KESEHATAN RUSAK

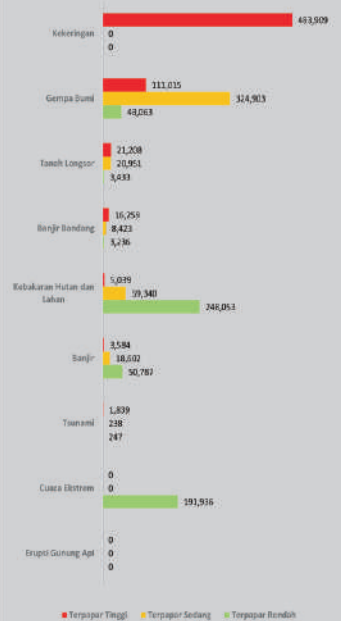
## PIRAMIDA PENDUDUK



## PENDUDUK BERDASAR UMUR



## PENDUDUK TERPAPAR BENCANA



## KORBAN MD, LUKA & MENGUNGSI

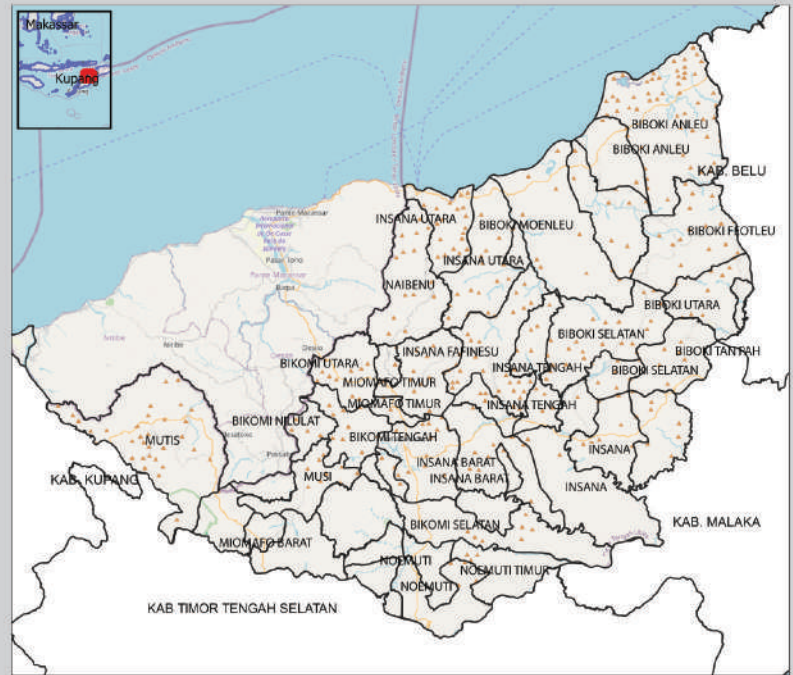
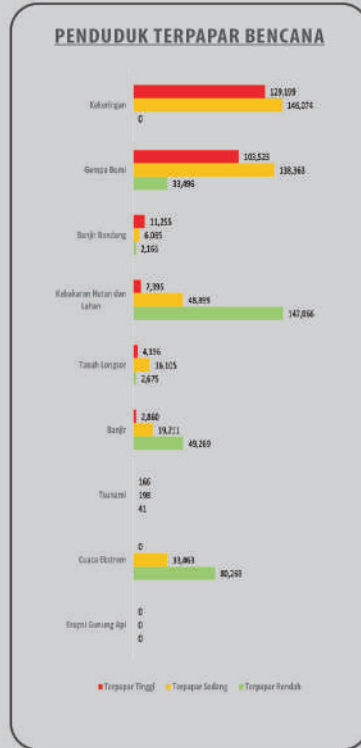
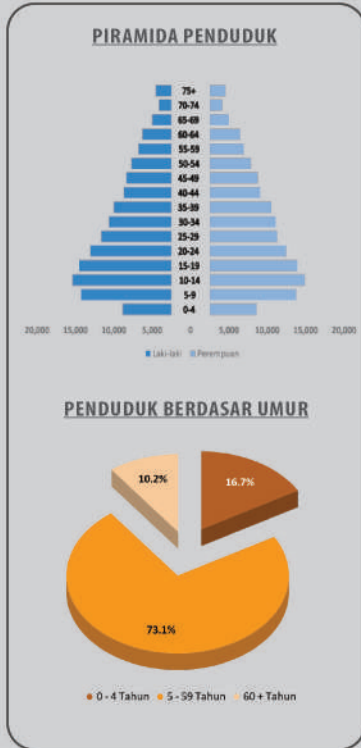


## JUMLAH KEJADIAN BENCANA





# TIMOR TENGAH UTARA



TOTAL RUMAH RUSAK

**228** UNIT

TOTAL FASILITAS RUSAK

**13** UNIT



**70** RUMAH RUSAK BERAT



**48** RUMAH RUSAK SEDANG



**110** RUMAH RUSAK RINGAN

**DAMPAK KERUSAKAN AKIBAT BENCANA DI TIMOR TENGAH UTARA 2021**



**0** FASILITAS KANTOR RUSAK



**11** FASILITAS JEMBATAN RUSAK



**1** FASILITAS PERIBADAHAN RUSAK



**1** FASILITAS PERIBADAHAN RUSAK

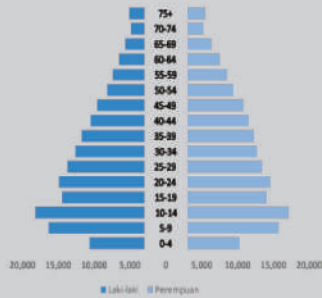


**0** FASILITAS KESEHATAN RUSAK

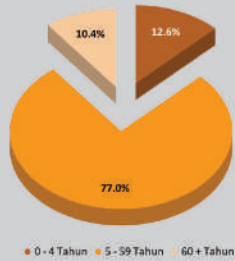




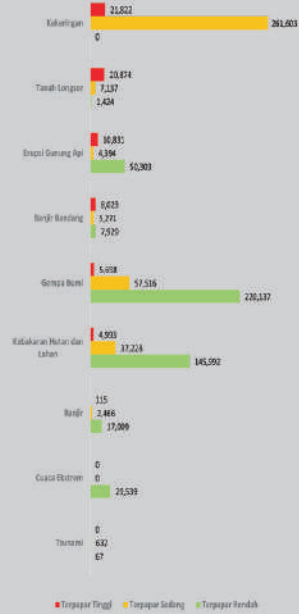
PIRAMIDA PENDUDUK



PENDUDUK BERDASAR UMUR



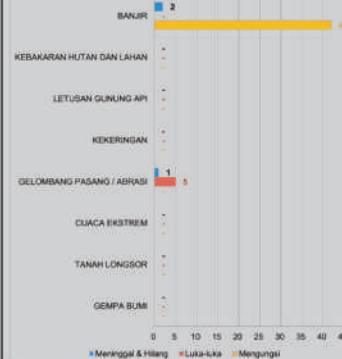
PENDUDUK TERPAKAR BENCANA



JUMLAH KEJADIAN BENCANA



KORBAN MD, LUKA & MENGUNGSI



TOTAL RUMAH RUSAK

113 UNIT

TOTAL FASILITAS RUSAK

8 UNIT



9 RUMAH RUSAK BERAT



5 RUMAH RUSAK SEDANG



99 RUMAH RUSAK RINGAN

DAMPAK KERUSAKAN AKIBAT BENCANA DI ENDE 2021



0 FASILITAS KANTOR RUSAK



4 FASILITAS JEMBATAN RUSAK



2 FASILITAS PENDIDIKAN RUSAK



2 FASILITAS PERIBADATAN RUSAK



0 FASILITAS KESEHATAN RUSAK



# PROFIL KEBENCANAAN DAERAH BELU



TOTAL RUMAH RUSAK  
**56** UNIT

TOTAL FASILITAS RUSAK  
**5** UNIT



**35** RUMAH RUSAK BERAT



**5** RUMAH RUSAK SEDANG



**16** RUMAH RUSAK RINGAN



**0** FASILITAS KANTOR RUSAK



**3** FASILITAS JEMBATAN RUSAK

**DAMPAK KERUSAKAN AKIBAT BENCANA DI BELU 2021**



**1** FASILITAS PENDIDIKAN RUSAK

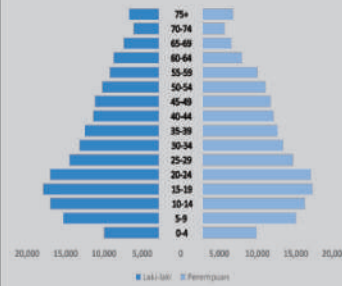


**0** FASILITAS PERIBADATAN RUSAK

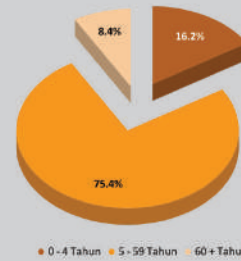


**1** FASILITAS KESEHATAN RUSAK

## PIRAMIDA PENDUDUK



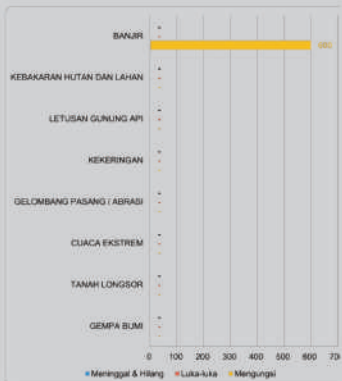
## PENDUDUK BERDASAR UMUR



## PENDUDUK TERPAPAR BENCANA



## KORBAN MD, LUKA & MENGUNGSI



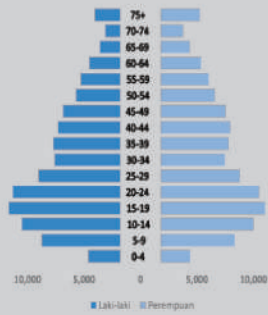
## JUMLAH KEJADIAN BENCANA



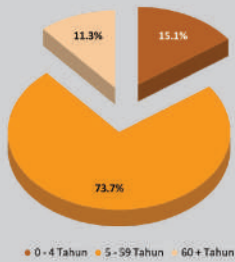




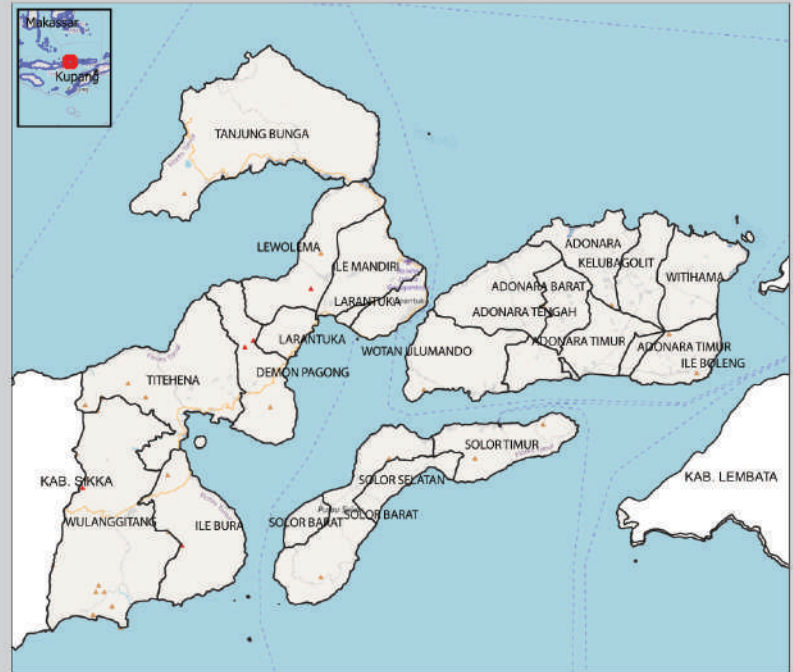
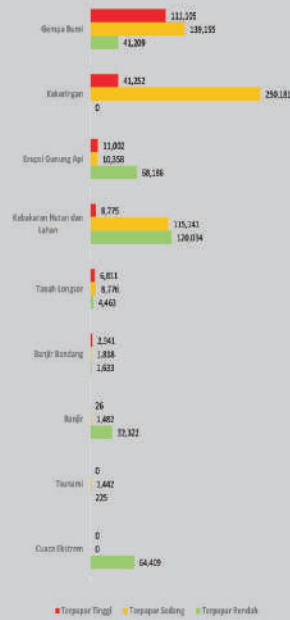
### PIRAMIDA PENDUDUK



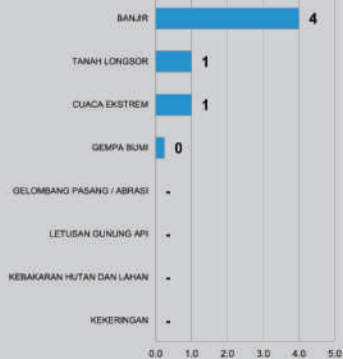
### PENDUDUK BERDASAR UMUR



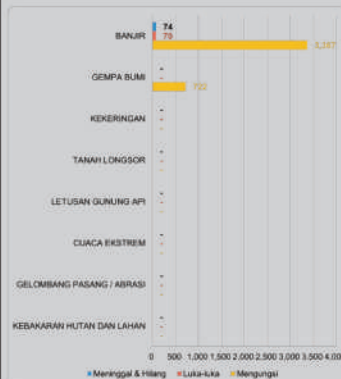
### PENDUDUK TERPAKAR BENCANA



### JUMLAH KEJADIAN BENCANA



### KORBAN MD, LUKA & MENGUNGSI



### TOTAL RUMAH RUSAK

## 476 UNIT

### TOTAL FASILITAS RUSAK

## 23 UNIT

**240** RUMAH RUSAK BERAT

**30** RUMAH RUSAK SEDANG

**206** RUMAH RUSAK RINGAN

**DAMPAK KERUSAKAN AKIBAT BENCANA DI TIMOR TENGAH UTARA 2021**

**1** FASILITAS KANTOR RUSAK

**11** FASILITAS JEMBATAN RUSAK

**6** FASILITAS PENDIDIKAN RUSAK

**2** FASILITAS PERIBADATAN RUSAK

**3** FASILITAS KESEHATAN RUSAK



Profil Kebencanaan Daerah Tahun 2021  
**Kalimantan**



# PROFIL KEBENCANAAN DAERAH PROVINSI KALIMANTAN BARAT



TOTAL RUMAH RUSAK  
**114** UNIT

TOTAL FASILITAS RUSAK  
**27** UNIT



**57** RUMAH RUSAK BERAT



**12** RUMAH RUSAK SEDANG



**45** RUMAH RUSAK RINGAN



**0** FASILITAS KANTOR RUSAK



**23** FASILITAS JEMBATAN RUSAK

**DAMPAK KERUSAKAN AKIBAT BENCANA DI PROV. KALBAR 2021**



**1** FASILITAS PENDIDIKAN RUSAK

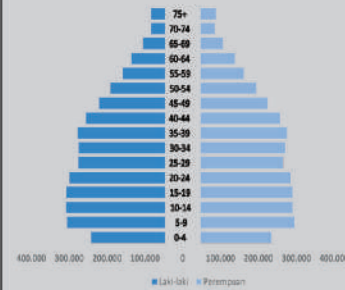


**3** FASILITAS PERIBADATAN RUSAK

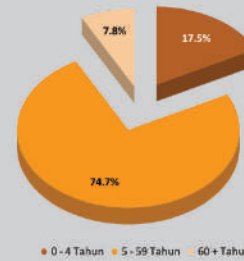


**0** FASILITAS KESEHATAN RUSAK


## PIRAMIDA PENDUDUK



## PENDUDUK BERDASAR UMUR



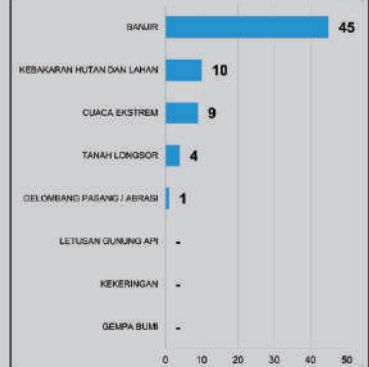
## PENDUDUK TERPAPAR BENCANA



## KORBAN MD, LUKA & MENGGUSI



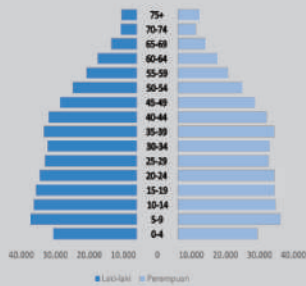
## JUMLAH KEJADIAN BENCANA



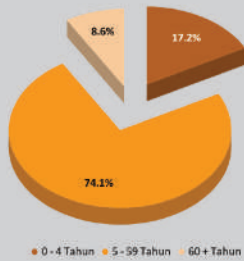
# PROFIL KEBENCANAAN DAERAH KOTA PONTIANAK



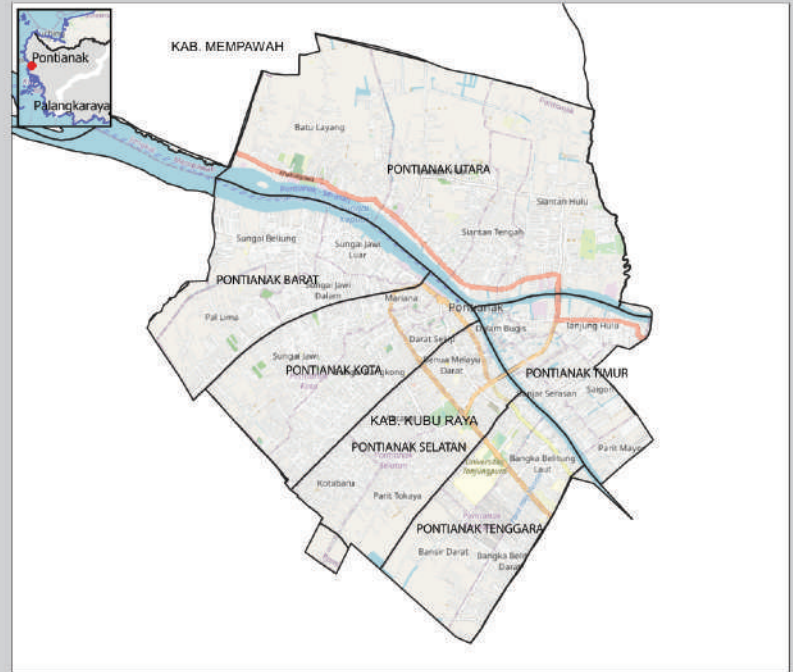
## PIRAMIDA PENDUKUK



## PENDUKUK BERDASAR UMUR



## PENDUKUK TERPAKAR BENCANA



## JUMLAH KEJADIAN BENCANA



## KORBAN MD, LUKA & MENGUNGSI



## TOTAL RUMAH RUSAK

**1** UNIT

## TOTAL FASILITAS RUSAK

**0** UNIT



**1** RUMAH RUSAK BERAT



**0** RUMAH RUSAK SEDANG



**0** RUMAH RUSAK RINGAN

## DAMPAK KERUSAKAN AKIBAT BENCANA DI KOTA PONTIANAK 2021



**0** FASILITAS KANTOR RUSAK



**0** FASILITAS JEMBATAN RUSAK



**0** FASILITAS PERIBADATAN RUSAK



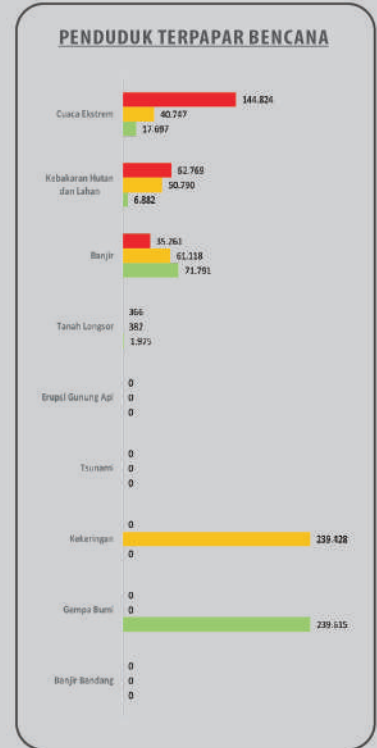
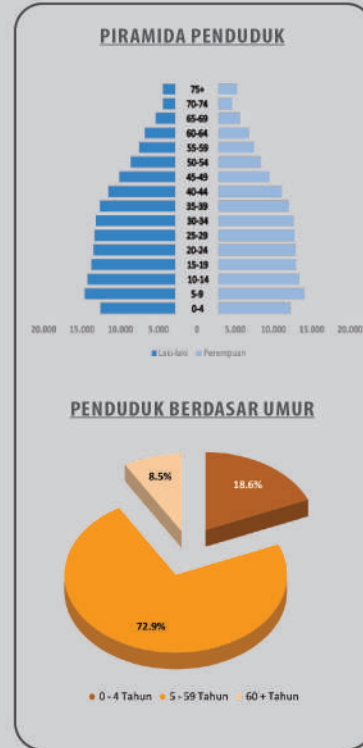
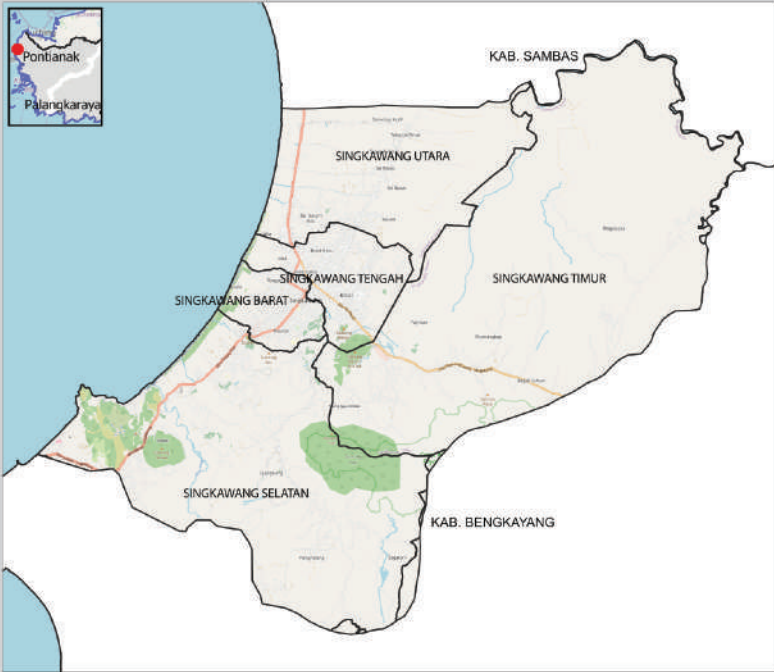
**0** FASILITAS PERIBADATAN RUSAK



**0** FASILITAS KESEHATAN RUSAK


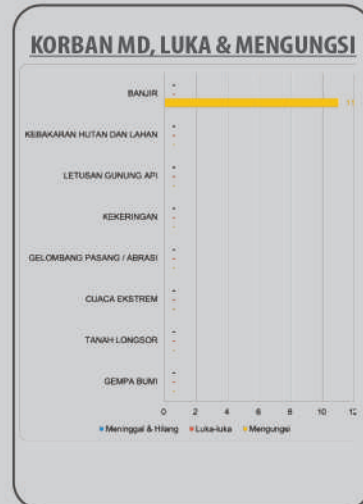


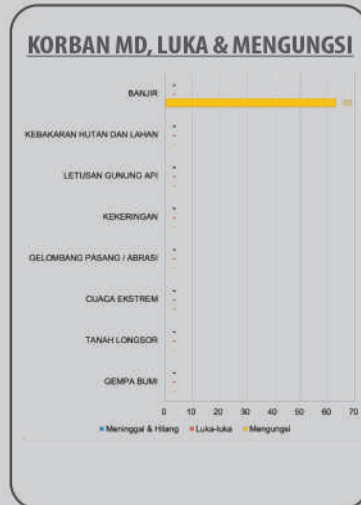

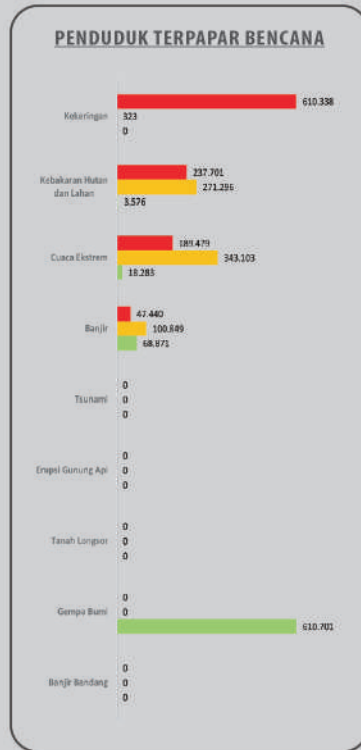
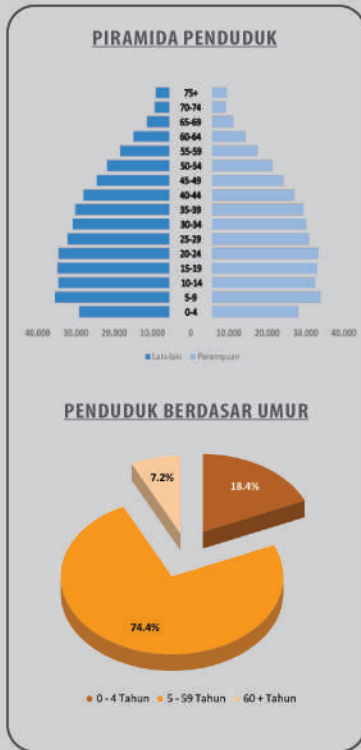
# PROFIL KEBENCANAAN DAERAH KOTA SINGKAWANG



TOTAL RUMAH RUSAK  
**1** UNIT

TOTAL FASILITAS RUSAK  
**0** UNIT





TOTAL RUMAH RUSAK

0 UNIT

TOTAL FASILITAS RUSAK

0 UNIT



0 RUMAH RUSAK BERAT



0 RUMAH RUSAK SEDANG



0 RUMAH RUSAK RINGAN

DAMPAK KERUSAKAN AKIBAT BENCANA DI KUBU RAYA 2021



0 FASILITAS KANTOR RUSAK



0 FASILITAS JEMBATAN RUSAK



0 FASILITAS PERIBADATAN RUSAK



0 FASILITAS PERIBADATAN RUSAK

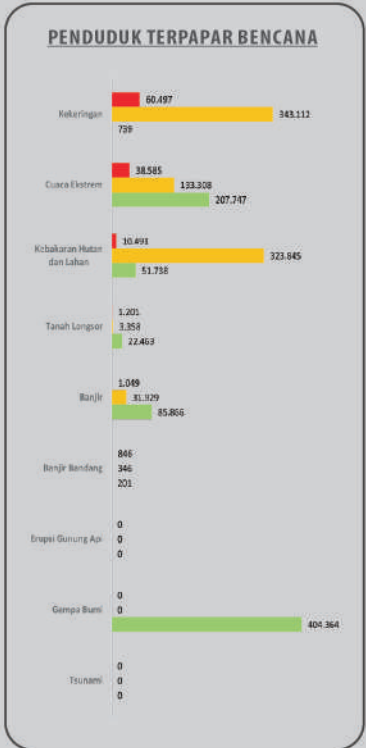
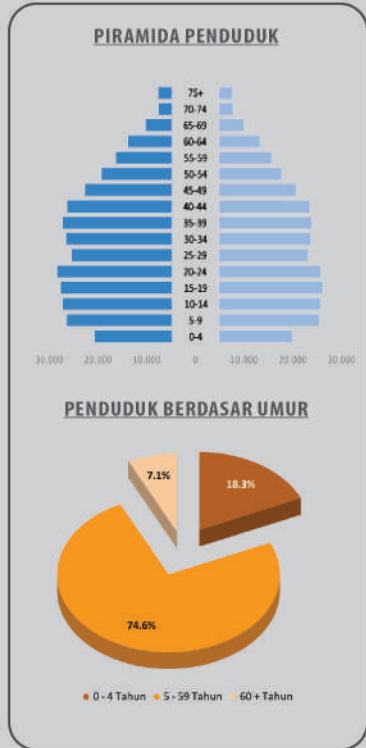


0 FASILITAS KESEHATAN RUSAK



# PROFIL KEBENCANAAN DAERAH

## LANDAK



### TOTAL RUMAH RUSAK

0 UNIT

### TOTAL FASILITAS RUSAK

0 UNIT

**0 RUMAH RUSAK BERAT**

**0 RUMAH RUSAK SEDANG**

**0 RUMAH RUSAK RINGAN**

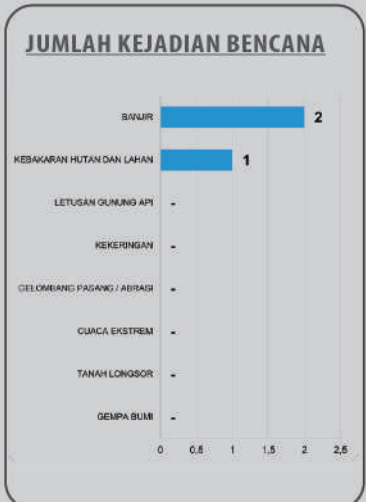
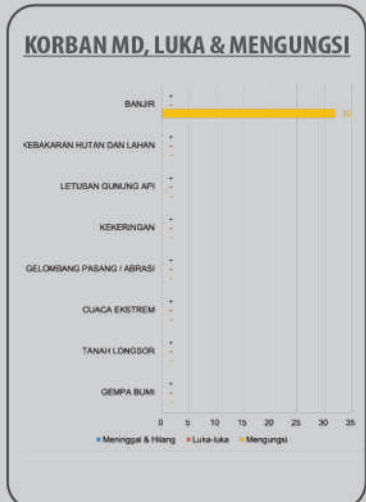
**0 FASILITAS KANTOR RUSAK**

**0 FASILITAS JEMBATAN RUSAK**

**0 FASILITAS PERIBADATAN RUSAK**

**0 FASILITAS KESEHATAN RUSAK**

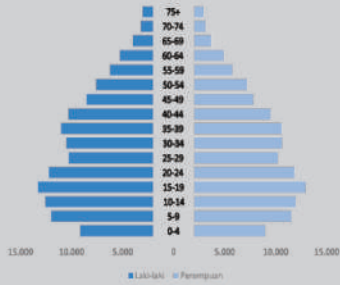
### DAMPAK KERUSAKAN AKIBAT BENCANA DI LANDAK 2021



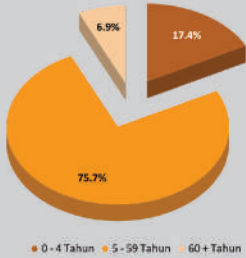




### PIRAMIDA PENDUDUK



### PENDUDUK BERDASAR UMUR



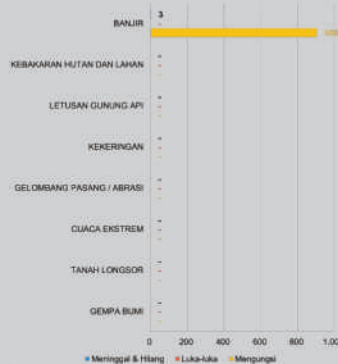
### PENDUDUK TERPAKAR BENCANA



### JUMLAH KEJADIAN BENCANA



### KORBAN MD, LUKA & MENGUNGSI



### TOTAL RUMAH RUSAK

18 UNIT

### TOTAL FASILITAS RUSAK

5 UNIT



17 RUMAH RUSAK BERAT



1 RUMAH RUSAK SEDANG



0 RUMAH RUSAK RINGAN

### DAMPAK KERUSAKAN AKIBAT BENCANA DI MELAWI 2021



0 FASILITAS KANTOR RUSAK



1 FASILITAS JEMBATAN RUSAK



1 FASILITAS PERIBADATAN RUSAK



3 FASILITAS PERIBADATAN RUSAK



0 FASILITAS KESEHATAN RUSAK



# PROFIL KEBENCANAAN DAERAH

## MEMPAWAH



### TOTAL RUMAH RUSAK

0 UNIT

### TOTAL FASILITAS RUSAK

0 UNIT



0 RUMAH RUSAK BERAT



0 RUMAH RUSAK SEDANG



0 RUMAH RUSAK RINGAN



0 FASILITAS KANTOR RUSAK



0 FASILITAS JEMBATAN RUSAK

### DAMPAK KERUSAKAN AKIBAT BENCANA DI MEMPAWAH 2021



0 FASILITAS PENDIDIKAN RUSAK

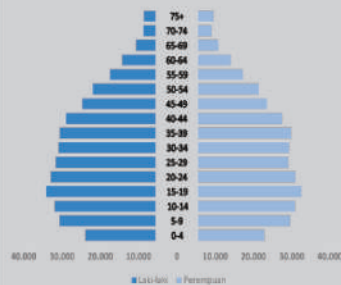


0 FASILITAS PERIBADATAN RUSAK

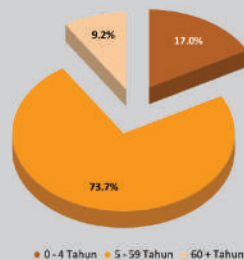


0 FASILITAS KESEHATAN RUSAK

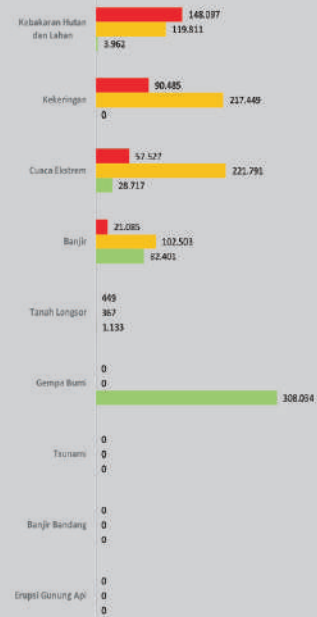
### PIRAMIDA PENDUDUK



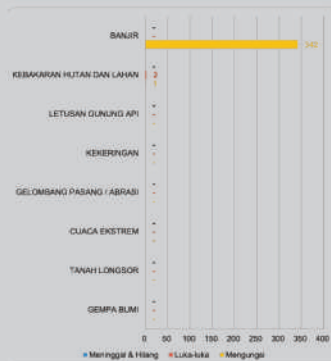
### PENDUDUK BERDASAR UMUR



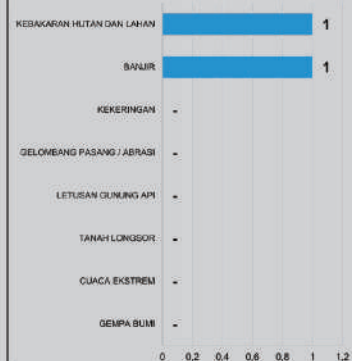
### PENDUDUK TERPAKAR BENCANA



### KORBAN MD, LUKA & MENGGUNGI



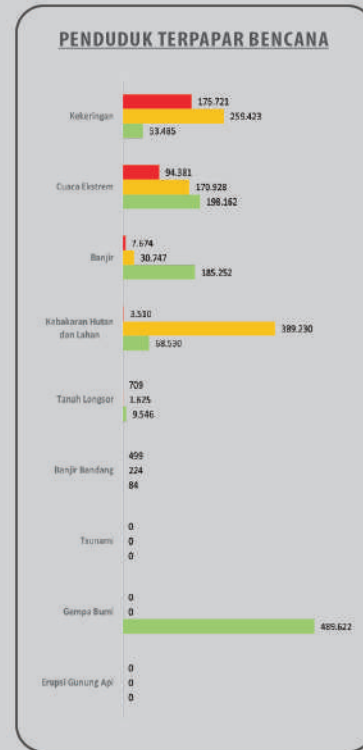
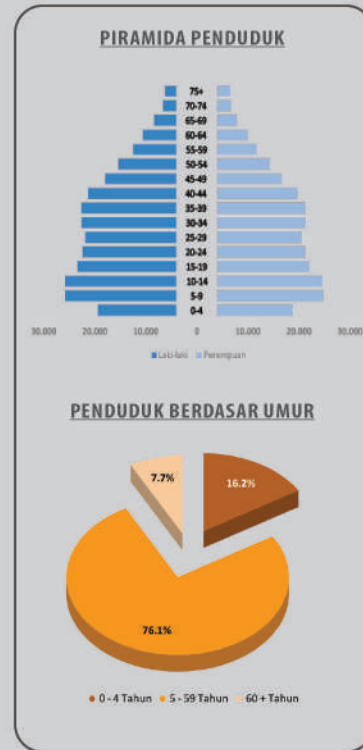
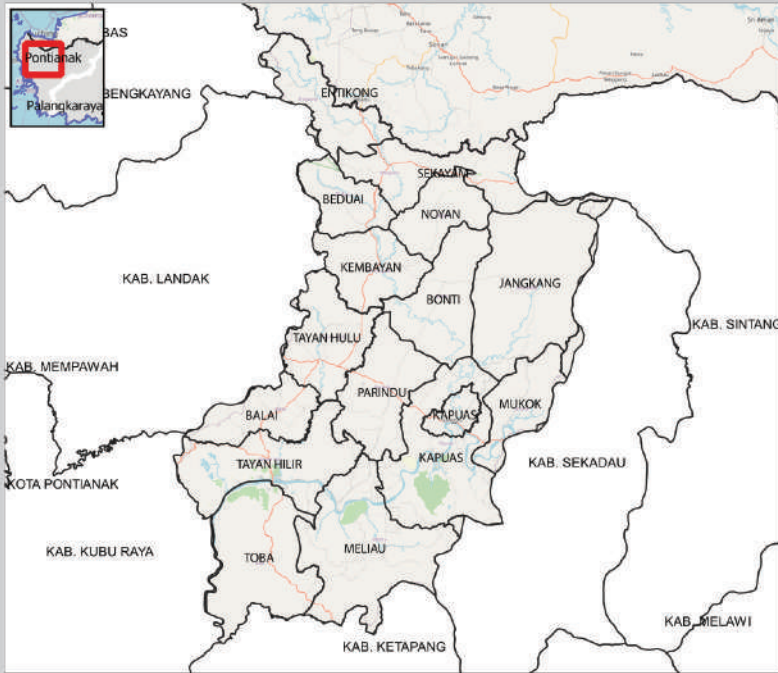
### JUMLAH KEJADIAN BENCANA







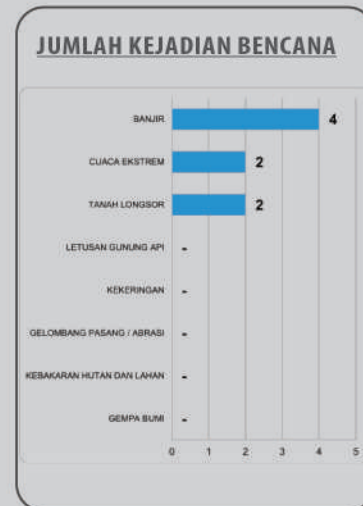
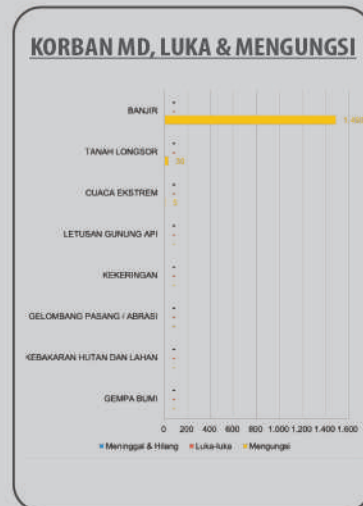
# PROFIL KEBENCANAAN DAERAH SANGGAU


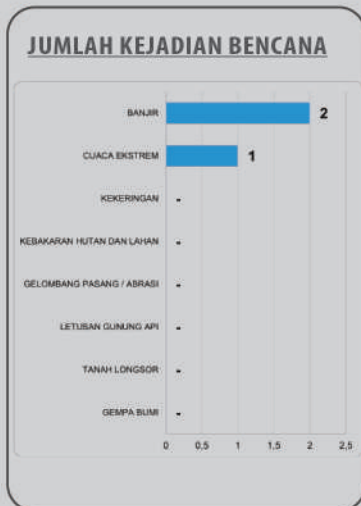
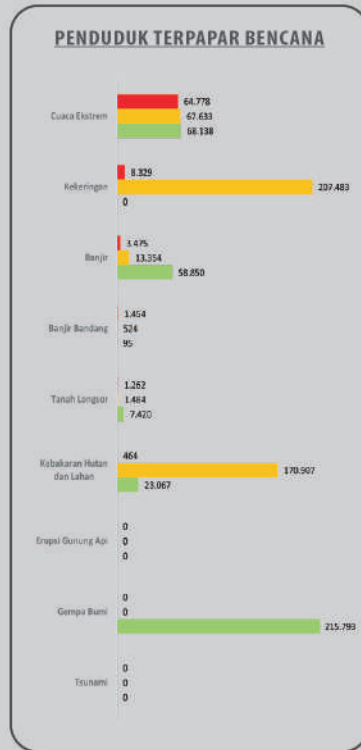
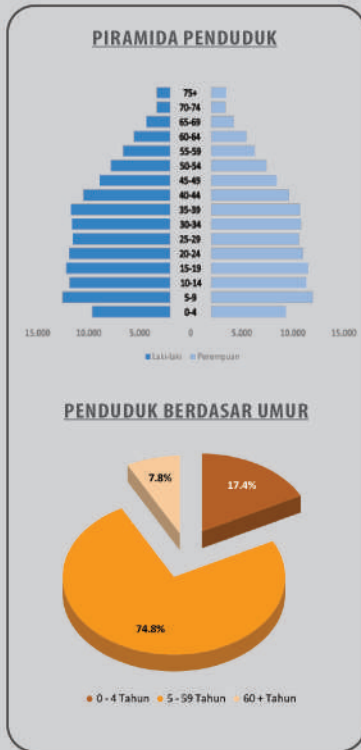


TOTAL RUMAH RUSAK  
**23** UNIT

TOTAL FASILITAS RUSAK  
**0** UNIT

<b>10</b> RUMAH RUSAK BERAT	<b>11</b> RUMAH RUSAK SEDANG	<b>2</b> RUMAH RUSAK RINGAN
<b>0</b> FASILITAS KANTOR RUSAK	<b>0</b> FASILITAS JEMBATAN RUSAK	<b>DAMPAK KERUSAKAN AKIBAT BENCANA DI SANGGAU 2021</b>
<b>0</b> FASILITAS PENDIDIKAN RUSAK	<b>0</b> FASILITAS PERIBADATAN RUSAK	
<b>0</b> FASILITAS KESEHATAN RUSAK	<b>0</b> FASILITAS KESEHATAN RUSAK	<b>0</b> FASILITAS KESEHATAN RUSAK





TOTAL RUMAH RUSAK

**1** UNIT

TOTAL FASILITAS RUSAK

**0** UNIT



**0** RUMAH RUSAK BERAT



**0** RUMAH RUSAK SEDANG



**1** RUMAH RUSAK RINGAN

**DAMPAK KERUSAKAN AKIBAT BENCANA DI SEKADAU 2021**



**0** FASILITAS KANTOR RUSAK



**0** FASILITAS JEMBATAN RUSAK



**0** FASILITAS PERIBADATAN RUSAK



**0** FASILITAS PERIBADATAN RUSAK

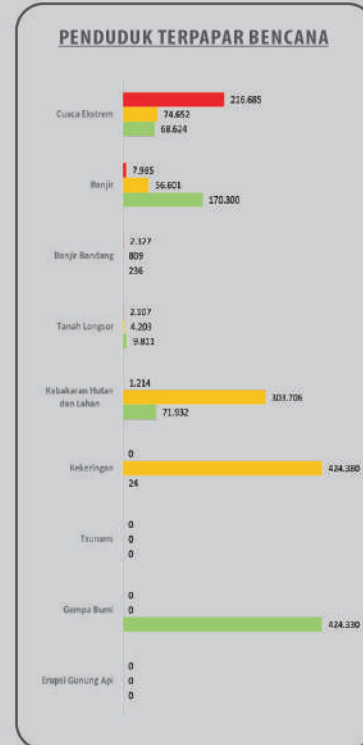
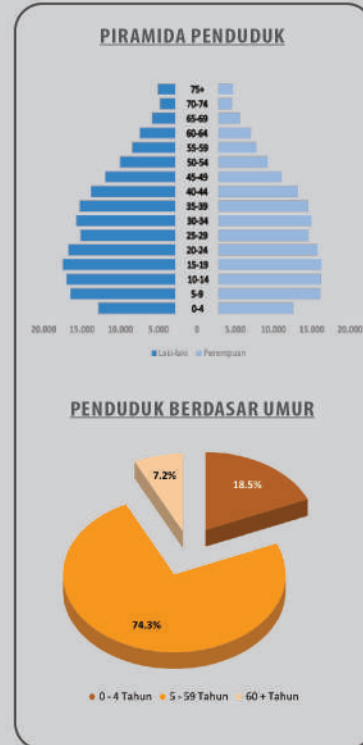


**0** FASILITAS KESEHATAN RUSAK



# PROFIL KEBENCANAAN DAERAH

## SINTANG

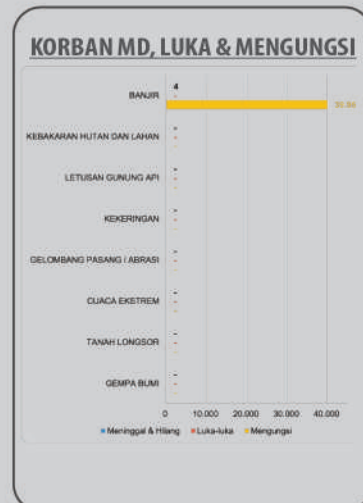


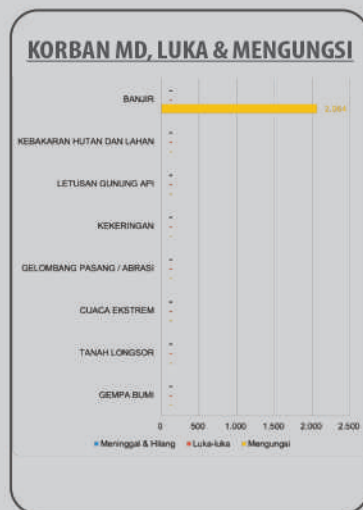
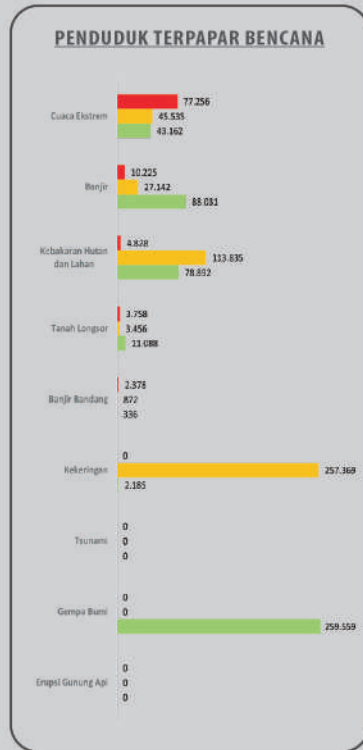
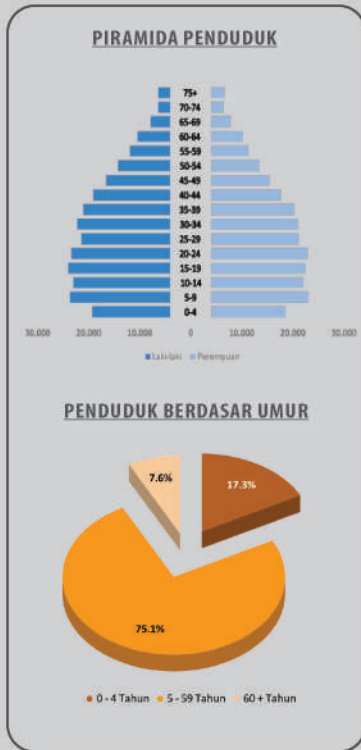
### TOTAL RUMAH RUSAK

# 6 UNIT

### TOTAL FASILITAS RUSAK

# 8 UNIT





### TOTAL RUMAH RUSAK

10 UNIT

### TOTAL FASILITAS RUSAK

2 UNIT



9 RUMAH RUSAK BERAT



0 RUMAH RUSAK SEDANG



1 RUMAH RUSAK RINGAN

### DAMPAK KERUSAKAN AKIBAT BENCANA DI KAPUAS HULU 2021



0 FASILITAS KANTOR RUSAK



2 FASILITAS JEMBATAN RUSAK



0 FASILITAS PERIBADATAN RUSAK



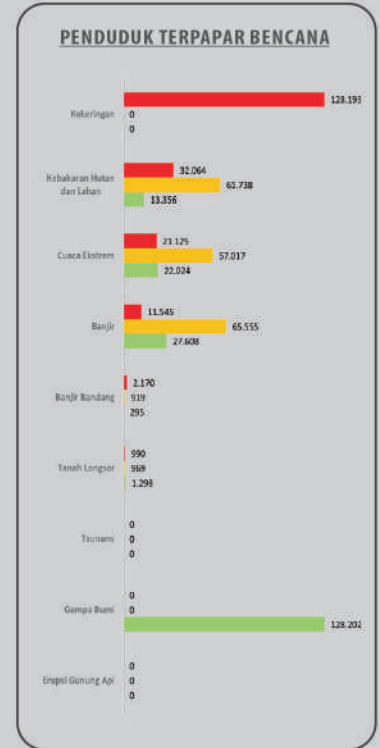
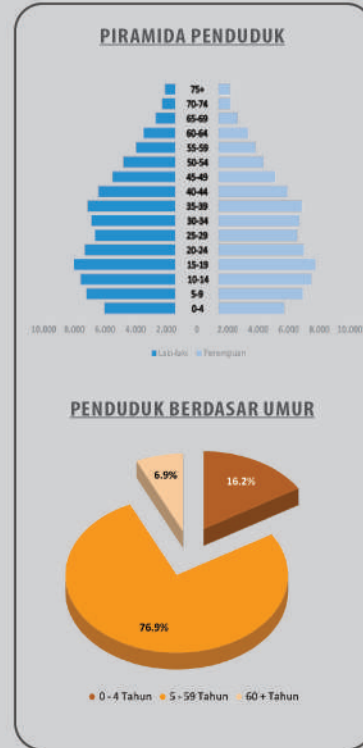
0 FASILITAS PERIBADATAN RUSAK



0 FASILITAS KESEHATAN RUSAK



# PROFIL KEBENCANAAN DAERAH KAYONG UTARA



TOTAL RUMAH RUSAK  
**1** UNIT

TOTAL FASILITAS RUSAK  
**0** UNIT

**1** RUMAH RUSAK BERAT

**0** RUMAH RUSAK SEDANG

**0** RUMAH RUSAK RINGAN

**0** FASILITAS KANTOR RUSAK

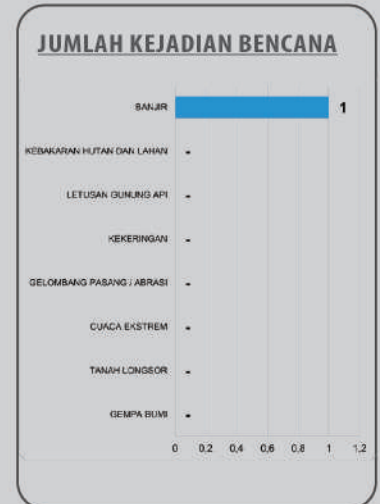
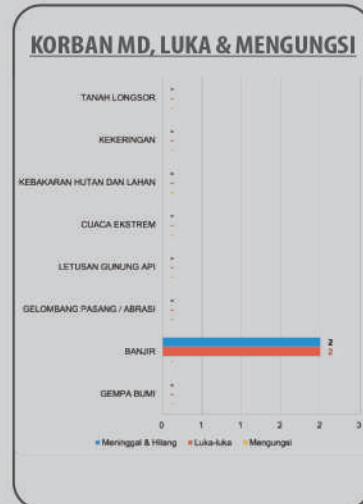
**0** FASILITAS JEMBATAN RUSAK

### DAMPAK KERUSAKAN AKIBAT BENCANA DI KAYONG UTARA 2021

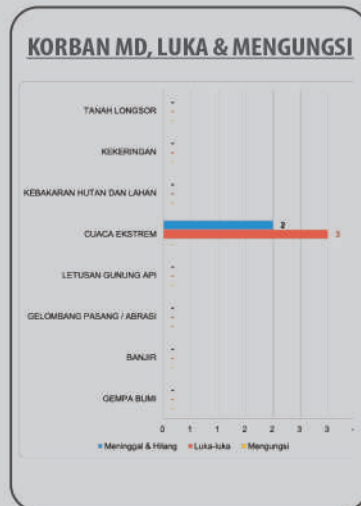
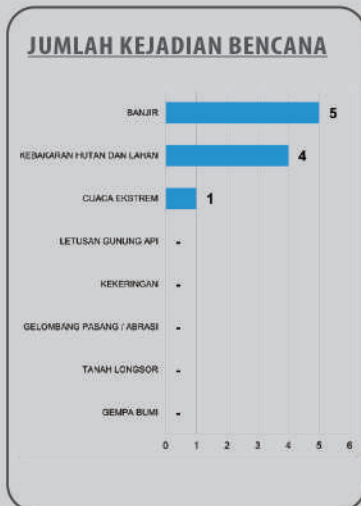
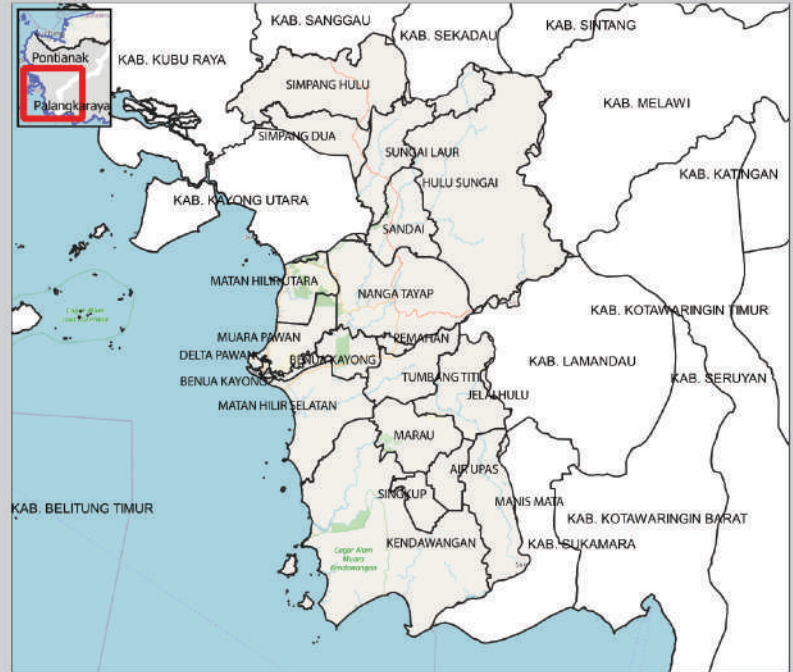
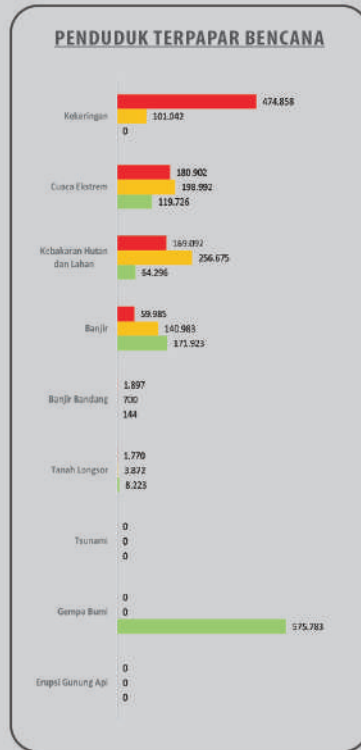
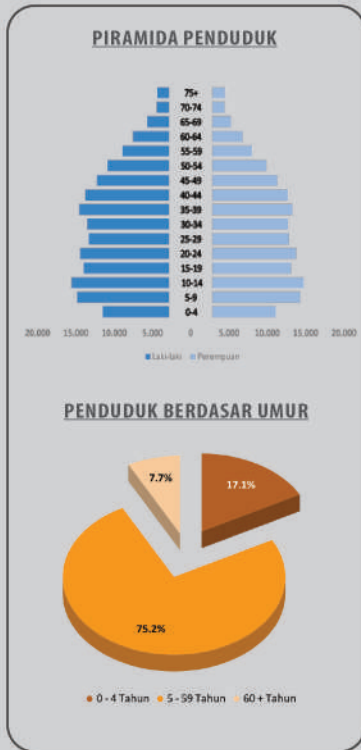
**0** FASILITAS PENDIDIKAN RUSAK

**0** FASILITAS PERIBADATAN RUSAK

**0** FASILITAS KESEHATAN RUSAK







TOTAL RUMAH RUSAK

**0** UNIT

TOTAL FASILITAS RUSAK

**2** UNIT



**0** RUMAH RUSAK BERAT



**0** RUMAH RUSAK SEDANG



**0** RUMAH RUSAK RINGAN

DAMPAK KERUSAKAN AKIBAT BENCANA DI KETAPANG 2021



**0** FASILITAS KANTOR RUSAK



**2** FASILITAS KESEHATAN RUSAK



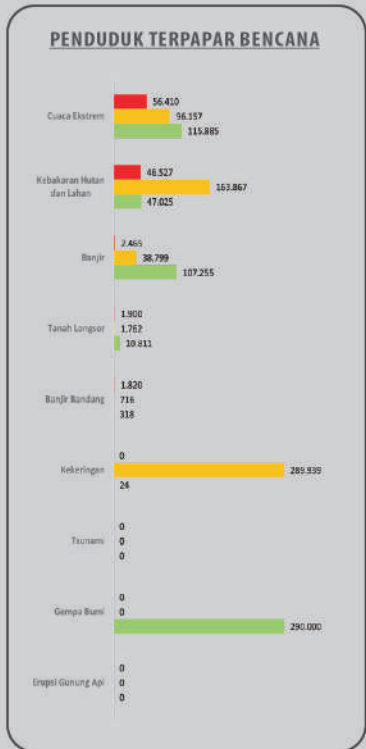
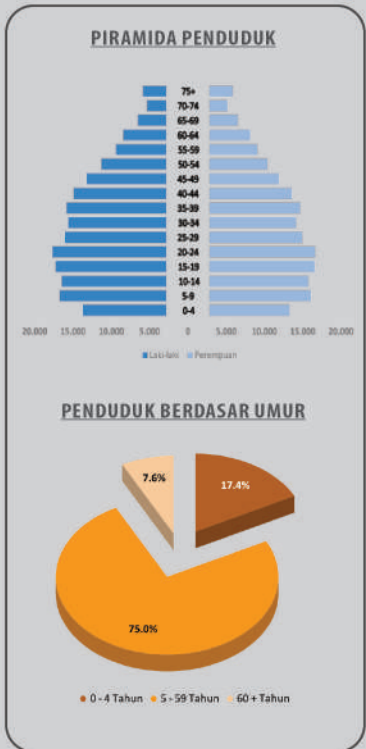
**0** FASILITAS PENDIDIKAN RUSAK



**0** FASILITAS PERIBADATAN RUSAK



**0** FASILITAS KESEHATAN RUSAK



TOTAL RUMAH RUSAK  
**53** UNIT

TOTAL FASILITAS RUSAK  
**10** UNIT



**13** RUMAH RUSAK BERAT



**0** RUMAH RUSAK SEDANG



**40** RUMAH RUSAK RINGAN



**0** FASILITAS KANTOR RUSAK



**10** FASILITAS JEMBATAN RUSAK

**DAMPAK KERUSAKAN AKIBAT BENCANA DI BENGKAYANG 2021**



**0** FASILITAS PENDOKAN RUSAK

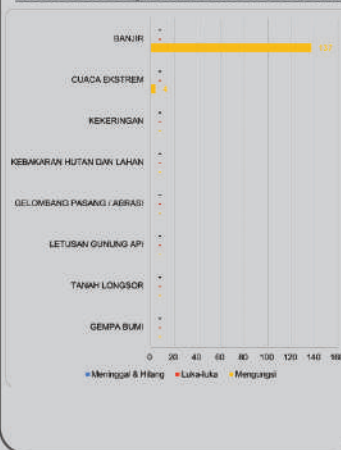


**0** FASILITAS PERBADATAN RUSAK

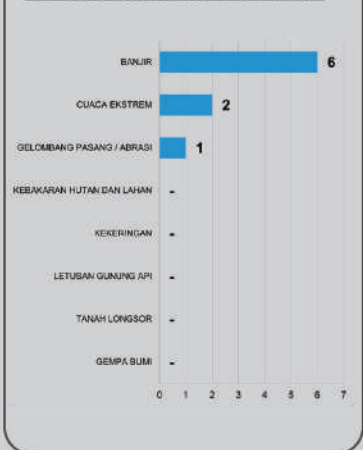


**0** FASILITAS KESEHATAN RUSAK

### KORBAN MD, LUKA & MENGGUGI

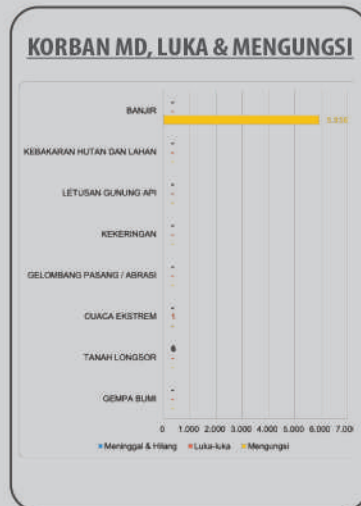
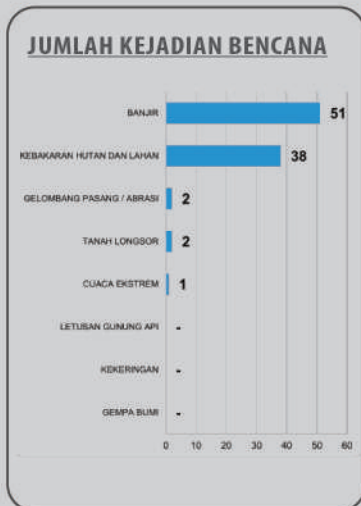
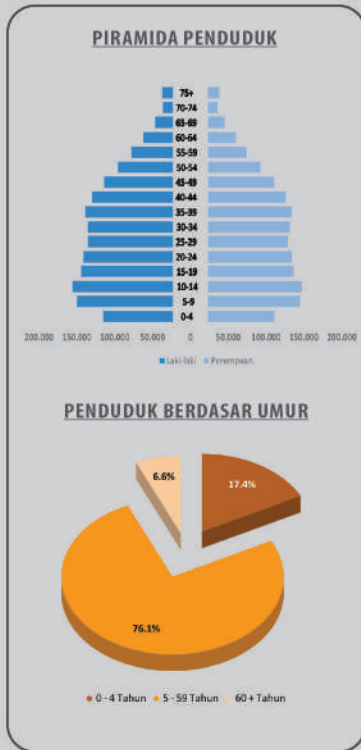


### JUMLAH KEJADIAN BENCANA





# PROVINSI KALIMANTAN TENGAH



## TOTAL RUMAH RUSAK

**37** UNIT

## TOTAL FASILITAS RUSAK

**3** UNIT



**14** RUMAH RUSAK BERAT



**9** RUMAH RUSAK SEDANG



**14** RUMAH RUSAK RINGAN

## DAMPAK KERUSAKAN AKIBAT BENCANA DI PROVINSI KALIMANTAN TENGAH 2021



**1** FASILITAS KANTOR RUSAK



**0** FASILITAS JEMBATAN RUSAK



**1** FASILITAS PENDIDIKAN RUSAK



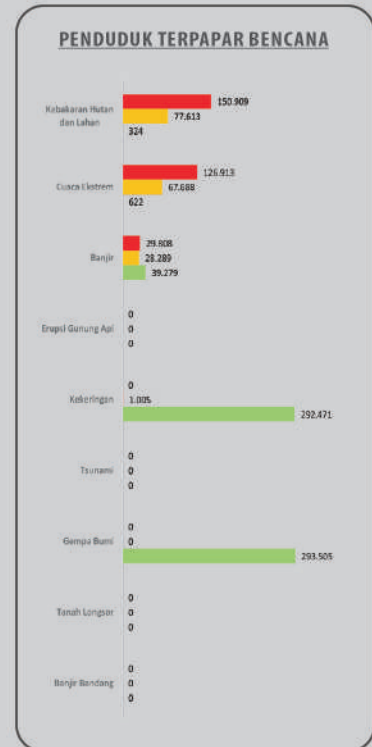
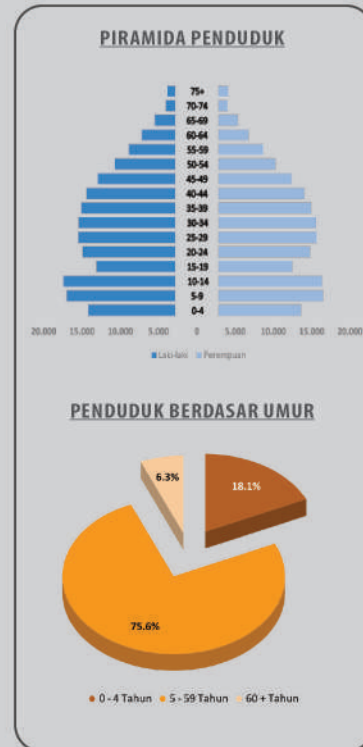
**1** FASILITAS PERIBADATAN RUSAK



**0** FASILITAS KESEHATAN RUSAK



# PROFIL KEBENCANAAN DAERAH KOTA PALANGKARAYA



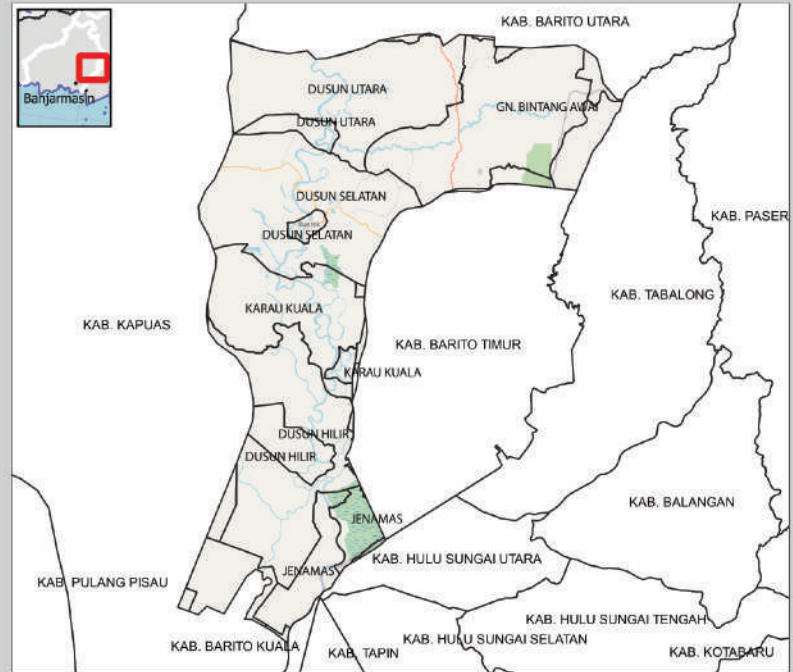
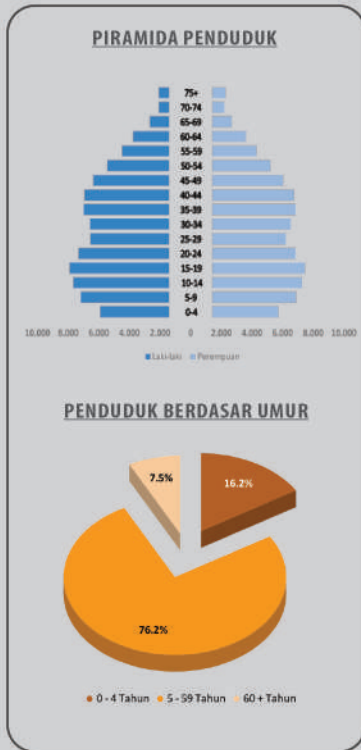
TOTAL RUMAH RUSAK  
**0** UNIT

TOTAL FASILITAS RUSAK  
**0** UNIT

	<b>0</b> RUMAH RUSAK BERAT		<b>0</b> RUMAH RUSAK SEDANG		<b>0</b> RUMAH RUSAK RINGAN
	<b>0</b> FASILITAS KANTOR RUSAK		<b>0</b> FASILITAS JEMBATAN RUSAK	<b>DAMPAK KERUSAKAN AKIBAT BENCANA DI KOTA PALANGKARAYA 2021</b>	
	<b>0</b> FASILITAS PENYIANG RUSAK		<b>0</b> FASILITAS PERBADATAN RUSAK		<b>0</b> FASILITAS KESEHATAN RUSAK



# PROFIL KEBENCANAAN DAERAH BARITO SELATAN



TOTAL RUMAH RUSAK

0 UNIT

TOTAL FASILITAS RUSAK

0 UNIT



0 RUMAH RUSAK BERAT



0 RUMAH RUSAK SEDANG



0 RUMAH RUSAK RINGAN

DAMPAK KERUSAKAN AKIBAT BENCANA DI BARITO SELATAN 2021



0 FASILITAS KANTOR RUSAK



0 FASILITAS JEMBATAN RUSAK



0 FASILITAS PERUMAHAN RUSAK



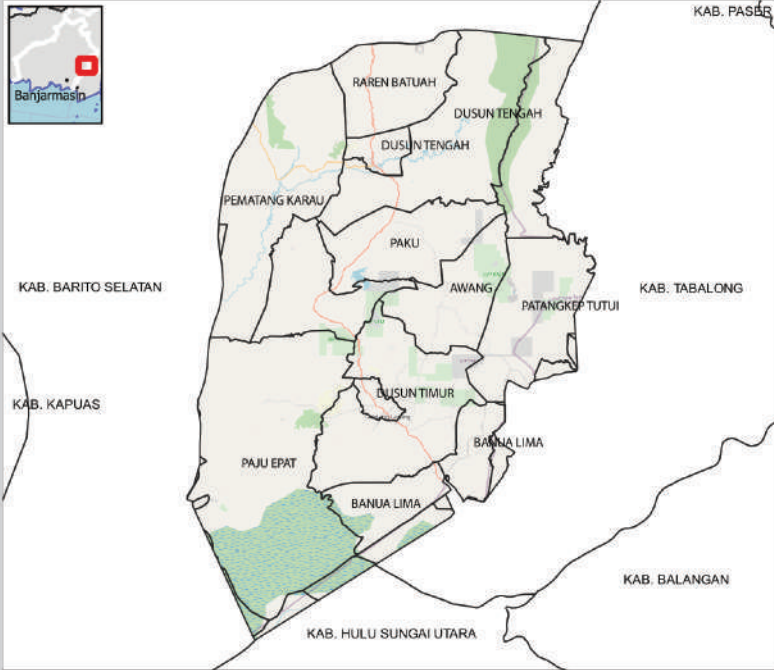
0 FASILITAS KESEHATAN RUSAK



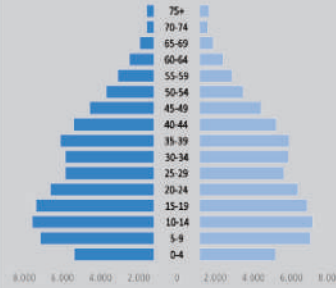
0 FASILITAS RUSAK



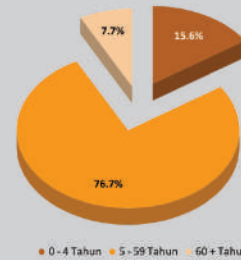
# PROFIL KEBENCANAAN DAERAH BARITO TIMUR



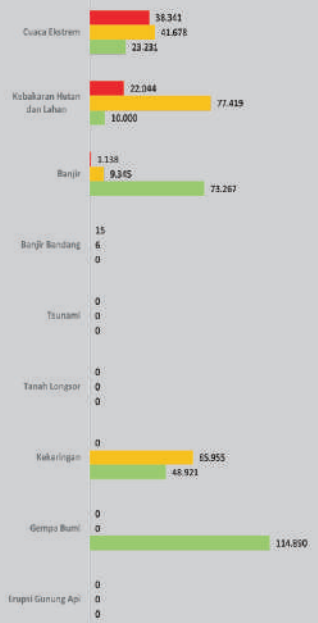
## PIRAMIDA PENDUDUK



## PENDUDUK BERDASAR UMUR



## PENDUDUK TERPAKAR BENCANA



## TOTAL RUMAH RUSAK

0 UNIT

## TOTAL FASILITAS RUSAK

0 UNIT



0 RUMAH RUSAK BERAT



0 RUMAH RUSAK SEDANG



0 RUMAH RUSAK RINGAN



0 FASILITAS KANTOR RUSAK



0 FASILITAS JEMBATAN RUSAK

## DAMPAK KERUSAKAN AKIBAT BENCANA DI BARITO TIMUR 2021



0 FASILITAS PENDIDIKAN RUSAK



0 FASILITAS PERBADAN RUSAK



0 FASILITAS KESEHATAN RUSAK

## KORBAN MD, LUKA & MENGGUSI

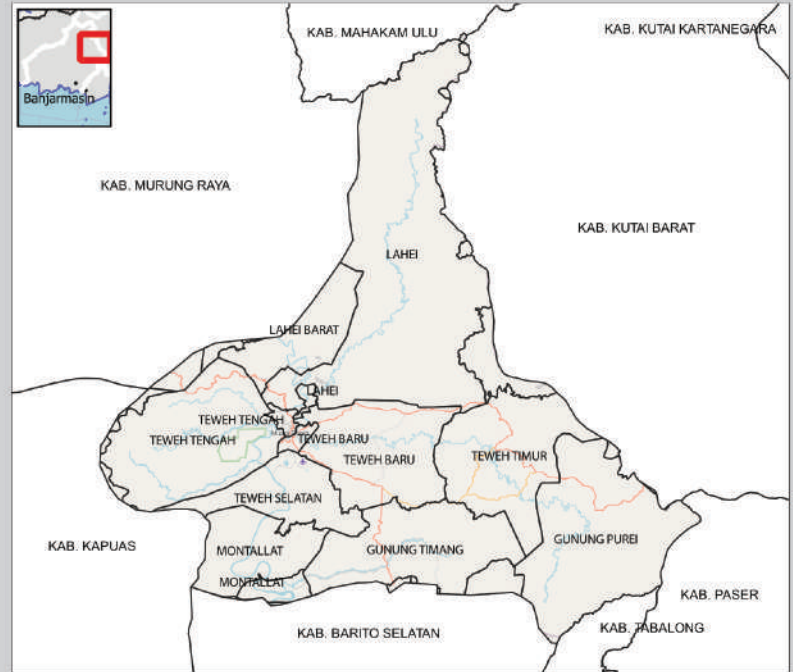
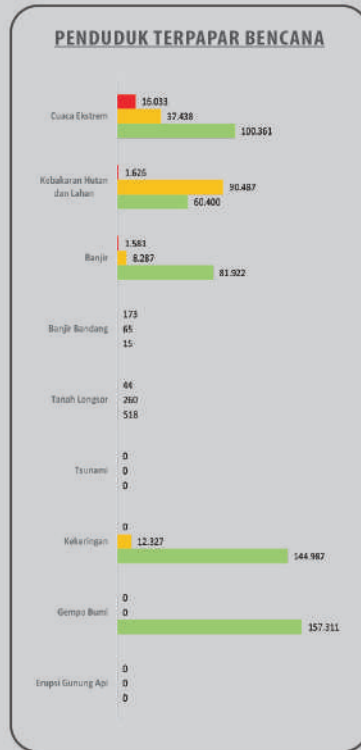
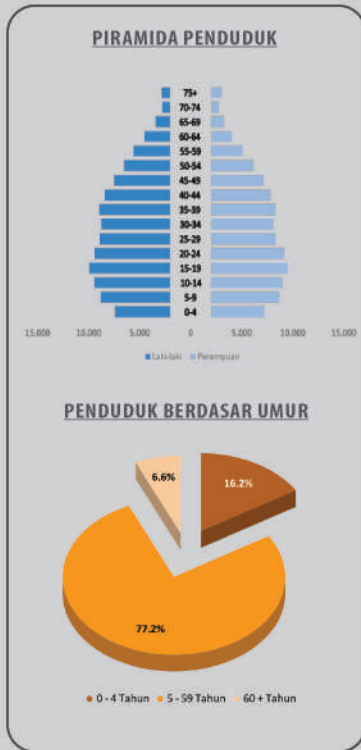


## JUMLAH KEJADIAN BENCANA





# BARITO UTARA



### TOTAL RUMAH RUSAK

0 UNIT

### TOTAL FASILITAS RUSAK

3 UNIT



0 RUMAH RUSAK BERAT



0 RUMAH RUSAK SEDANG



0 RUMAH RUSAK RINGAN

### DAMPAK KERUSAKAN AKIBAT BENCANA DI BARITO UTARA 2021



1 FASILITAS KANTOR RUSAK



0 FASILITAS JEMBATAN RUSAK



1 FASILITAS PENDIDIKAN RUSAK



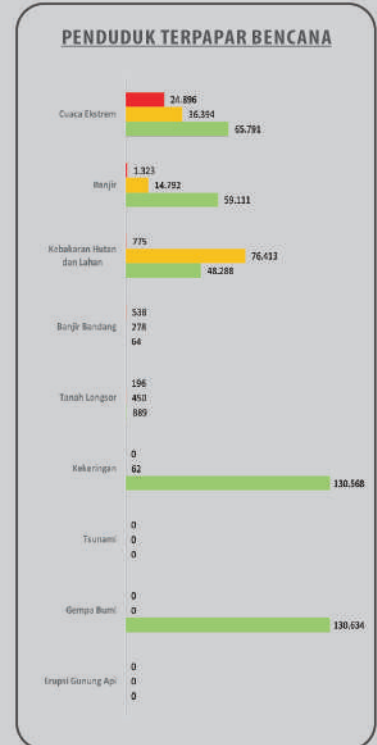
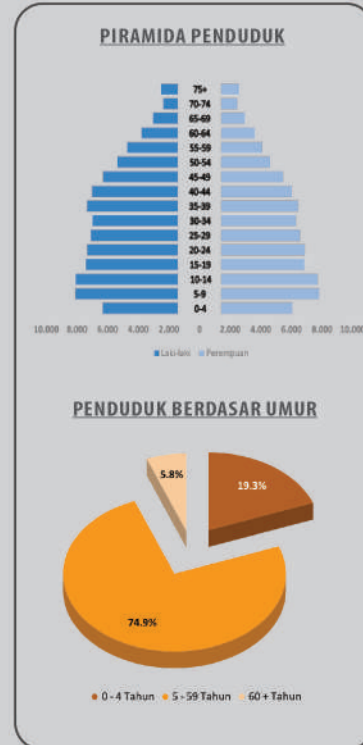
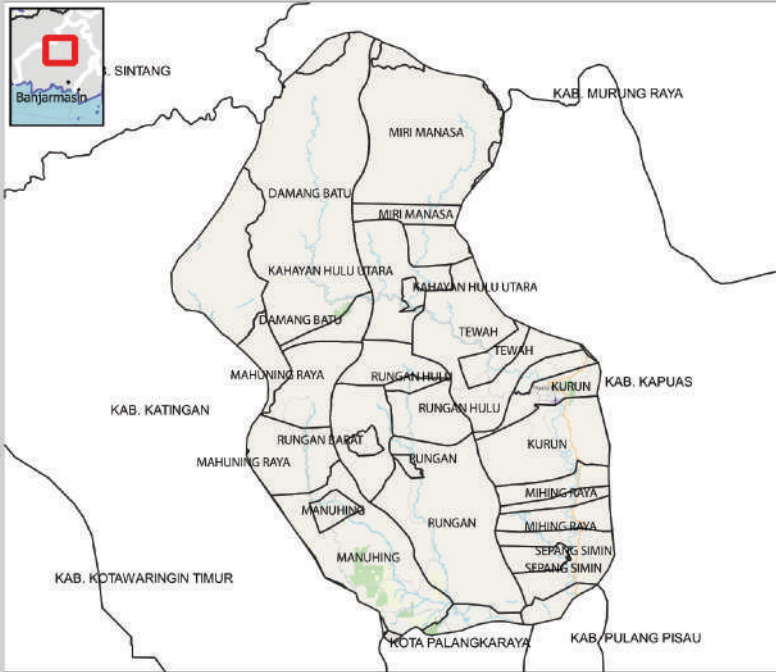
1 FASILITAS PERIBADATAN RUSAK



0 FASILITAS KESEHATAN RUSAK



# PROFIL KEBENCANAAN DAERAH GUNUNG MAS



TOTAL RUMAH RUSAK  
**0** UNIT

TOTAL FASILITAS RUSAK  
**0** UNIT

**0** RUMAH RUSAK BERAT

**0** RUMAH RUSAK SEDANG

**0** RUMAH RUSAK RINGAN

**0** FASILITAS KANTOR RUSAK

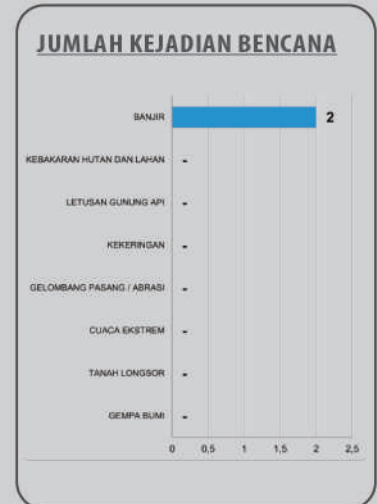

**0** FASILITAS JEMBATAN RUSAK

### DAMPAK KERUSAKAN AKIBAT BENCANA DI GUNUNG MAS 2021


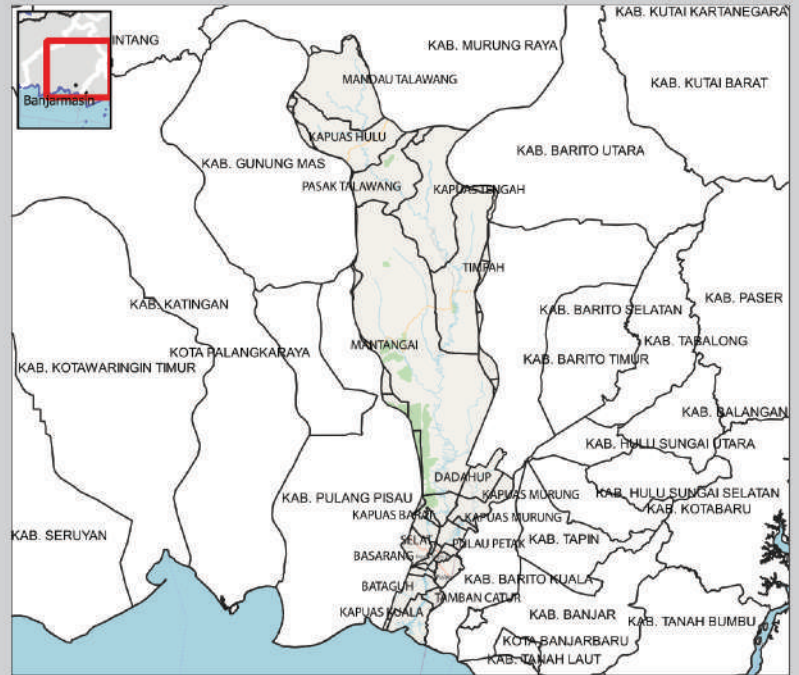
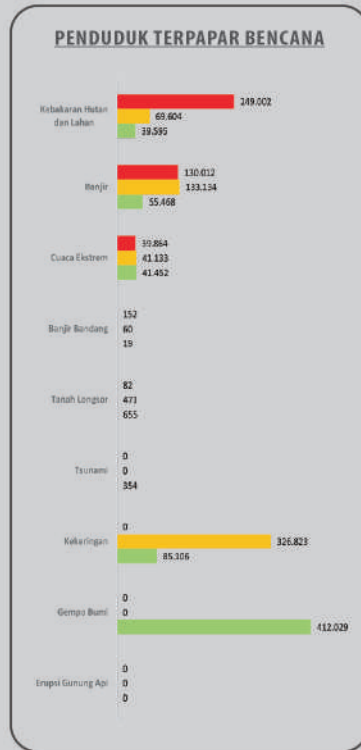
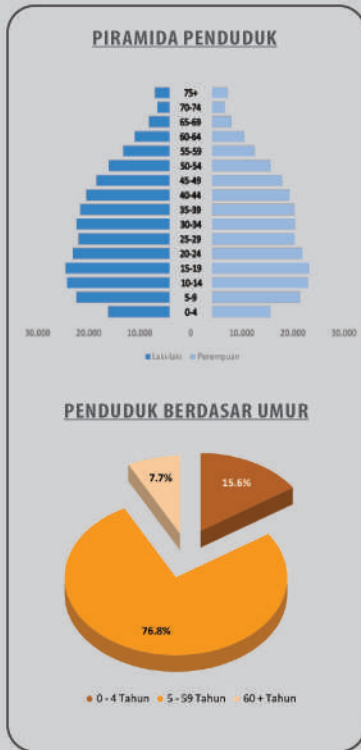
**0** FASILITAS PERIODIKAN RUSAK

**0** FASILITAS PERIBADATAN RUSAK

**0** FASILITAS KESEHATAN RUSAK







TOTAL RUMAH RUSAK

0 UNIT

TOTAL FASILITAS RUSAK

0 UNIT



0 RUMAH RUSAK BERAT



0 RUMAH RUSAK SEDANG



0 RUMAH RUSAK RINGAN

DAMPAK KERUSAKAN AKIBAT BENCANA DI KAPUAS 2021



0 FASILITAS KANTOR RUSAK



0 FASILITAS JEMBATAN RUSAK



0 FASILITAS PENDIDIKAN RUSAK



0 FASILITAS PERIBADATAN RUSAK



0 FASILITAS KESEHATAN RUSAK



# PROFIL KEBENCANAAN DAERAH KATINGAN



TOTAL RUMAH RUSAK

**0** UNIT

TOTAL FASILITAS RUSAK

**0** UNIT



**0** RUMAH RUSAK BERAT



**0** RUMAH RUSAK SEDANG



**0** RUMAH RUSAK RINGAN



**0** FASILITAS KANTOR RUSAK



**0** FASILITAS JEMBATAN RUSAK

**DAMPAK KERUSAKAN AKIBAT BENCANA DI KATINGAN 2021**



**0** FASILITAS PERORANGAN RUSAK

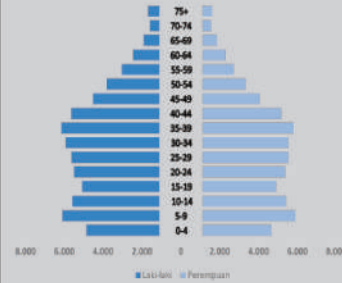


**0** FASILITAS PERBADANAN RUSAK

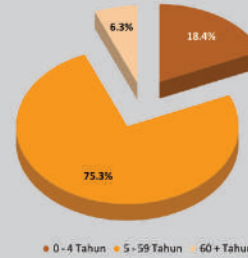


**0** FASILITAS KESEHATAN RUSAK

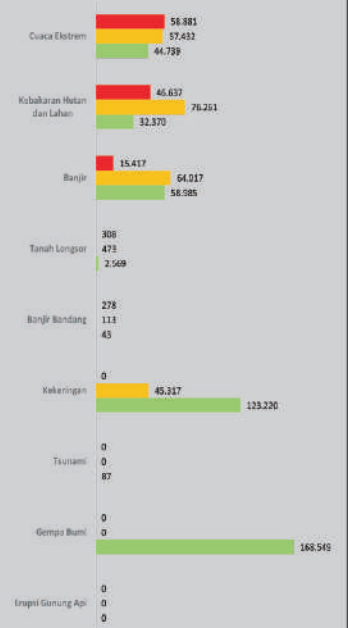
## PIRAMIDA PENDUK



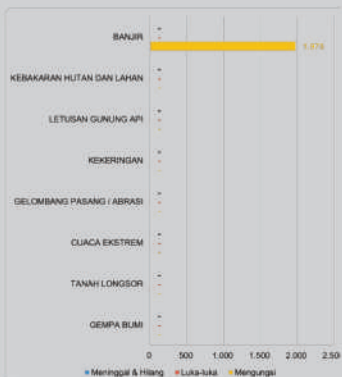
## PENDUDUK BERDASAR UMUR



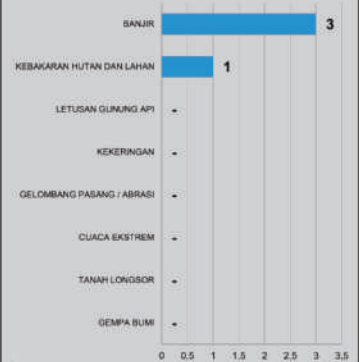
## PENDUDUK TERPAKAR BENCANA



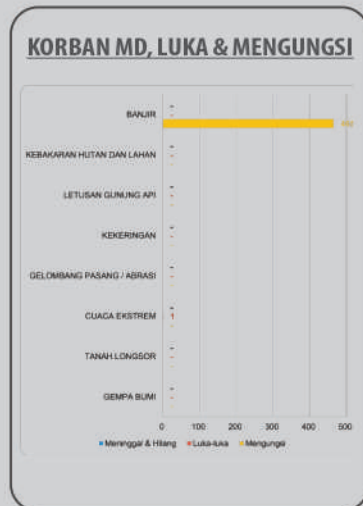
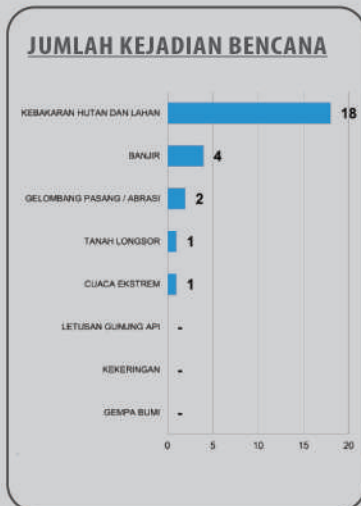
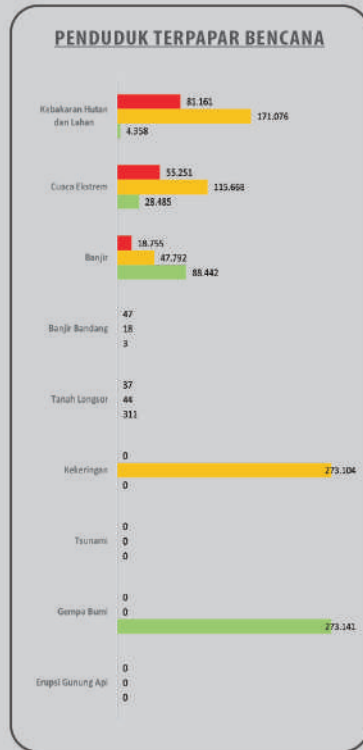
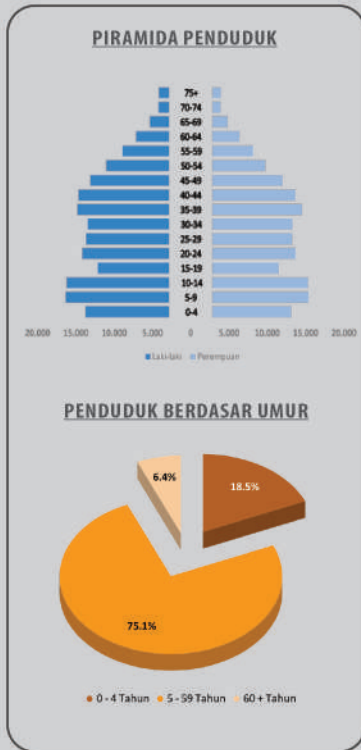
## KORBAN MD, LUKA & MENGUNGSI



## JUMLAH KEJADIAN BENCANA



# PROFIL KEBENCANAAN DAERAH KOTAWARINGIN BARAT



TOTAL RUMAH RUSAK

**25** UNIT

TOTAL FASILITAS RUSAK

**0** UNIT



**14** RUMAH RUSAK BERAT



**4** RUMAH RUSAK SEDANG



**7** RUMAH RUSAK RINGAN

**DAMPAK KERUSAKAN AKIBAT BENCANA DI KOTAWARINGIN BARAT 2021**



**0** FASILITAS KANTOR RUSAK



**0** FASILITAS JEMBATAN RUSAK



**0** FASILITAS PERIBADATAN RUSAK



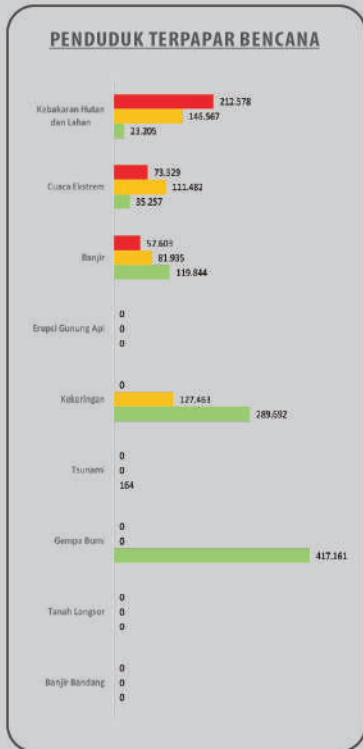
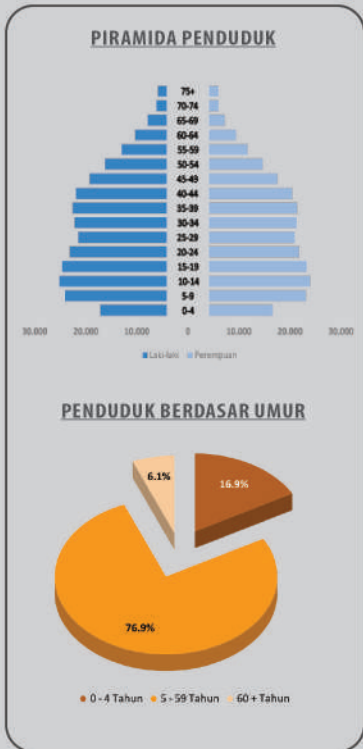
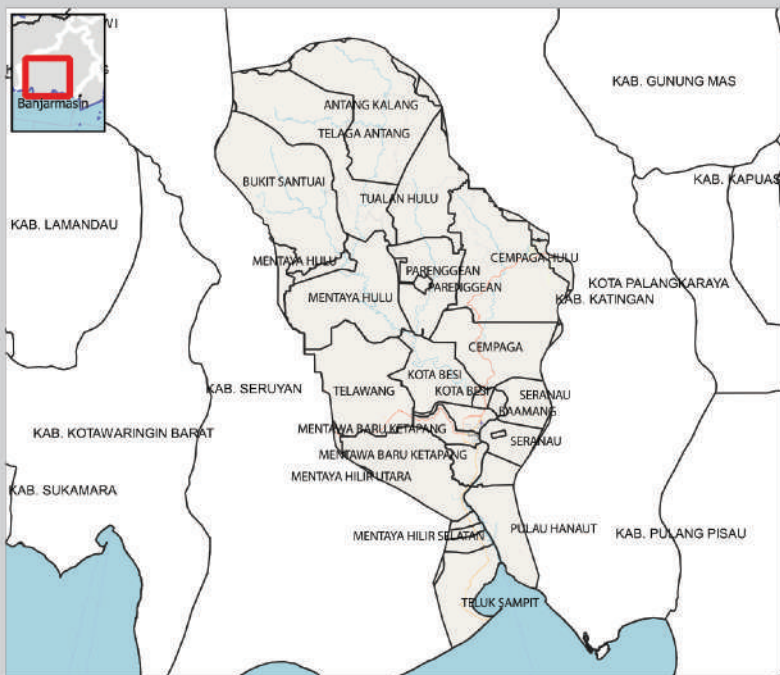
**0** FASILITAS PERIBADATAN RUSAK



**0** FASILITAS KESEHATAN RUSAK



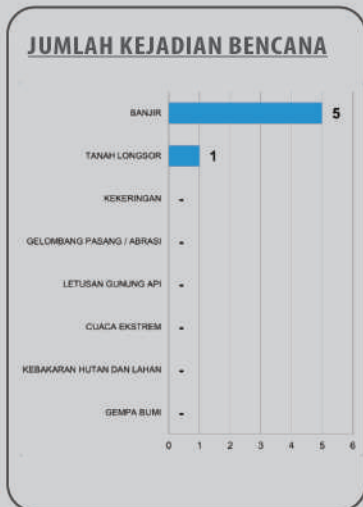
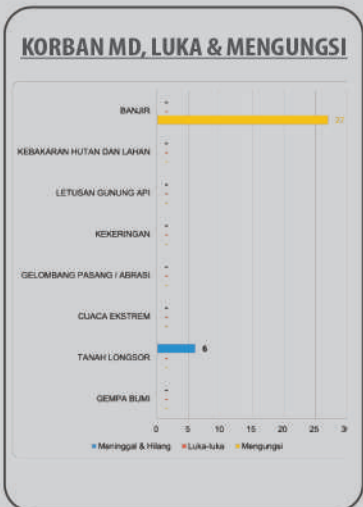
# PROFIL KEBENCANAAN DAERAH KOTAWARINGIN TIMUR



TOTAL RUMAH RUSAK  
**0** UNIT

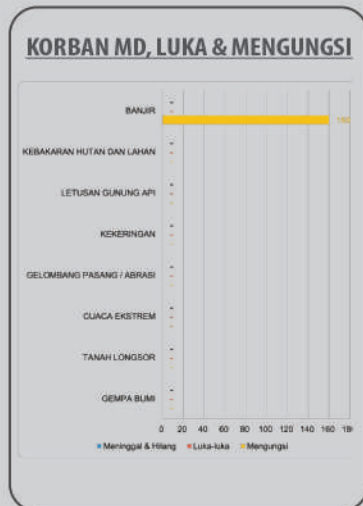
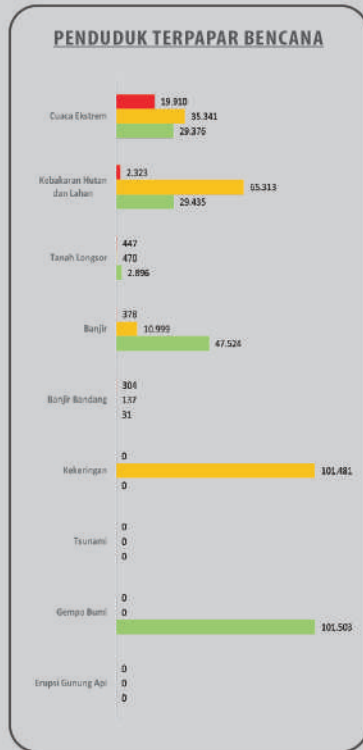
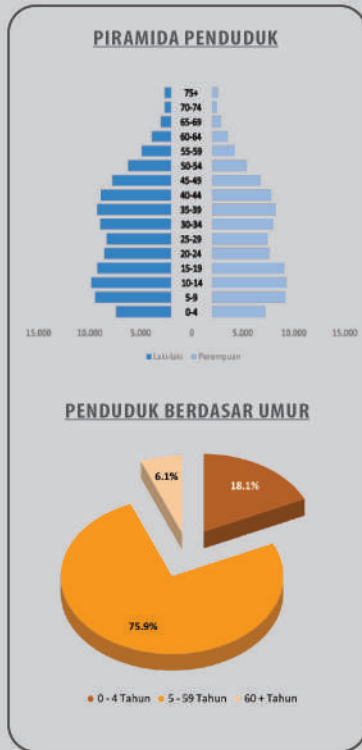
TOTAL FASILITAS RUSAK  
**0** UNIT

	<b>0</b> RUMAH RUSAK BERAT		<b>0</b> RUMAH RUSAK SEDANG		<b>0</b> RUMAH RUSAK RINGAN
	<b>0</b> FASILITAS KANTOR RUSAK		<b>0</b> FASILITAS JEMBATAN RUSAK	<b>DAMPAK KERUSAKAN AKIBAT BENCANA DI KOTAWARINGIN TIMUR 2021</b>	
	<b>0</b> FASILITAS PENDIDIKAN RUSAK		<b>0</b> FASILITAS PERIBADATAN RUSAK		<b>0</b> FASILITAS KESEHATAN RUSAK





# LAMANDAU



TOTAL RUMAH RUSAK

0 UNIT

TOTAL FASILITAS RUSAK

0 UNIT



0 RUMAH RUSAK BERAT



0 RUMAH RUSAK SEDANG



0 RUMAH RUSAK RINGAN

DAMPAK KERUSAKAN AKIBAT BENCANA DI LAMANDAU 2021



0 FASILITAS KANTOR RUSAK



0 FASILITAS JEMBATAN RUSAK



0 FASILITAS PENDIDIKAN RUSAK



0 FASILITAS PERIBADATAN RUSAK

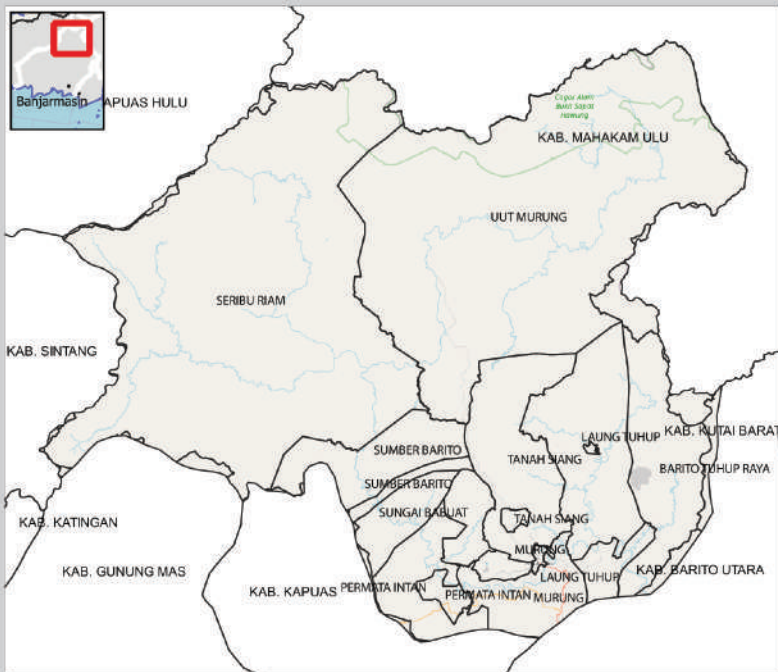


0 FASILITAS KESEHATAN RUSAK



# PROFIL KEBENCANAAN DAERAH

## MURUNG RAYA



### TOTAL RUMAH RUSAK

**5** UNIT

### TOTAL FASILITAS RUSAK

**0** UNIT



**0** RUMAH RUSAK BERAT



**5** RUMAH RUSAK SEDANG



**0** RUMAH RUSAK RINGAN



**0** FASILITAS KANTOR RUSAK



**0** FASILITAS JEMBATAN RUSAK

### DAMPAK KERUSAKAN AKIBAT BENCANA DI MURUNG RAYA 2021



**0** FASILITAS PENDIDIKAN RUSAK

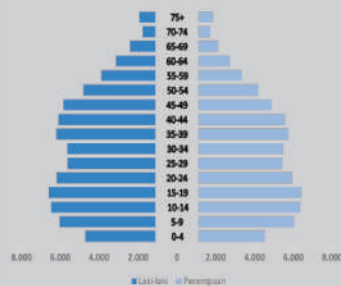


**0** FASILITAS PERIBADATAN RUSAK

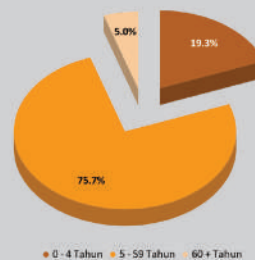


**0** FASILITAS KESEHATAN RUSAK

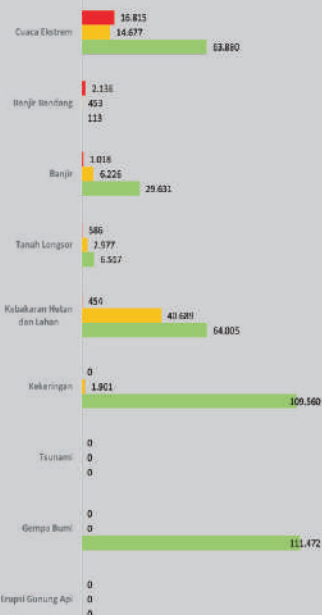
### PIRAMIDA PENDUDUK



### PENDUDUK BERDASAR UMUR



### PENDUDUK TERPAPAR BENCANA

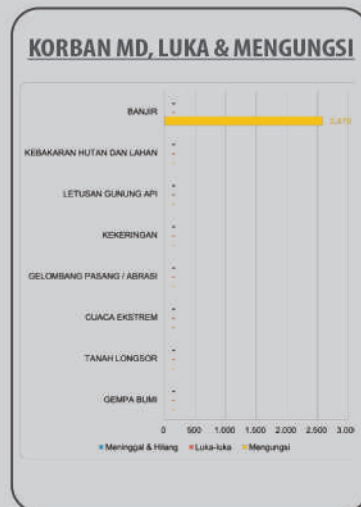
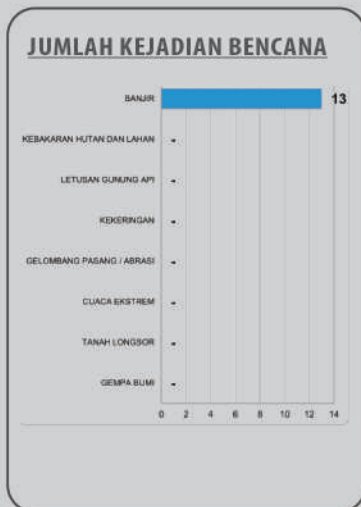
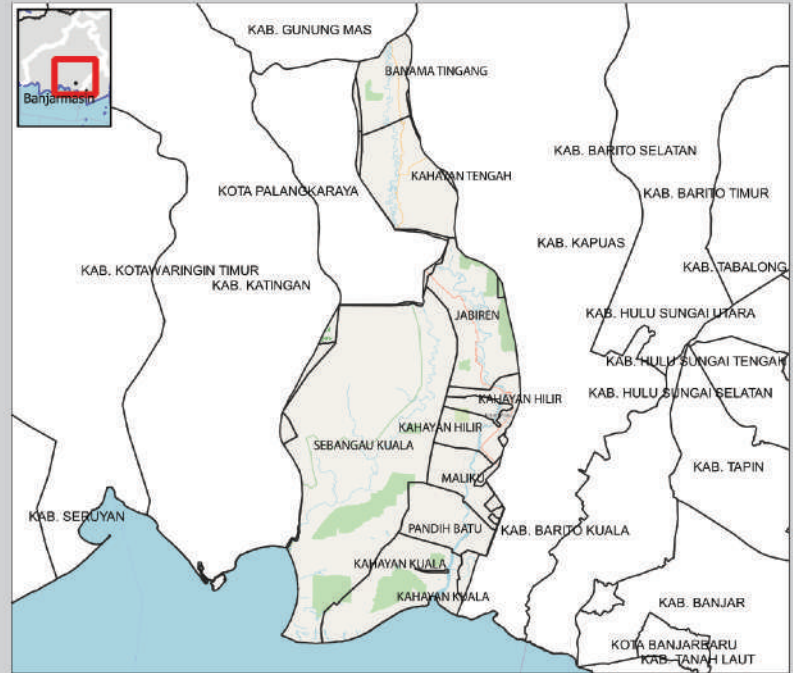
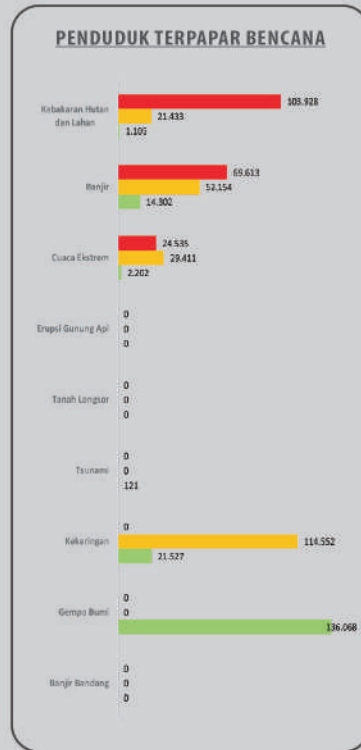
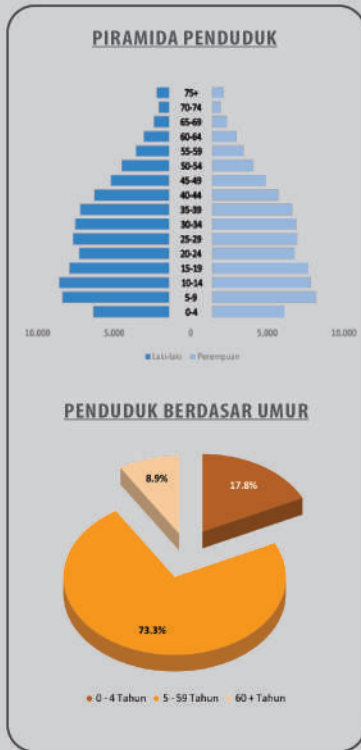


### KORBAN MD, LUKA & MENGGUSI



### JUMLAH KEJADIAN BENCANA





TOTAL RUMAH RUSAK

**7** UNIT

TOTAL FASILITAS RUSAK

**0** UNIT



0 RUMAH RUSAK BERAT



0 RUMAH RUSAK SEDANG



7 RUMAH RUSAK RINGAN

DAMPAK KERUSAKAN AKIBAT BENCANA DI PULANG PISAU 2021



0 FASILITAS KANTOR RUSAK



0 FASILITAS JEMBATAN RUSAK



0 FASILITAS PERIBADATAN RUSAK



0 FASILITAS PERIBADATAN RUSAK

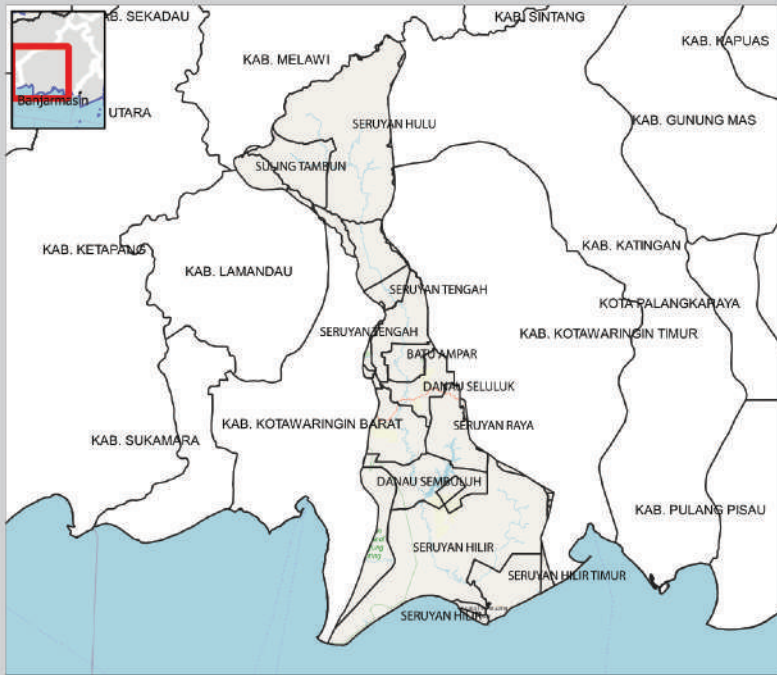


0 FASILITAS KESEHATAN RUSAK



# PROFIL KEBENCANAAN DAERAH

## SERUYAN



### TOTAL RUMAH RUSAK

0 UNIT

### TOTAL FASILITAS RUSAK

0 UNIT



0

RUMAH RUSAK BERAT



0

RUMAH RUSAK SEDANG



0

RUMAH RUSAK RINGAN



0

FASILITAS KANTOR RUSAK



0

FASILITAS JEMBATAN RUSAK

### DAMPAK KERUSAKAN AKIBAT BENCANA DI SERUYAN 2021



0

FASILITAS PENDIDIKAN RUSAK



0

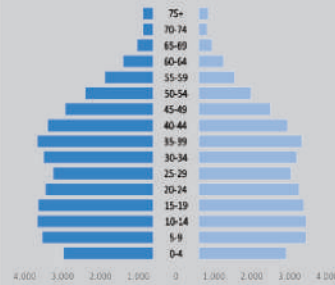
FASILITAS PERBADATAN RUSAK



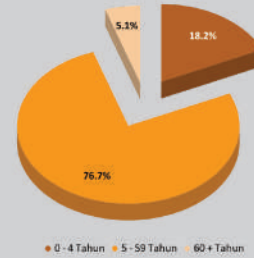
0

FASILITAS KESEHATAN RUSAK

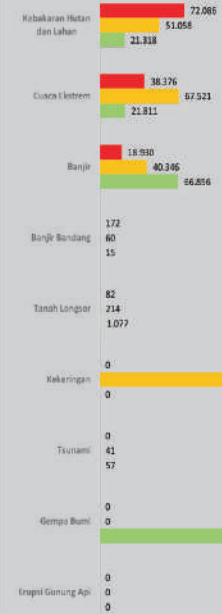
### PIRAMIDA PENDUDUK



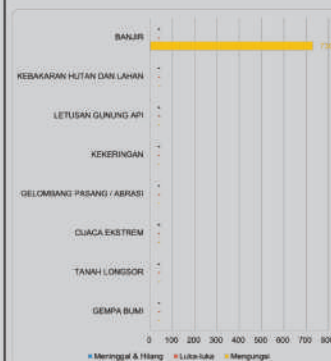
### PENDUDUK BERDASAR UMUR



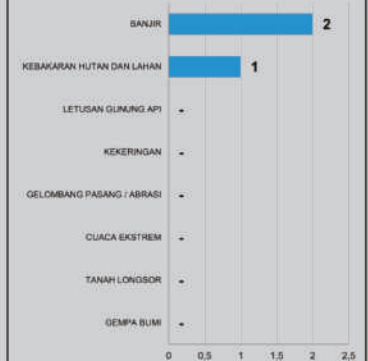
### PENDUDUK TERPAKAR BENCANA



### KORBAN MD, LUKA & MENGGUSI



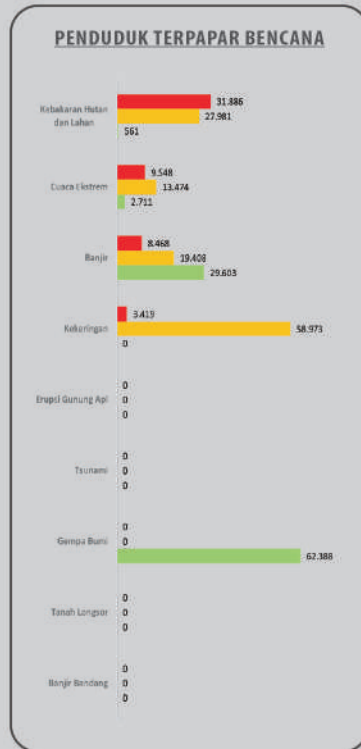
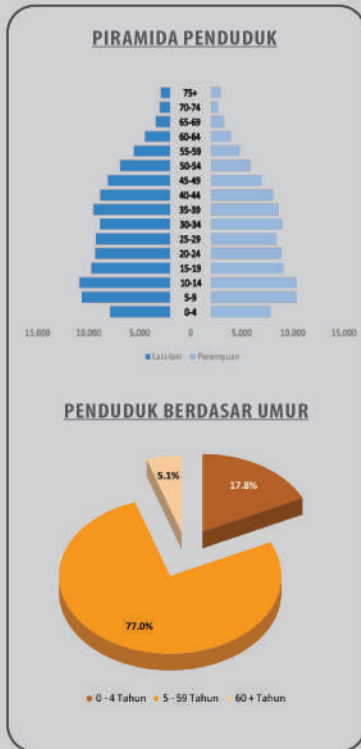
### JUMLAH KEJADIAN BENCANA







# SUKAMARA



TOTAL RUMAH RUSAK

0 UNIT

TOTAL FASILITAS RUSAK

0 UNIT



0 RUMAH RUSAK BERAT



0 RUMAH RUSAK SEDANG



0 RUMAH RUSAK RINGAN

DAMPAK KERUSAKAN AKIBAT BENCANA DI SUKAMARA 2021



0 FASILITAS KANTOR RUSAK



0 FASILITAS JEMBATAN RUSAK



0 FASILITAS PERUBAHAN RUSAK



0 FASILITAS PERIBADATAN RUSAK



0 FASILITAS KESEHATAN RUSAK



# PROFIL KEBENCANAAN DAERAH PROVINSI KALIMANTAN SELATAN



TOTAL RUMAH RUSAK  
**21.457** UNIT

TOTAL FASILITAS RUSAK  
**1.472** UNIT



**338** RUMAH RUSAK BERAT



**110** RUMAH RUSAK SEDANG



**21.009** RUMAH RUSAK RINGAN



**197** FASILITAS KANTOR RUSAK



**53** FASILITAS JEMBATAN RUSAK

**DAMPAK KERUSAKAN AKIBAT BENCANA DI PROV. KALIMANTAN SELATAN 2021**



**564** FASILITAS PENDIDIKAN RUSAK

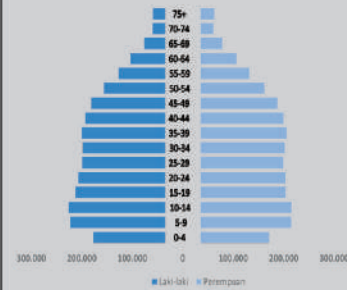


**531** FASILITAS PERIBADATAN RUSAK

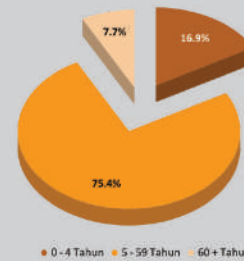


**127** FASILITAS KESEHATAN RUSAK

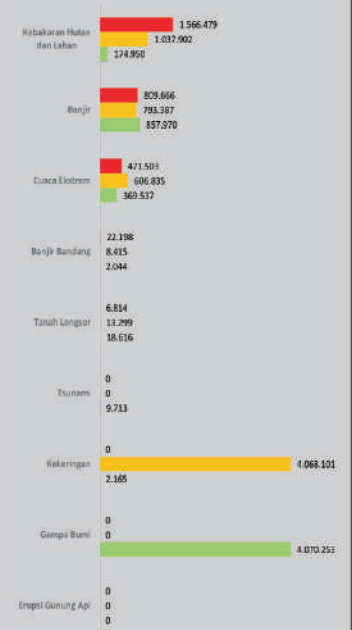
## PIRAMIDA PENDUDUK



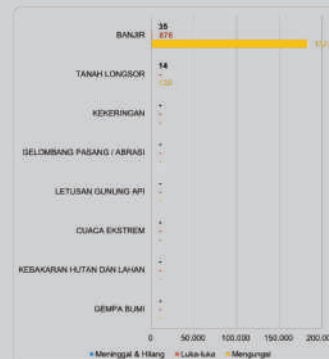
## PENDUDUK BERDASAR UMUR



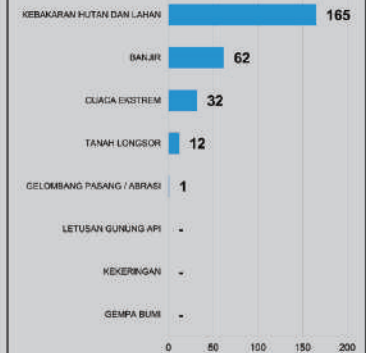
## PENDUDUK TERPAKAR BENCANA



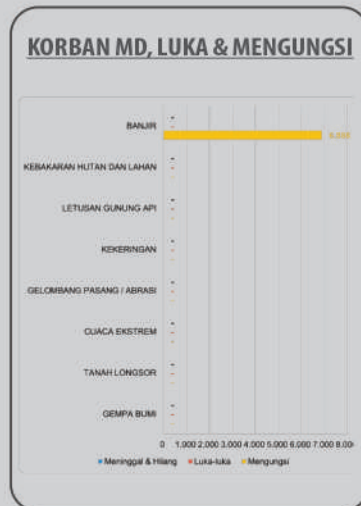
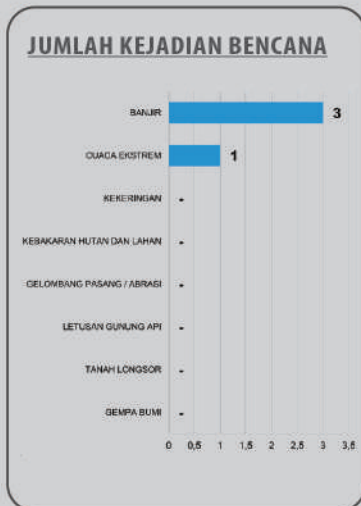
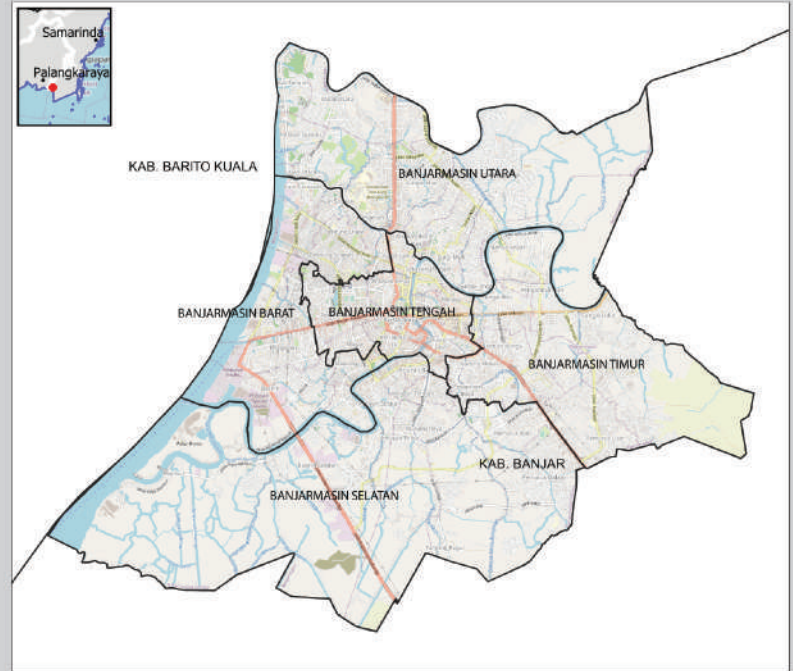
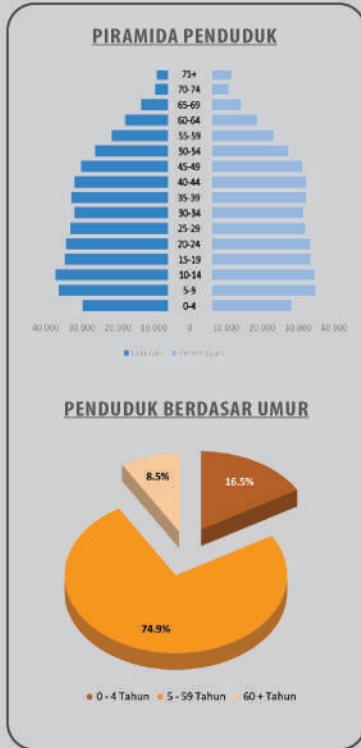
## KORBAN MD, LUKA & MENGGUNGI



## JUMLAH KEJADIAN BENCANA



# PROFIL KEBENCANAAN DAERAH KOTA BANJARMASIN



TOTAL RUMAH RUSAK

0 UNIT

TOTAL FASILITAS RUSAK

8 UNIT



0 RUMAH RUSAK BERAT



0 RUMAH RUSAK SEDANG



0 RUMAH RUSAK RINGAN

DAMPAK KERUSAKAN AKIBAT BENCANA DI KOTA BANJARMASIN 2021



0 FASILITAS KANTOR RUSAK



0 FASILITAS JEMBATAN RUSAK



0 FASILITAS PENDIDIKAN RUSAK



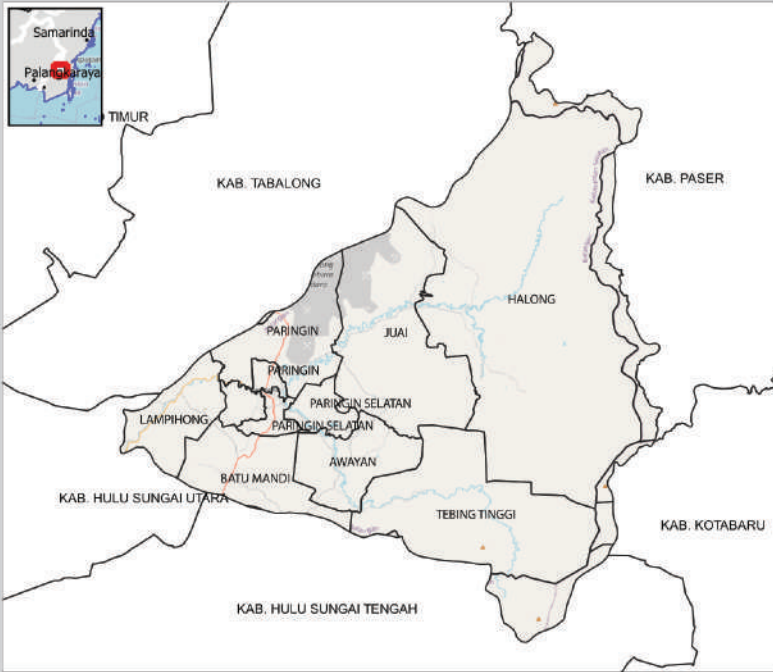
8 FASILITAS PERIBADATAN RUSAK



0 FASILITAS KESEHATAN RUSAK



# PROFIL KEBENCANAAN DAERAH BALANGAN



TOTAL RUMAH RUSAK  
**3** UNIT

TOTAL FASILITAS RUSAK  
**13** UNIT



**1** RUMAH RUSAK BERAT



**0** RUMAH RUSAK SEDANG



**2** RUMAH RUSAK RINGAN



**1** FASILITAS KANTOR RUSAK



**0** FASILITAS JEMBATAN RUSAK

**DAMPAK KERUSAKAN AKIBAT BENCANA DI BALANGAN 2021**



**1** FASILITAS PENDIDIKAN RUSAK

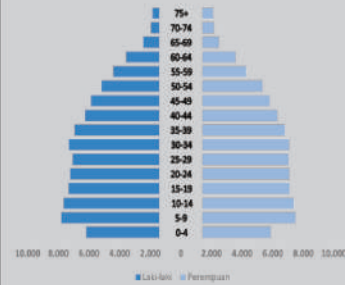


**1** FASILITAS PERIBADATAN RUSAK

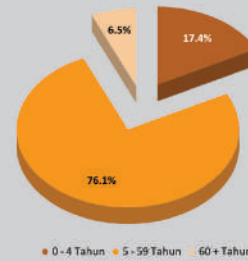


**10** FASILITAS KESEHATAN RUSAK

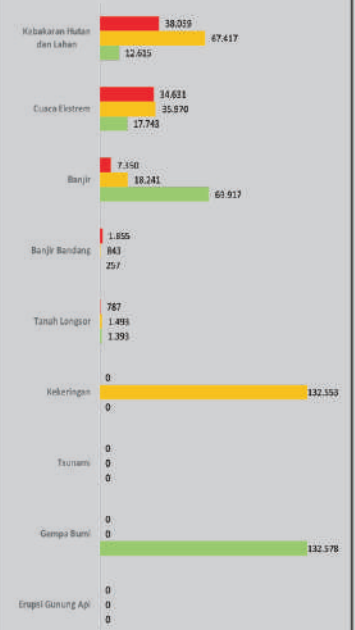
## PIRAMIDA PENDUDUK



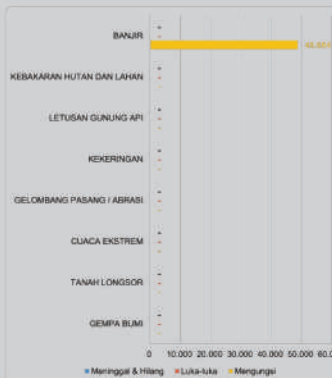
## PENDUDUK BERDASAR UMUR



## PENDUDUK TERPAKAR BENCANA



## KORBAN MD, LUKA & MENGGUNGI

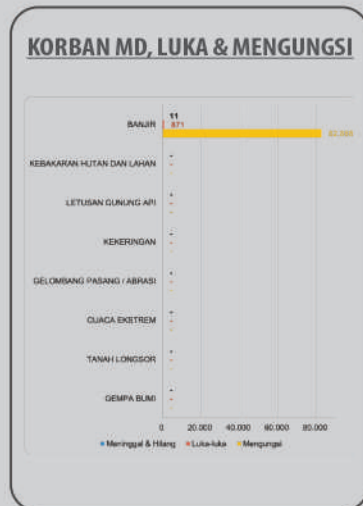
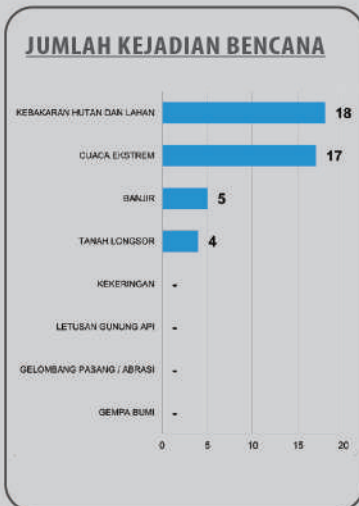
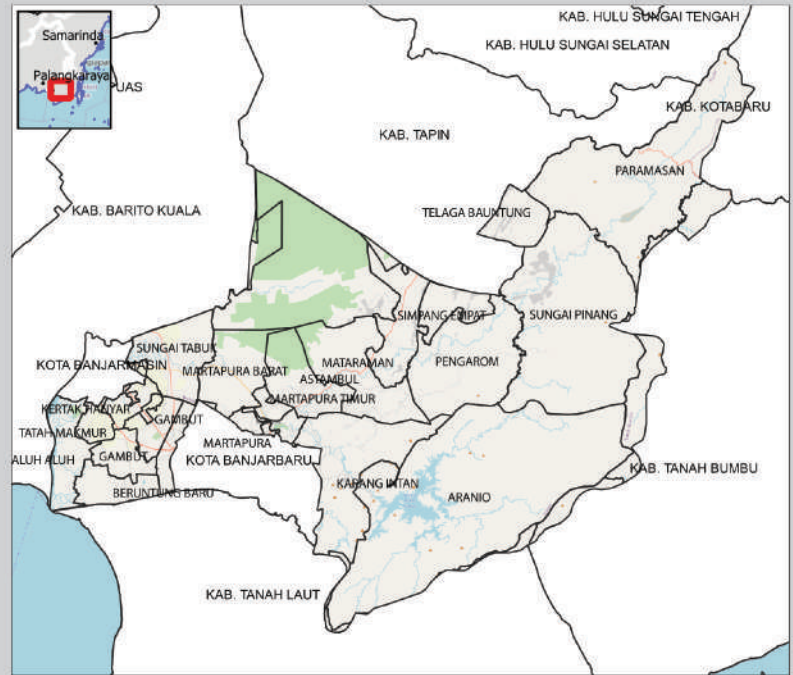

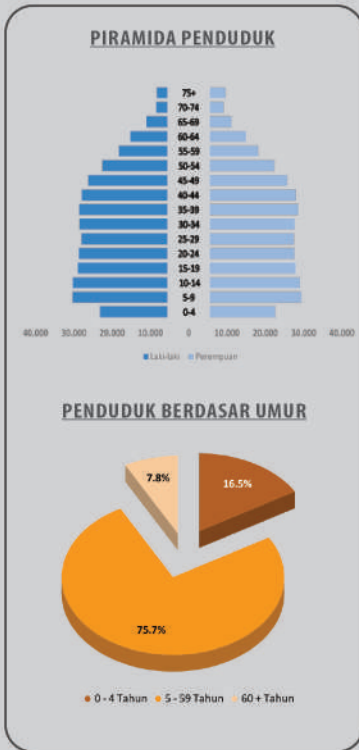


## JUMLAH KEJADIAN BENCANA





# BANJAR



TOTAL RUMAH RUSAK  
**19.891** UNIT

TOTAL FASILITAS RUSAK  
**1.358** UNIT



**52** RUMAH RUSAK BERAT



**11** RUMAH RUSAK SEDANG



**19.828** RUMAH RUSAK RINGAN

DAMPAK KERUSAKAN AKIBAT BENCANA DI BANJAR 2021



**196** FASILITAS KANTOR RUSAK



**29** FASILITAS JEMBATAN RUSAK



**527** FASILITAS PERIBADATAN RUSAK



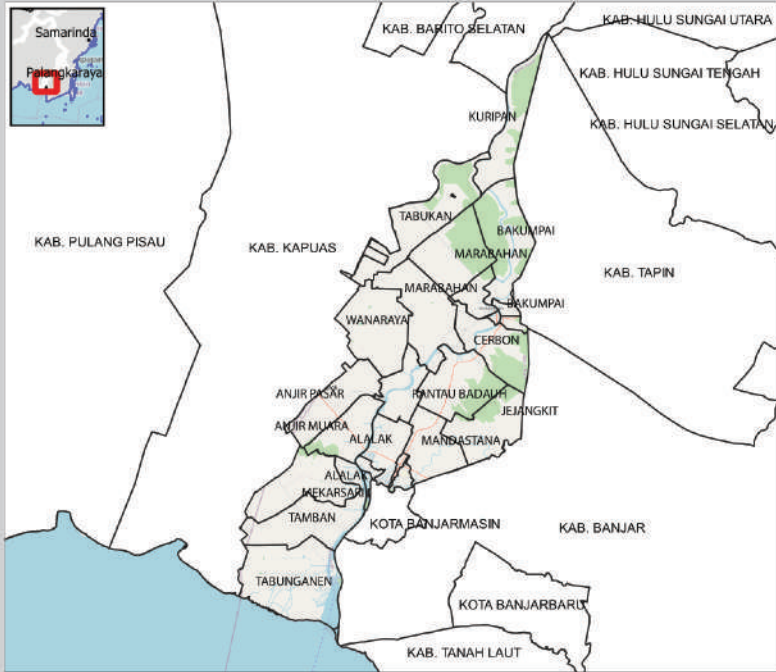
**489** FASILITAS PERIBADATAN RUSAK



**117** FASILITAS KESEHATAN RUSAK



# PROFIL KEBENCANAAN DAERAH BARITO KUALA



TOTAL RUMAH RUSAK

**43** UNIT

TOTAL FASILITAS RUSAK

**0** UNIT



**28** RUMAH RUSAK BERAT



**13** RUMAH RUSAK SEDANG



**2** RUMAH RUSAK RINGAN



**0** FASILITAS KANTOR RUSAK



**0** FASILITAS JEMBATAN RUSAK

**DAMPAK KERUSAKAN AKIBAT BENCANA DI BARITO KUALA 2021**



**0** FASILITAS PERIBADIN RUSAK

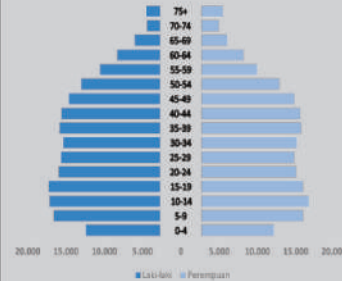


**0** FASILITAS PERIBADIN RUSAK

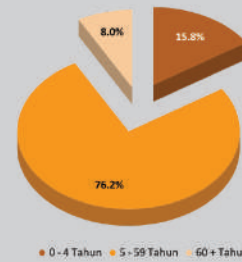


**0** FASILITAS KESEHATAN RUSAK

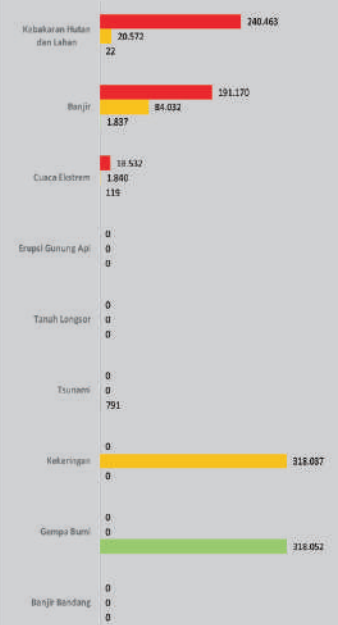
## PIRAMIDA PENDUK



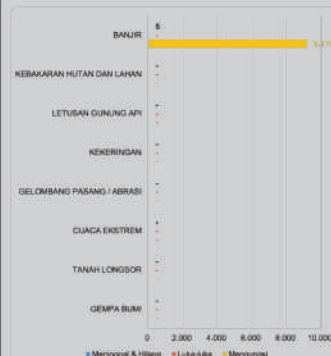
## PENDUK BERDASAR UMUR



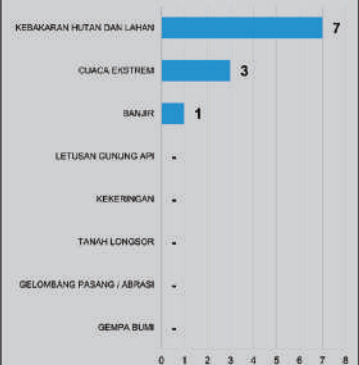
## PENDUK TERPAPAR BENCANA



## KORBAN MD, LUKA & MENGUNSI

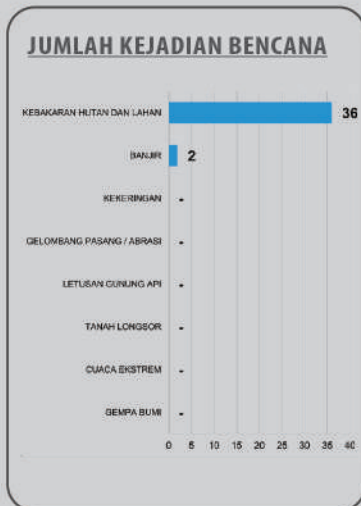
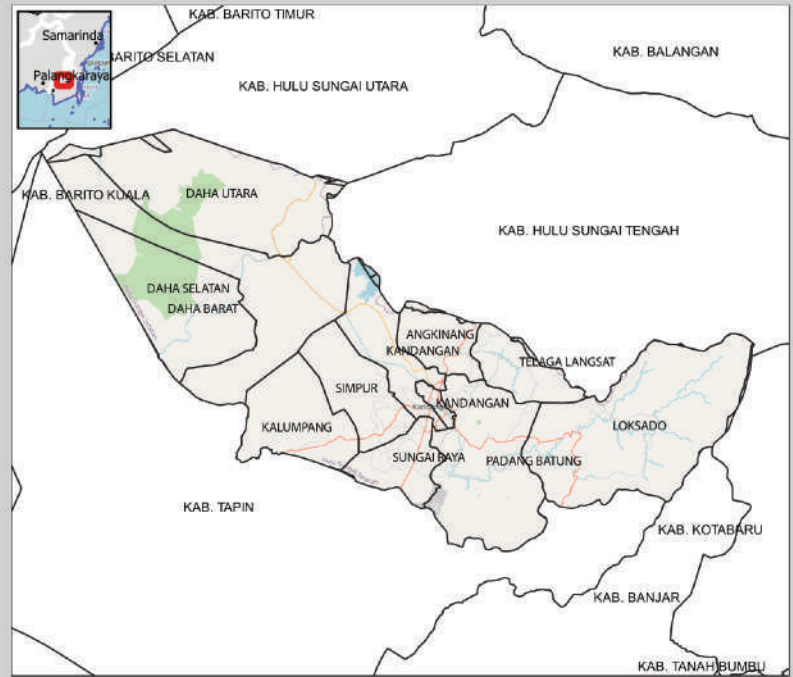
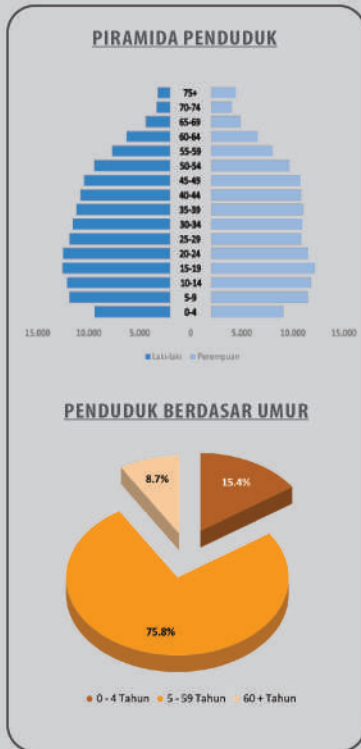


## JUMLAH KEJADIAN BENCANA





# HULU SUNGAI SELATAN



TOTAL RUMAH RUSAK

0 UNIT

TOTAL FASILITAS RUSAK

0 UNIT



0 RUMAH RUSAK BERAT



0 RUMAH RUSAK SEDANG



0 RUMAH RUSAK RINGAN

DAMPAK KERUSAKAN AKIBAT BENCANA DI HULU SUNGAI SELATAN 2021



0 FASILITAS KANTOR RUSAK



0 FASILITAS JEMBATAN RUSAK



0 FASILITAS PERIBADATAN RUSAK



0 FASILITAS PERIBADATAN RUSAK

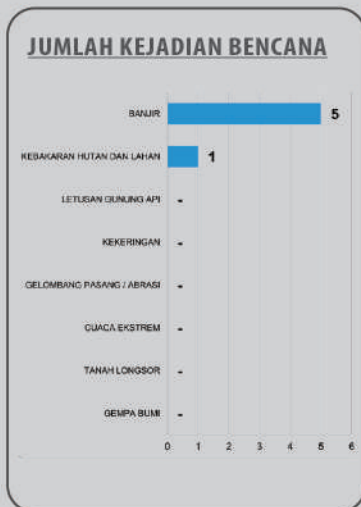
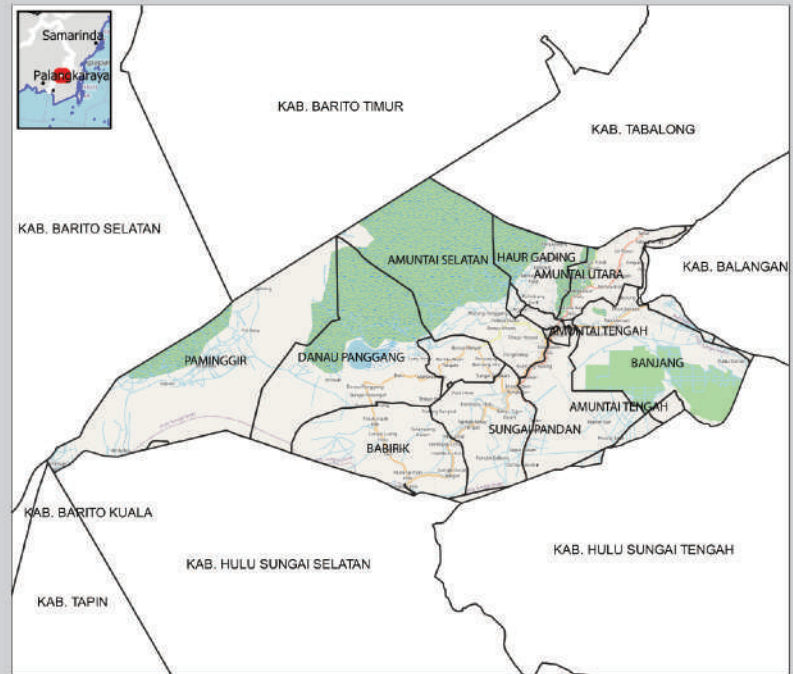
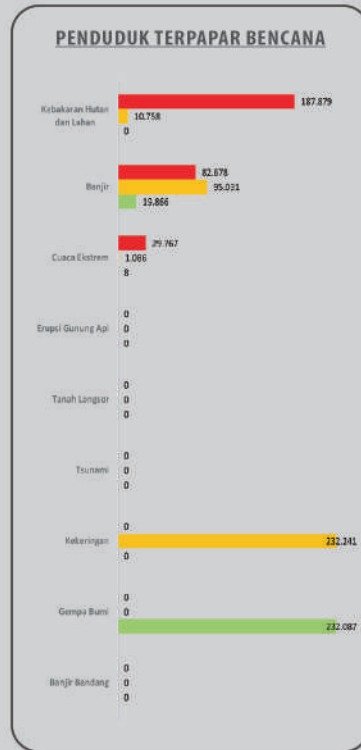
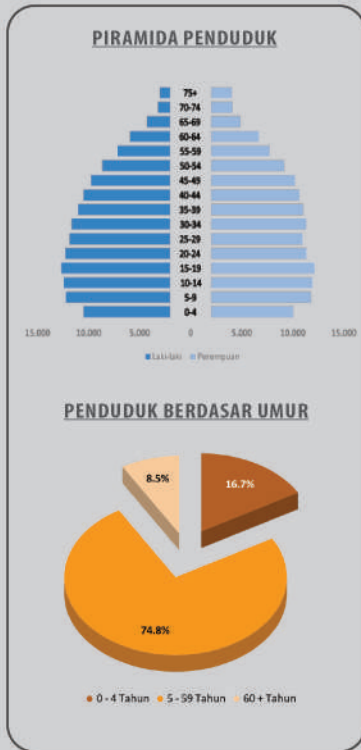


0 FASILITAS KESEHATAN RUSAK





# PROFIL KEBENCANAAN DAERAH HULU SUNGAI UTARA



TOTAL RUMAH RUSAK

0 UNIT

TOTAL FASILITAS RUSAK

69 UNIT



0 RUMAH RUSAK BERAT



0 RUMAH RUSAK SEDANG



0 RUMAH RUSAK RINGAN

DAMPAK KERUSAKAN AKIBAT BENCANA DI HULU SUNGAI UTARA 2021



0 FASILITAS KANTOR RUSAK



0 FASILITAS JEMBATAN RUSAK



36 FASILITAS PENDIDIKAN RUSAK



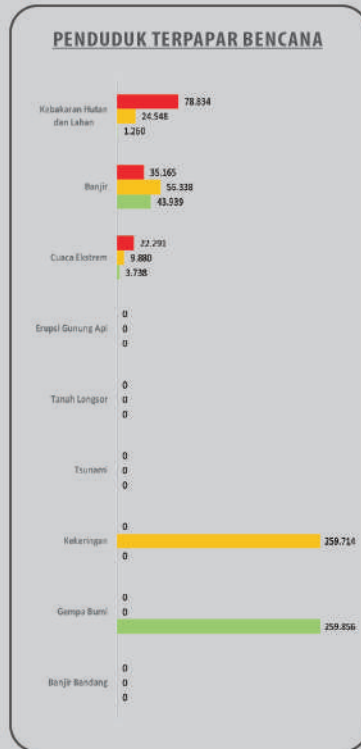
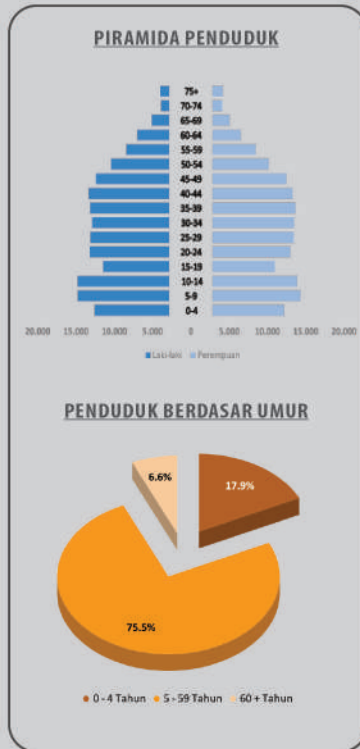
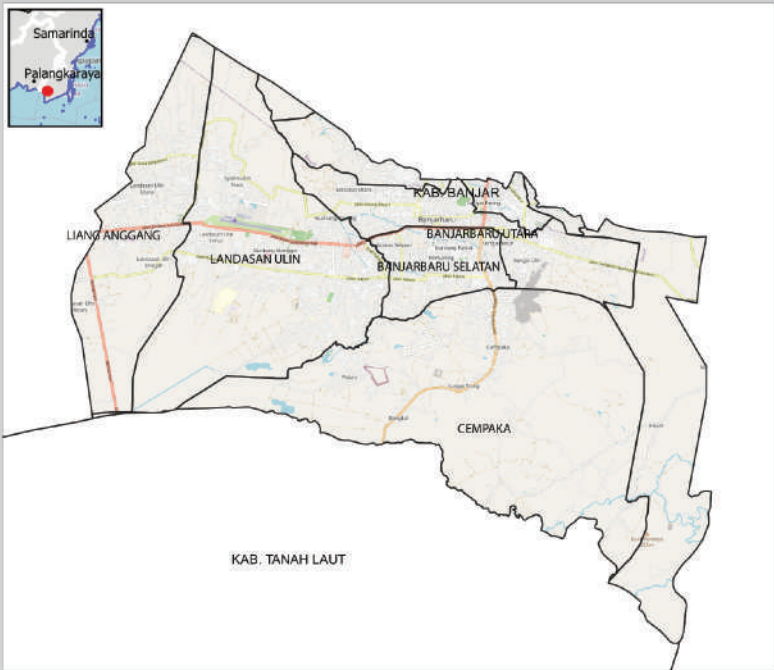
33 FASILITAS PERIBADATAN RUSAK



0 FASILITAS KESEHATAN RUSAK



# PROFIL KEBENCANAAN DAERAH KOTA BANJAR BARU



TOTAL RUMAH RUSAK  
**1** UNIT

TOTAL FASILITAS RUSAK  
**0** UNIT

**0** RUMAH RUSAK BERAT

**1** RUMAH RUSAK SEDANG

**0** RUMAH RUSAK RINGAN

**0** FASILITAS KANTOR RUSAK

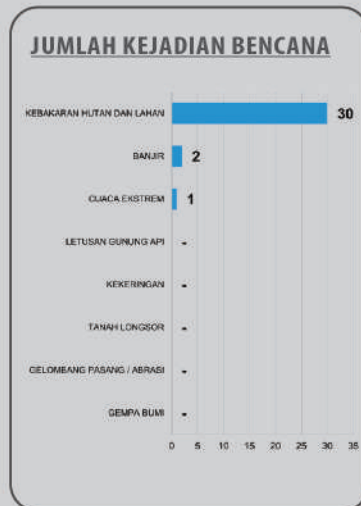
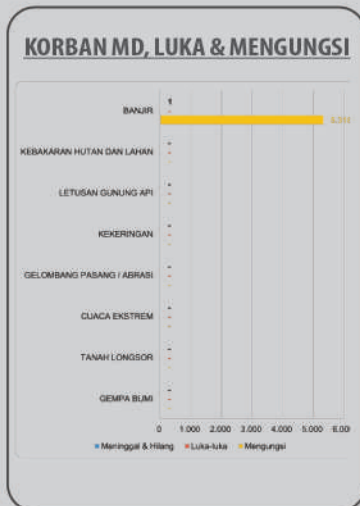
**0** FASILITAS JEMBATAN RUSAK

### DAMPAK KERUSAKAN AKIBAT BENCANA DI KOTA BANJAR BARU 2021

**0** FASILITAS PENDIDIKAN RUSAK

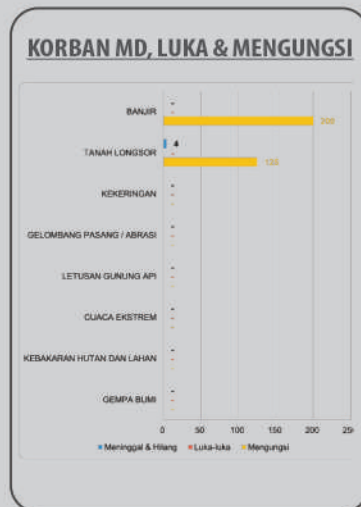
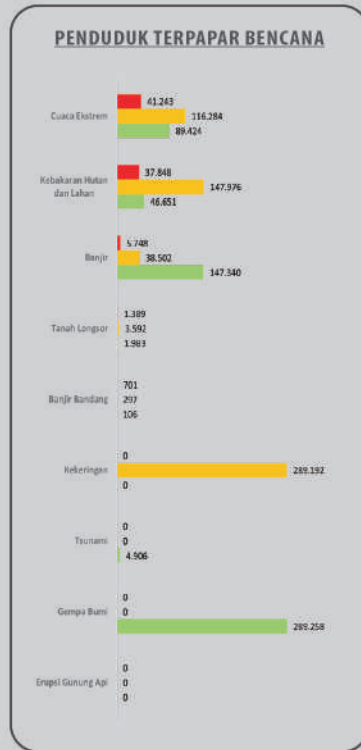
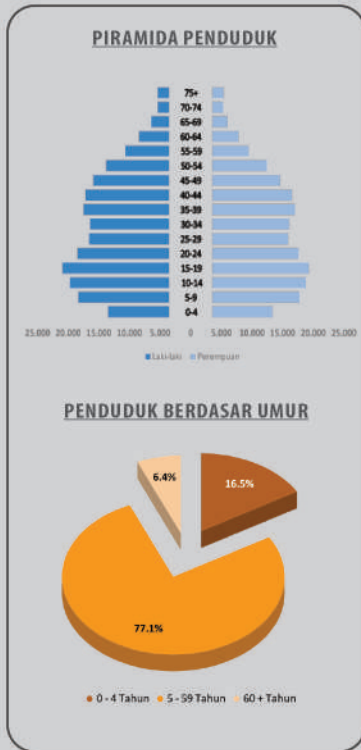
**0** FASILITAS PERIBADATAN RUSAK

**0** FASILITAS KESEHATAN RUSAK





# KOTABARU



### TOTAL RUMAH RUSAK

**23** UNIT

### TOTAL FASILITAS RUSAK

**0** UNIT



**1** RUMAH RUSAK BERAT



**0** RUMAH RUSAK SEDANG



**22** RUMAH RUSAK RINGAN

### DAMPAK KERUSAKAN AKIBAT BENCANA DI KOTABARU 2021



**0** FASILITAS KANTOR RUSAK



**0** FASILITAS JEMBATAN RUSAK



**0** FASILITAS PERIBADATAN RUSAK



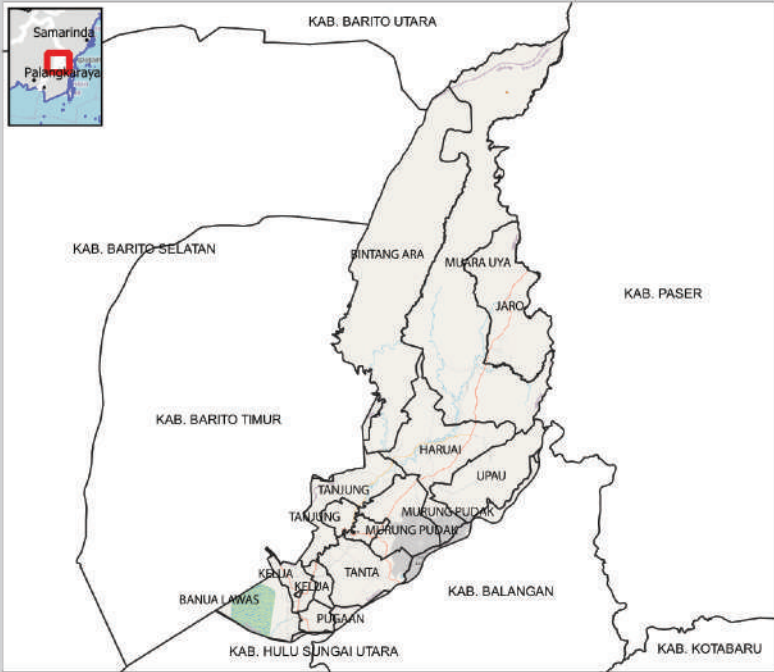
**0** FASILITAS PERIBADATAN RUSAK



**0** FASILITAS KESEHATAN RUSAK



# PROFIL KEBENCANAAN DAERAH TABALONG



## TOTAL RUMAH RUSAK

**4** UNIT

## TOTAL FASILITAS RUSAK

**0** UNIT



**0**

RUMAH RUSAK BERAT



**0**

RUMAH RUSAK SEDANG



**4**

RUMAH RUSAK RINGAN



**0**

FASILITAS KANTOR RUSAK



**0**

FASILITAS JEMBATAN RUSAK

## DAMPAK KERUSAKAN AKIBAT BENCANA DI TABALONG 2021



**0**

FASILITAS PERIBADATAN RUSAK



**0**

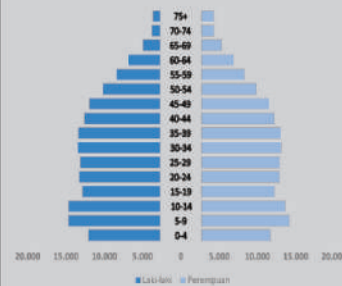
FASILITAS PERBADATAN RUSAK



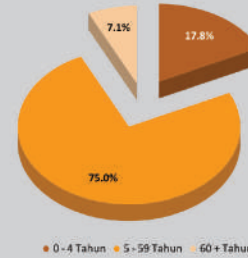
**0**

FASILITAS KESEHATAN RUSAK

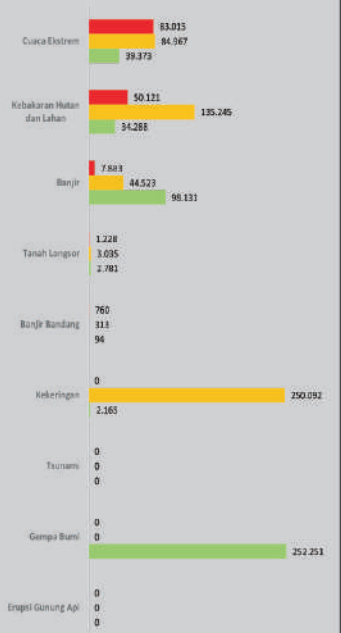
## PIRAMIDA PENDUDUK



## PENDUDUK BERDASAR UMUR



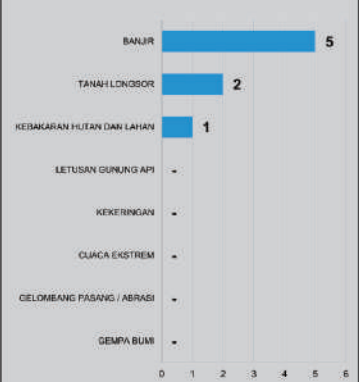
## PENDUDUK TERPAKAR BENCANA



## KORBAN MD, LUKA & MENGGUNSI

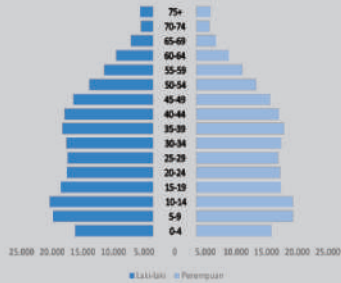


## JUMLAH KEJADIAN BENCANA

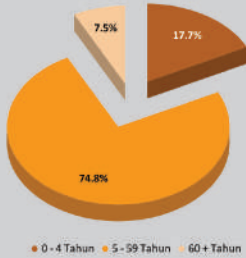


# TANAH LAUT

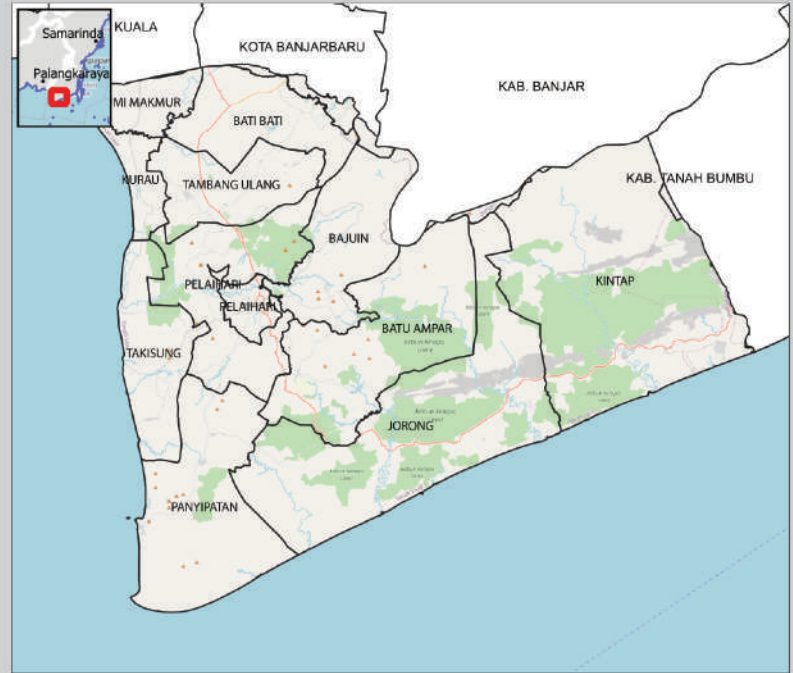
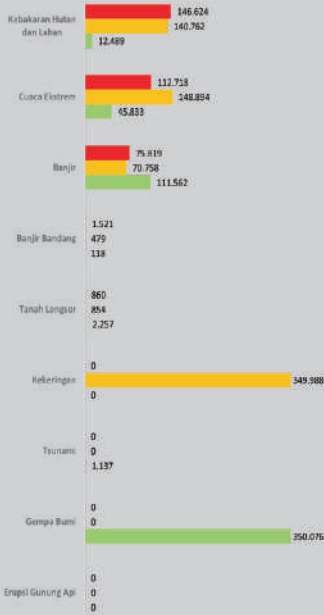
## PIRAMIDA PENDUDUK



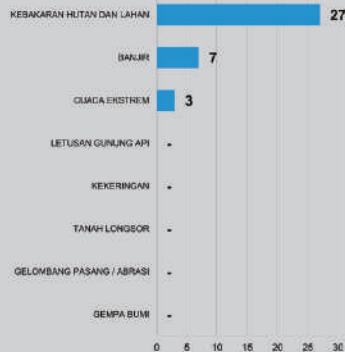
## PENDUDUK BERDASAR UMUR



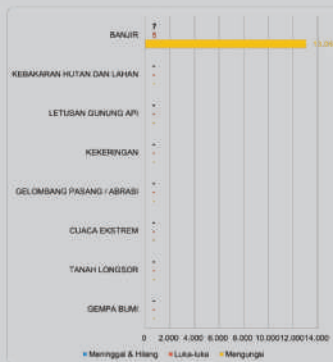
## PENDUDUK TERPAKAR BENCANA



## JUMLAH KEJADIAN BENCANA



## KORBAN MD, LUKA & MENGUNGSI



## TOTAL RUMAH RUSAK

8 UNIT

## TOTAL FASILITAS RUSAK

19 UNIT



5 RUMAH RUSAK BERAT



3 RUMAH RUSAK SEDANG



0 RUMAH RUSAK RINGAN

## DAMPAK KERUSAKAN AKIBAT BENCANA DI TANAH LAUT 2021



0 FASILITAS KANTOR RUSAK



19 FASILITAS JEMBATAN RUSAK



0 FASILITAS PERIBADATAN RUSAK



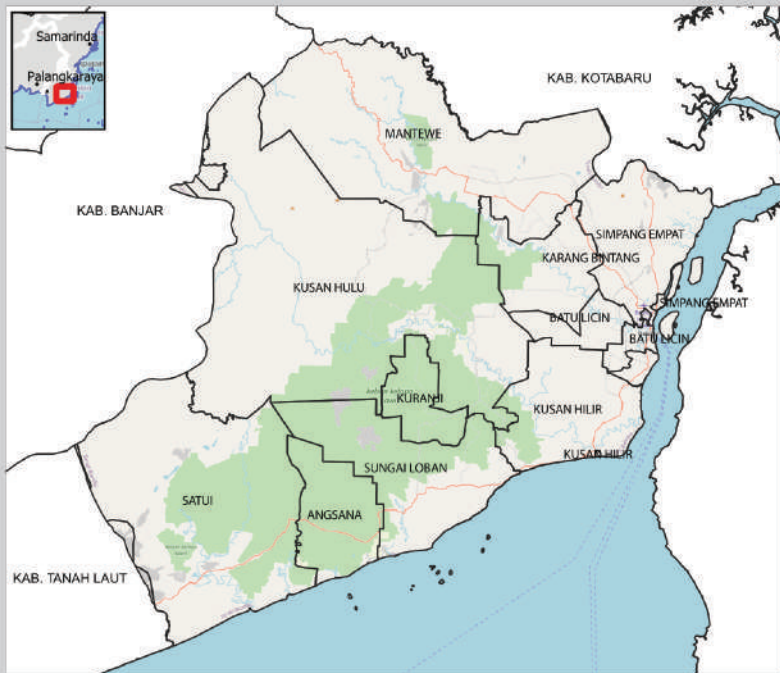
0 FASILITAS PERIBADATAN RUSAK



0 FASILITAS KESEHATAN RUSAK



# TANAH BUMBU



### TOTAL RUMAH RUSAK

# 51 UNIT

### TOTAL FASILITAS RUSAK

# 1 UNIT



**4** RUMAH RUSAK BERAT



**24** RUMAH RUSAK SEDANG



**23** RUMAH RUSAK RINGAN



**0** FASILITAS KANTOR RUSAK



**1** FASILITAS JEMBATAN RUSAK

### DAMPAK KERUSAKAN AKIBAT BENCANA DI TANAH BUMBU 2021



**0** FASILITAS PENDIDIKAN RUSAK

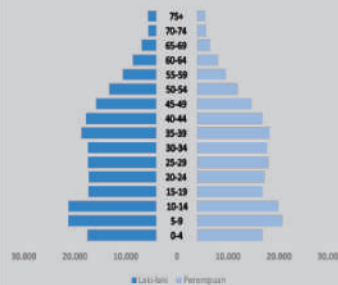


**0** FASILITAS PERIBADATAN RUSAK

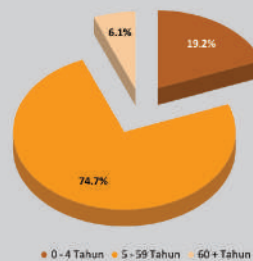


**0** FASILITAS KESEHATAN RUSAK

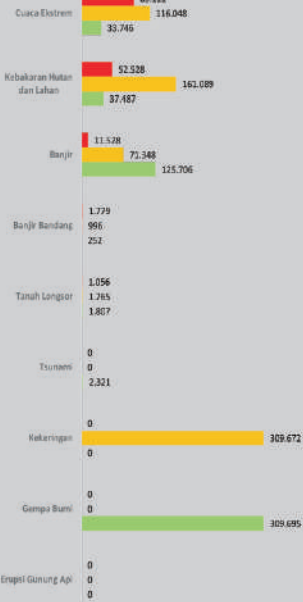
### PIRAMIDA PENDUDUK



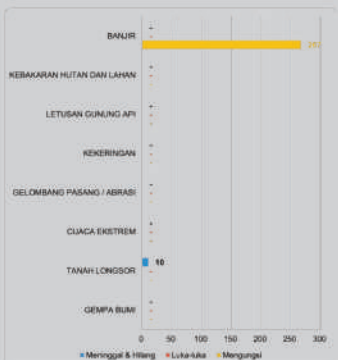
### PENDUDUK BERDASAR UMUR



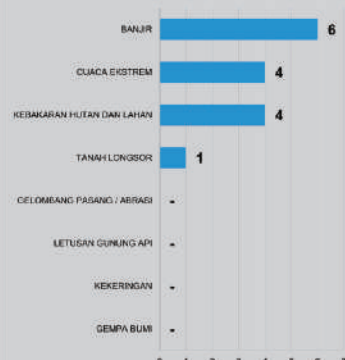
### PENDUDUK TERPAKAR BENCANA



### KORBAN MD, LUKA & MENGGUSI



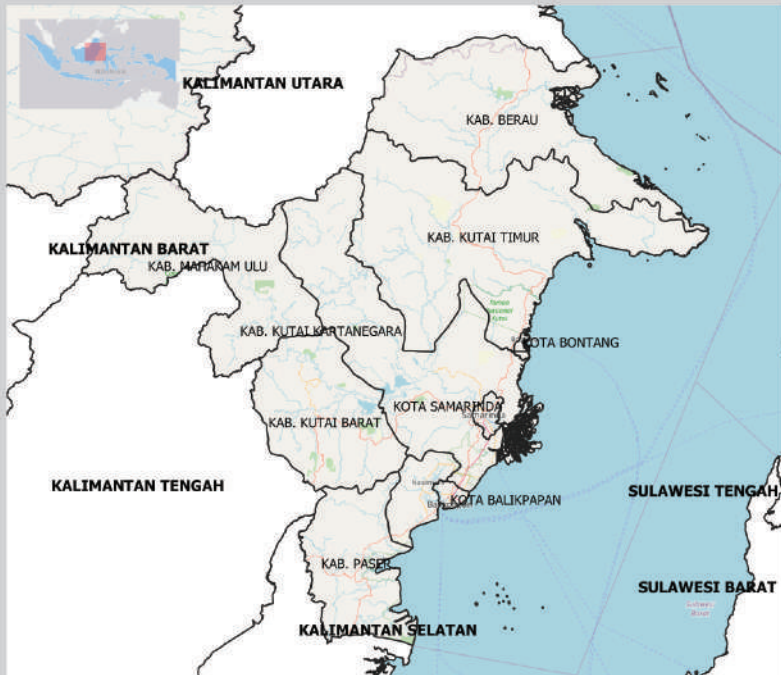
### JUMLAH KEJADIAN BENCANA







# PROFIL KEBENCANAAN DAERAH PROVINSI KALIMANTAN TIMUR



TOTAL RUMAH RUSAK  
**143** UNIT

TOTAL FASILITAS RUSAK  
**8** UNIT



**90** RUMAH RUSAK BERAT



**4** RUMAH RUSAK SEDANG



**49** RUMAH RUSAK RINGAN



**1** FASILITAS KANTOR RUSAK



**2** FASILITAS JEMBATAN RUSAK

**DAMPAK KERUSAKAN  
AKIBAT BENCANA DI  
PROV. KALIMANTAN  
TIMUR 2021**



**2** FASILITAS PERIBADATAN RUSAK

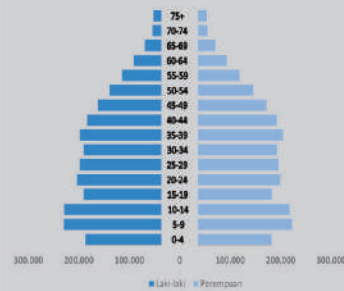


**3** FASILITAS PERIBADATAN RUSAK

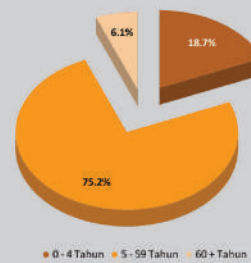


**0** FASILITAS KESEHATAN RUSAK

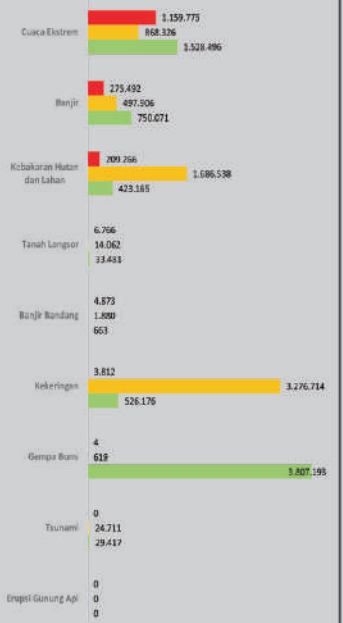
## PIRAMIDA PENDUK



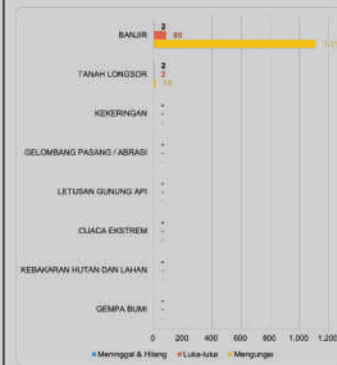
## PENDUK BERDASAR UMUR



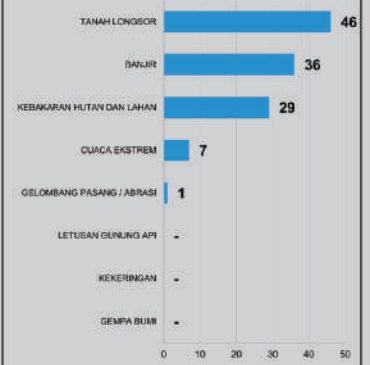
## PENDUK TERPAKAR BENCANA



## KORBAN MD, LUKA & MENGGUNGI



## JUMLAH KEJADIAN BENCANA

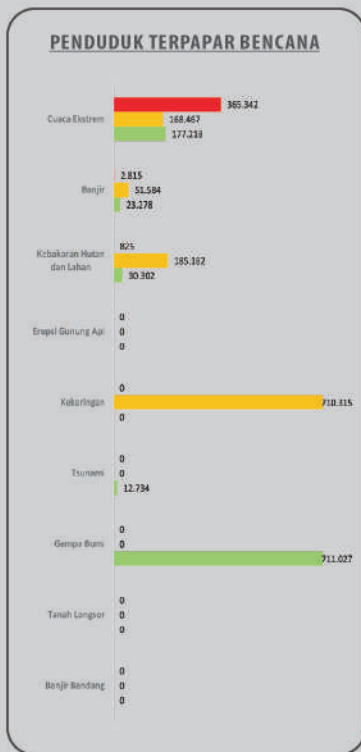
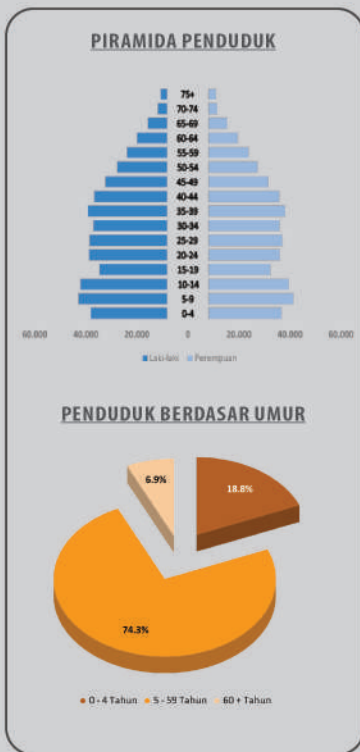








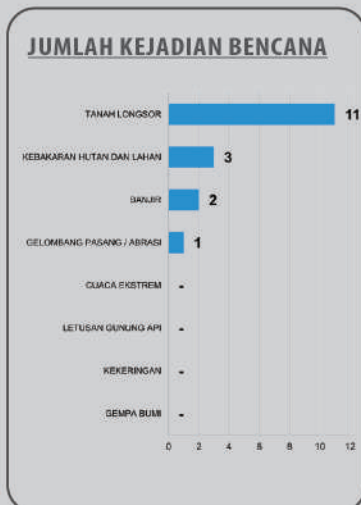
# PROFIL KEBENCANAAN DAERAH KOTA BALIKPAPAN



TOTAL RUMAH RUSAK  
**34** UNIT

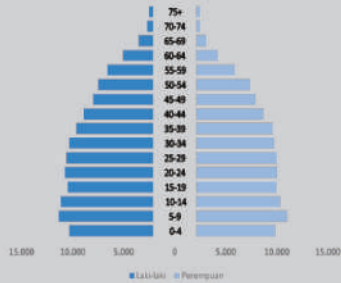
TOTAL FASILITAS RUSAK  
**0** UNIT

<b>28</b> RUMAH RUSAK BERAT	<b>0</b> RUMAH RUSAK SEDANG	<b>6</b> RUMAH RUSAK RINGAN
<b>0</b> FASILITAS KANTOR RUSAK	<b>0</b> FASILITAS JEMBATAN RUSAK	<b>DAMPAK KERUSAKAN AKIBAT BENCANA DI KOTA BALIKPAPAN 2021</b>
<b>0</b> FASILITAS PERUBAHAN RUSAK	<b>0</b> FASILITAS PERADATAN RUSAK	
<b>0</b> FASILITAS KESEHATAN RUSAK	<b>0</b> FASILITAS KESEHATAN RUSAK	<b>0</b> FASILITAS KESEHATAN RUSAK

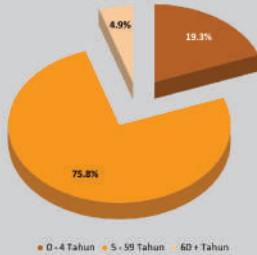




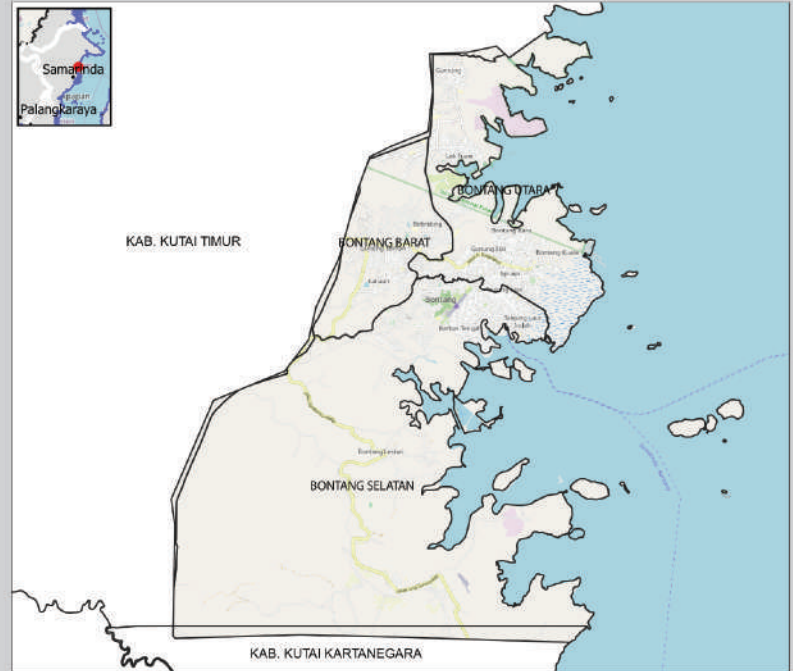
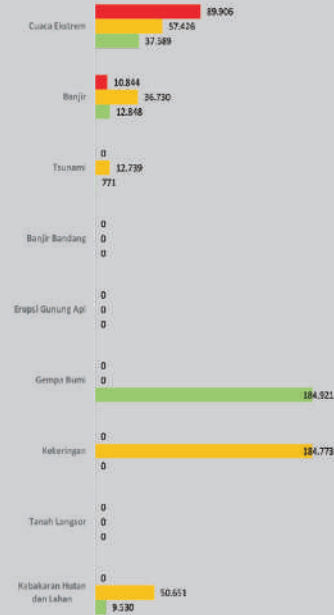
**PIRAMIDA PENDUDUK**



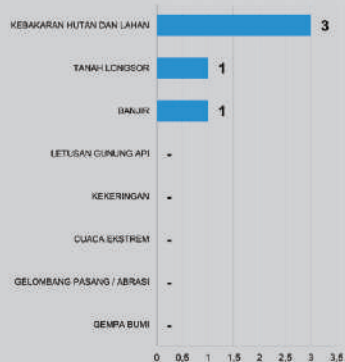
**PENDUDUK BERDASAR UMUR**



**PENDUDUK TERPAKAR BENCANA**



**JUMLAH KEJADIAN BENCANA**



**KORBAN MD, LUKA & MENGUNGSI**



**TOTAL RUMAH RUSAK**

**1** UNIT

**TOTAL FASILITAS RUSAK**

**0** UNIT



**0** RUMAH RUSAK BERAT



**0** RUMAH RUSAK SEDANG



**1** RUMAH RUSAK RINGAN

**DAMPAK KERUSAKAN AKIBAT BENCANA DI KOTA BONTANG 2021**



**0** FASILITAS KANTOR RUSAK



**0** FASILITAS JEMBATAN RUSAK



**0** FASILITAS PERIBADATAN RUSAK



**0** FASILITAS PERIBADATAN RUSAK



**0** FASILITAS KESEHATAN RUSAK



# PROFIL KEBENCANAAN DAERAH BERAU



## TOTAL RUMAH RUSAK

**0** UNIT

## TOTAL FASILITAS RUSAK

**0** UNIT



**0** RUMAH RUSAK BERAT



**0** RUMAH RUSAK SEDANG



**0** RUMAH RUSAK RINGAN



**0** FASILITAS KANTOR RUSAK



**0** FASILITAS JEMBATAN RUSAK

### DAMPAK KERUSAKAN AKIBAT BENCANA DI BERAU 2021



**0** FASILITAS PENDIDIKAN RUSAK

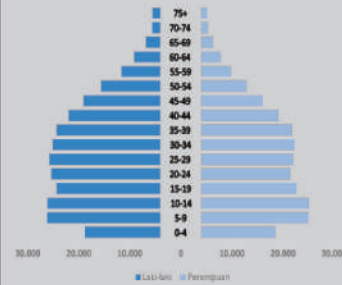


**0** FASILITAS PERIBADATAN RUSAK

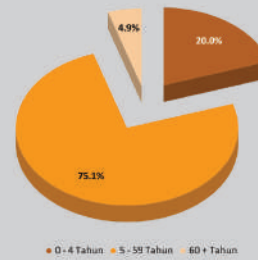


**0** FASILITAS KESEHATAN RUSAK

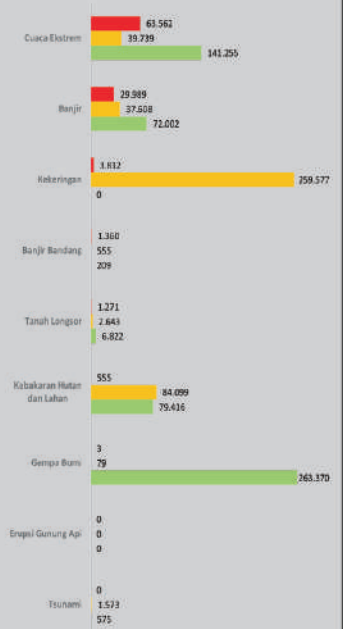
## PIRAMIDA PENDUDUK



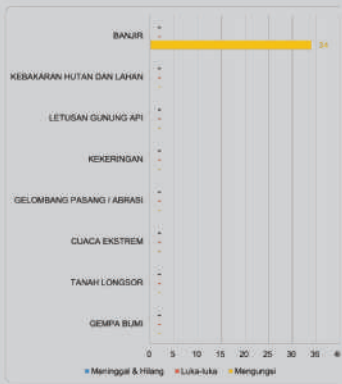
## PENDUDUK BERDASAR UMUR



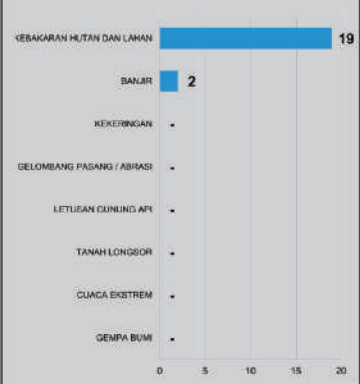
## PENDUDUK TERPAKAR BENCANA



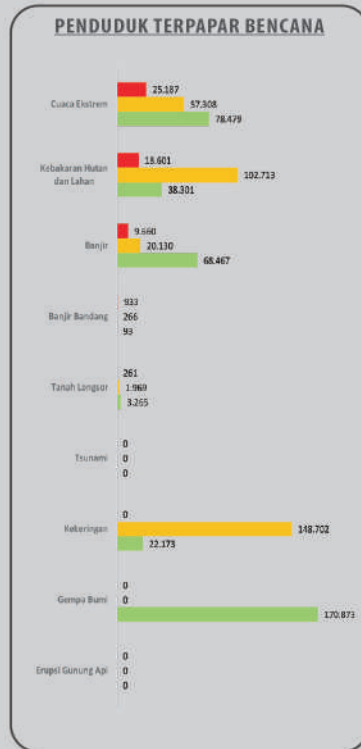
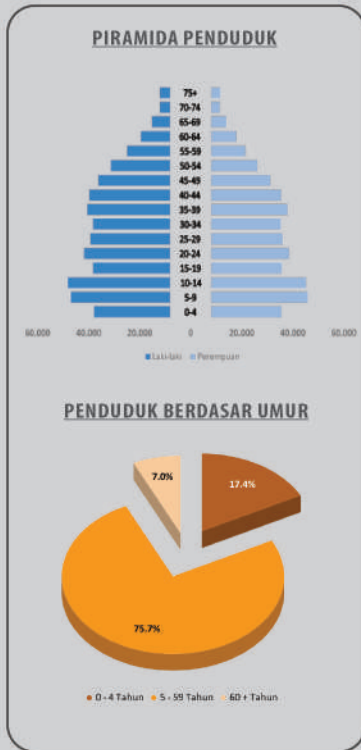


## KORBAN MD, LUKA & MENGGUNJI



## JUMLAH KEJADIAN BENCANA





TOTAL RUMAH RUSAK

0 UNIT

TOTAL FASILITAS RUSAK

0 UNIT



0 RUMAH RUSAK BERAT



0 RUMAH RUSAK SEDANG



0 RUMAH RUSAK RINGAN

DAMPAK KERUSAKAN AKIBAT BENCANA DI KUTAI BARAT 2021



0 FASILITAS KANTOR RUSAK



0 FASILITAS JEMBATAN RUSAK



0 FASILITAS PENDIDIKAN RUSAK



0 FASILITAS KESEHATAN RUSAK



0 FASILITAS KESEHATAN RUSAK



# PROFIL KEBENCANAAN DAERAH KUTAI KARTANEGARA



## TOTAL RUMAH RUSAK

**21** UNIT

## TOTAL FASILITAS RUSAK

**4** UNIT



**13** RUMAH RUSAK BERAT



**0** RUMAH RUSAK SEDANG



**8** RUMAH RUSAK RINGAN



**0** FASILITAS KANTOR RUSAK



**1** FASILITAS JEMBATAN RUSAK

**DAMPAK KERUSAKAN AKIBAT BENCANA DI KUTAI KARTANEGARA 2021**



**1** FASILITAS PERIBADATAN RUSAK

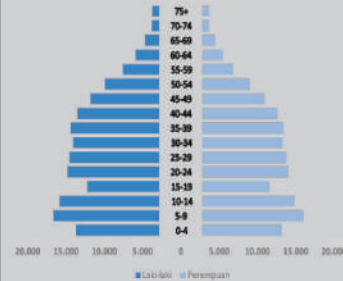


**2** FASILITAS PERBADATAN RUSAK

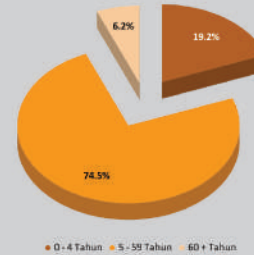


**0** FASILITAS KESEHATAN RUSAK

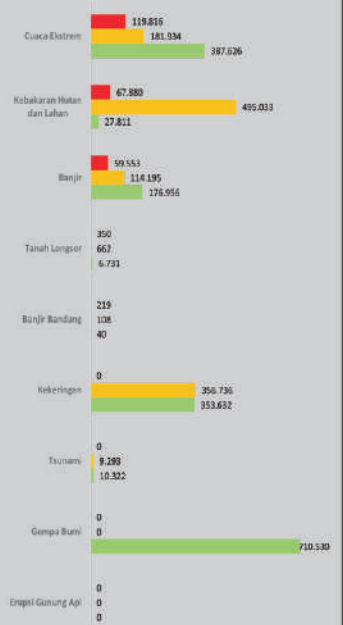
## PIRAMIDA PENDUK



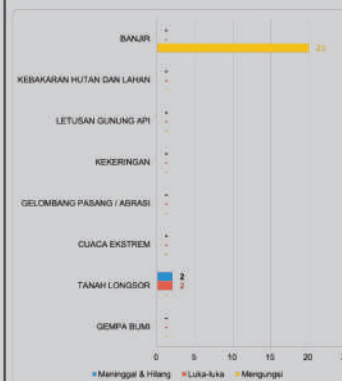
## PENDUK BERDASAR UMUR



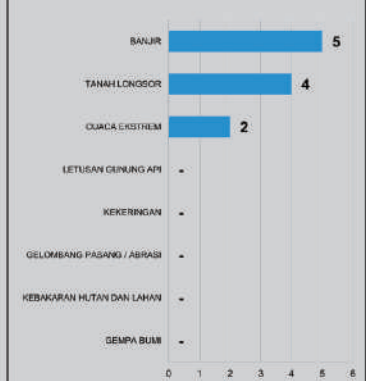
## PENDUK TERPAPAR BENCANA

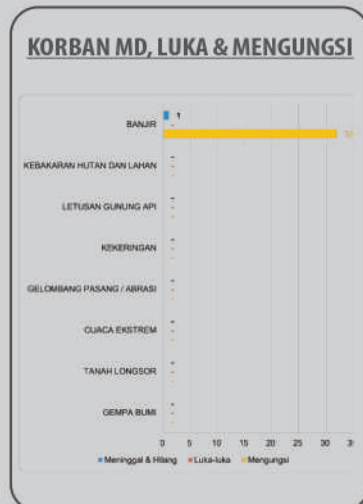
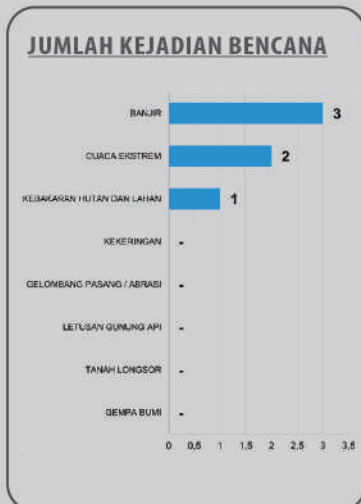
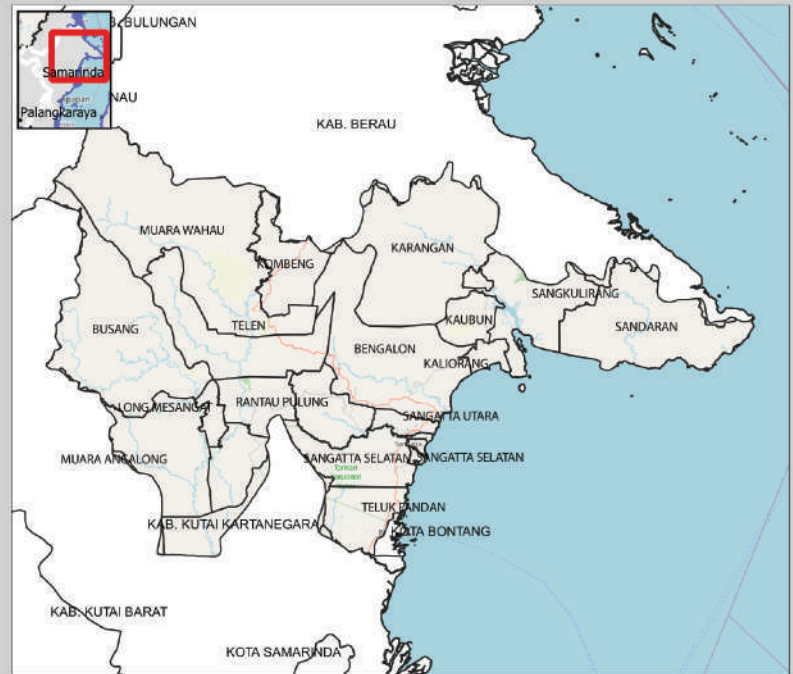
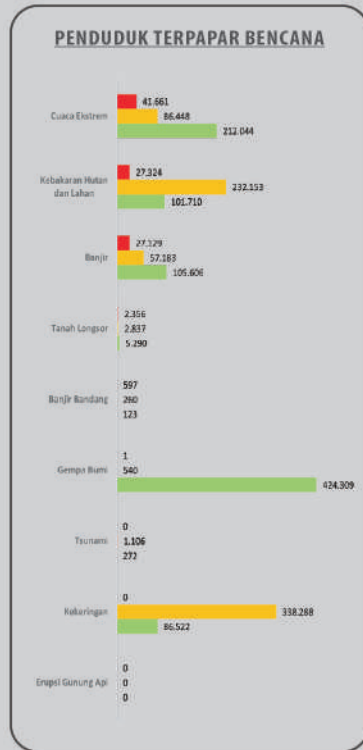
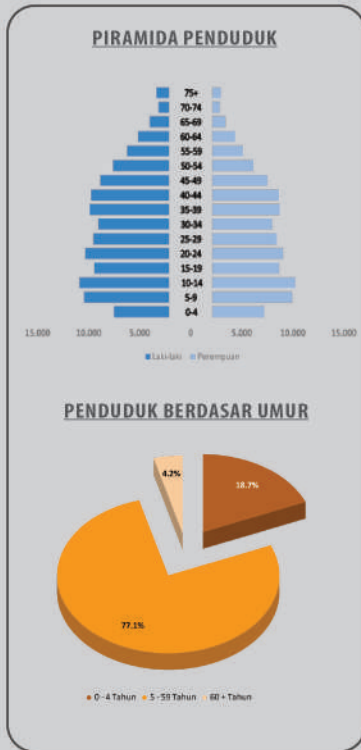


## KORBAN MD, LUKA & MENGGUNSI



## JUMLAH KEJADIAN BENCANA





### TOTAL RUMAH RUSAK

**9** UNIT

### TOTAL FASILITAS RUSAK

**2** UNIT



**7** RUMAH RUSAK BERAT



**0** RUMAH RUSAK SEDANG



**2** RUMAH RUSAK RINGAN

### DAMPAK KERUSAKAN AKIBAT BENCANA DI KUTAI TIMUR 2021



**1** FASILITAS KANTOR RUSAK



**0** FASILITAS JEMBATAN RUSAK



**1** FASILITAS PERIBADATAN RUSAK



**0** FASILITAS KESEHATAN RUSAK



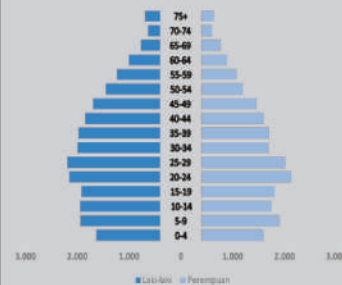
**0** FASILITAS KESEHATAN RUSAK



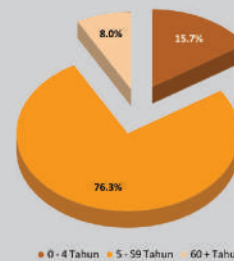
# PROFIL KEBENCANAAN DAERAH MAHAKAM HULU



## PIRAMIDA PENDUDUK



## PENDUDUK BERDASAR UMUR



## PENDUDUK TERPAPAR BENCANA



## TOTAL RUMAH RUSAK

0 UNIT

## TOTAL FASILITAS RUSAK

0 UNIT



0 RUMAH RUSAK BERAT



0 RUMAH RUSAK SEDANG



0 RUMAH RUSAK RINGAN



0 FASILITAS KANTOR RUSAK



0 FASILITAS JEMBATAN RUSAK

**DAMPAK KERUSAKAN AKIBAT BENCANA DI MAHAKAM HULU 2021**



0 FASILITAS PENDIDIKAN RUSAK



0 FASILITAS PERBADAN RUSAK

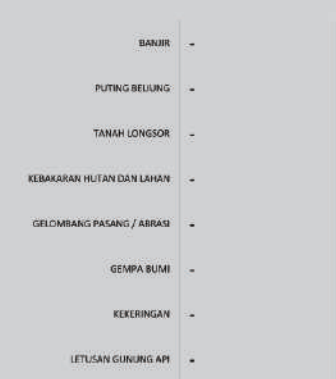


0 FASILITAS KESEHATAN RUSAK

## KORBAN MD, LUKA & MENGUNGSI



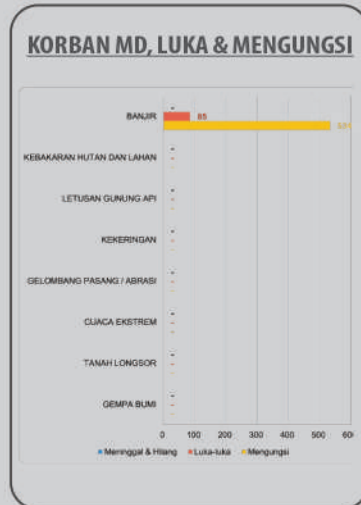
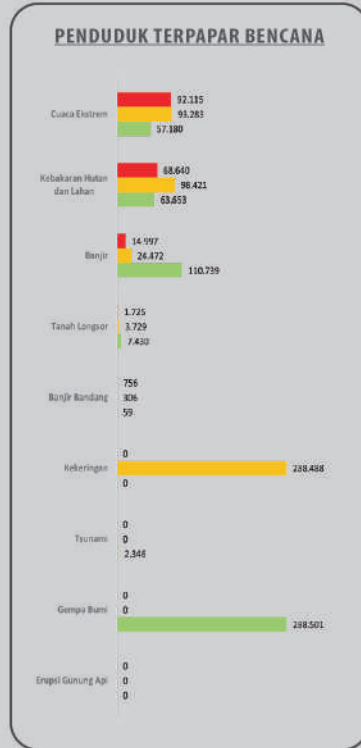
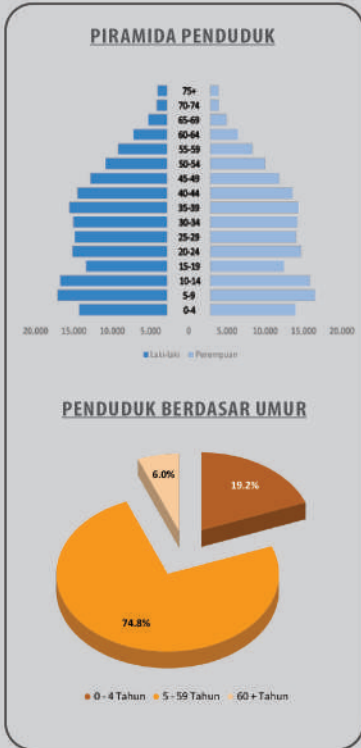
## JUMLAH KEJADIAN BENCANA







# PASER



### TOTAL RUMAH RUSAK

**1** UNIT

### TOTAL FASILITAS RUSAK

**0** UNIT



**0** RUMAH RUSAK BERAT



**0** RUMAH RUSAK SEDANG



**1** RUMAH RUSAK RINGAN

### DAMPAK KERUSAKAN AKIBAT BENCANA DI PASER 2021



**0** FASILITAS KANTOR RUSAK



**0** FASILITAS JEMBATAN RUSAK



**0** FASILITAS PERIBADATAN RUSAK



**0** FASILITAS PERIBADATAN RUSAK

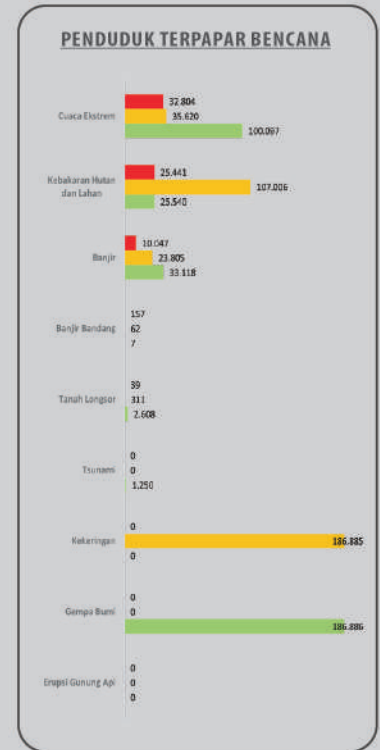
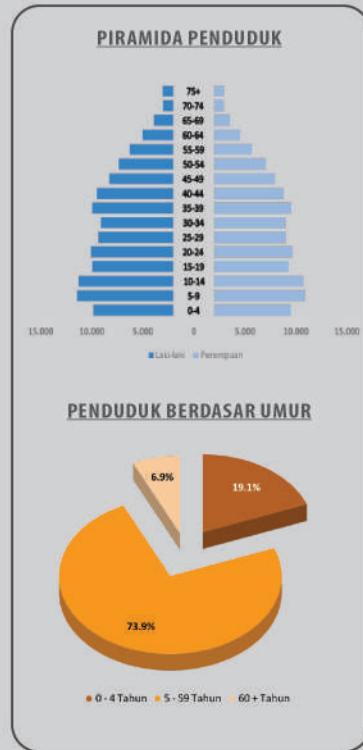
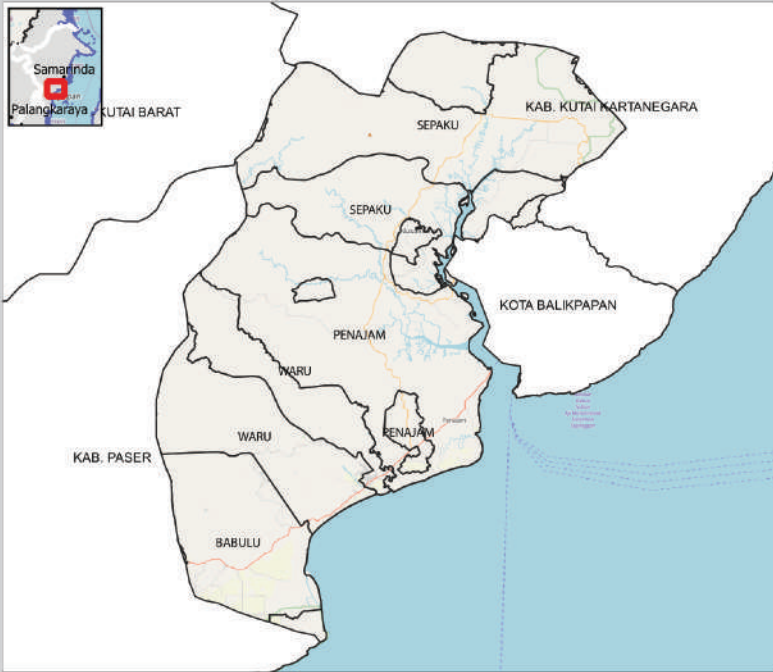


**0** FASILITAS KESEHATAN RUSAK



# PROFIL KEBENCANAAN DAERAH

## PENAJAM PASER UTARA



### TOTAL RUMAH RUSAK

# 13 UNIT

### TOTAL FASILITAS RUSAK

# 1 UNIT



## 0 RUMAH RUSAK BERAT



## 1 RUMAH RUSAK SEDANG



## 12 RUMAH RUSAK RINGAN



## 0 FASILITAS KANTOR RUSAK



## 1 FASILITAS JEMBATAN RUSAK

### DAMPAK KERUSAKAN AKIBAT BENCANA DI PENAJAM PASER UTARA 2021



## 0 FASILITAS PENDIDIKAN RUSAK



## 0 FASILITAS PERIBADATAN RUSAK

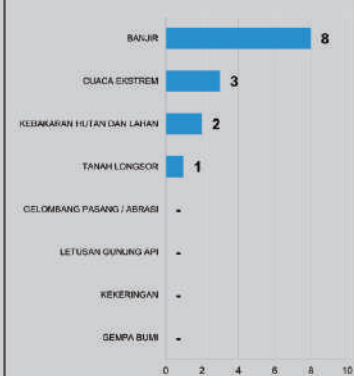


## 0 FASILITAS KESEHATAN RUSAK

### KORBAN MD, LUKA & MENGGUNGI

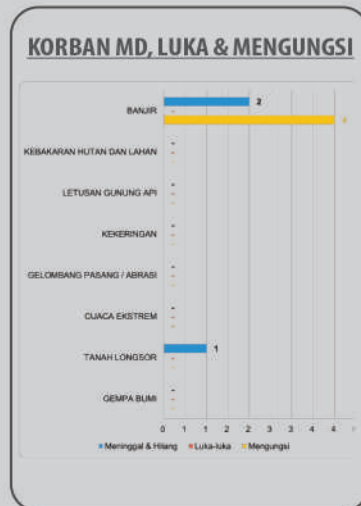
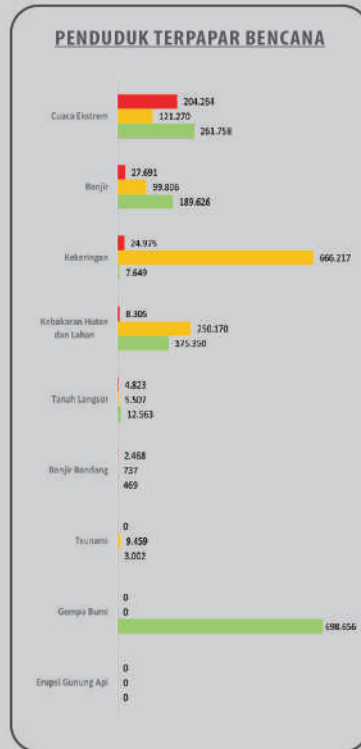
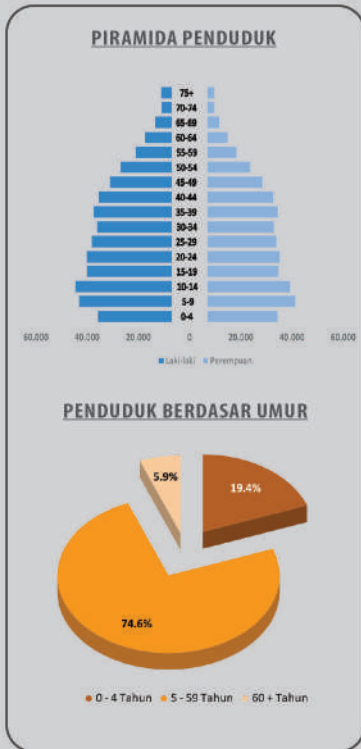


### JUMLAH KEJADIAN BENCANA





# PROVINSI KALIMANTAN UTARA



TOTAL RUMAH RUSAK

**90** UNIT

TOTAL FASILITAS RUSAK

**36** UNIT



**13** RUMAH RUSAK BERAT



**41** RUMAH RUSAK SEDANG



**36** RUMAH RUSAK RINGAN

**DAMPAK KERUSAKAN AKIBAT BENCANA DI PROV. KALIMANTAN UTARA 2021**



**4** FASILITAS KANTOR RUSAK



**5** FASILITAS JEMBATAN RUSAK



**7** FASILITAS PENDIDIKAN RUSAK



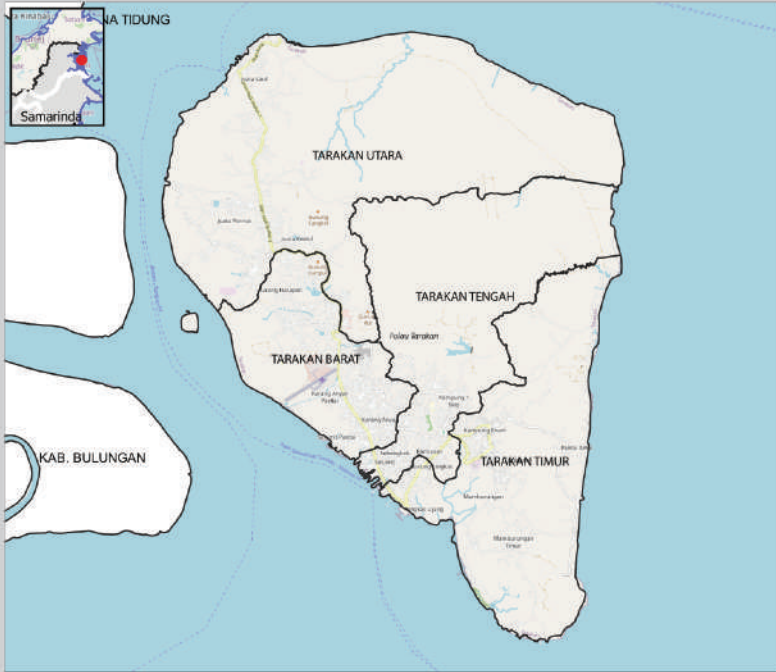
**16** FASILITAS PERIBADATAN RUSAK



**4** FASILITAS KESEHATAN RUSAK



# PROFIL KEBENCANAAN DAERAH KOTA TARAKAN



TOTAL RUMAH RUSAK  
**35** UNIT

TOTAL FASILITAS RUSAK  
**2** UNIT



**2** RUMAH RUSAK BERAT



**16** RUMAH RUSAK SEDANG



**17** RUMAH RUSAK RINGAN



**0** FASILITAS KANTOR RUSAK



**0** FASILITAS JEMBATAN RUSAK

**DAMPAK KERUSAKAN AKIBAT BENCANA DI KOTA TARAKAN 2021**



**0** FASILITAS PERIBADATAN RUSAK

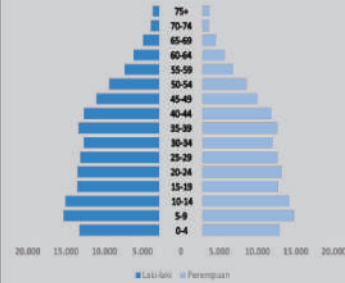


**2** FASILITAS PERBADATAN RUSAK

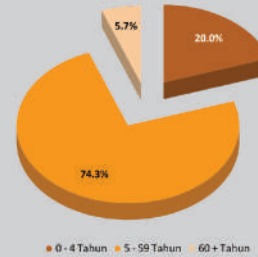


**0** FASILITAS KESEHATAN RUSAK

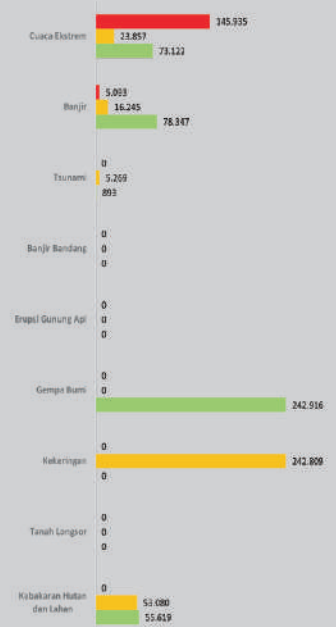
## PIRAMIDA PENDUDUK



## PENDUDUK BERDASAR UMUR



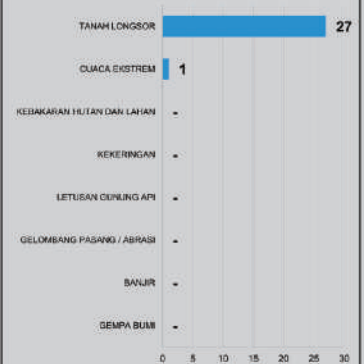
## PENDUDUK TERPAKAR BENCANA



## KORBAN MD, LUKA & MENGUNGSI



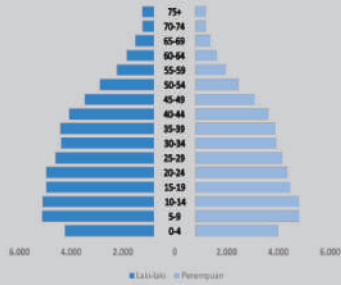
## JUMLAH KEJADIAN BENCANA



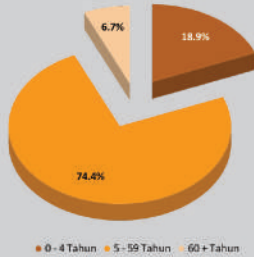
# PROFIL KEBENCANAAN DAERAH BULUNGAN



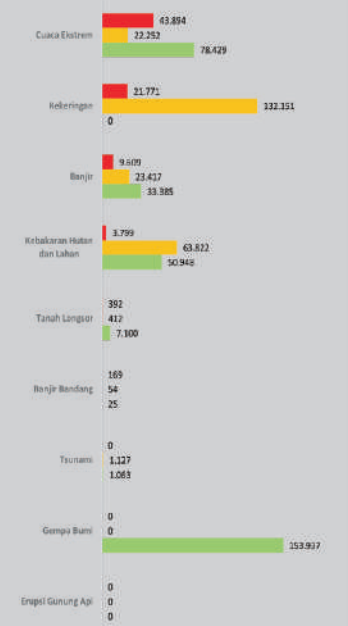
## PIRAMIDA PENDUDUK



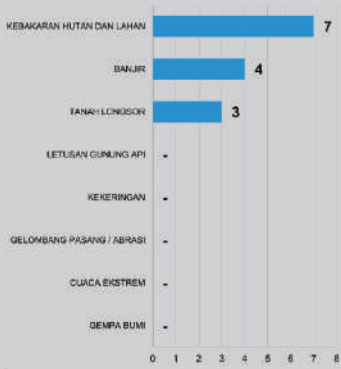
## PENDUDUK BERDASAR UMUR



## PENDUDUK TERPAKAR BENCANA



## JUMLAH KEJADIAN BENCANA



## KORBAN MD, LUKA & MENGUNGSI



## TOTAL RUMAH RUSAK

12 UNIT

## TOTAL FASILITAS RUSAK

25 UNIT



9 RUMAH RUSAK BERAT



0 RUMAH RUSAK SEDANG



3 RUMAH RUSAK RINGAN

## DAMPAK KERUSAKAN AKIBAT BENCANA DI BULUNGAN 2021



2 FASILITAS KANTOR RUSAK



5 FASILITAS JEMBATAN RUSAK



7 FASILITAS PERUBAHAN RUSAK



7 FASILITAS KESEHATAN RUSAK



4 FASILITAS KESEHATAN RUSAK



# PROFIL KEBENCANAAN DAERAH MALINAU



## TOTAL RUMAH RUSAK

**38** UNIT

## TOTAL FASILITAS RUSAK

**9** UNIT



**0** RUMAH RUSAK BERAT



**25** RUMAH RUSAK SEDANG



**13** RUMAH RUSAK RINGAN



**2** FASILITAS KANTOR RUSAK



**4** FASILITAS PERIBADATAN RUSAK

**0** FASILITAS JEMBATAN RUSAK

**DAMPAK KERUSAKAN AKIBAT BENCANA DI MALINAU 2021**



**0** FASILITAS PENDIDIKAN RUSAK

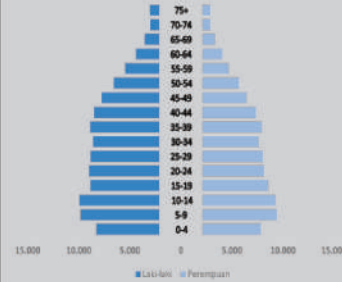


**7** FASILITAS PERBADATAN RUSAK

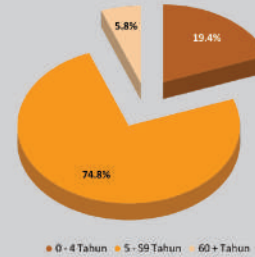


**0** FASILITAS KESEHATAN RUSAK

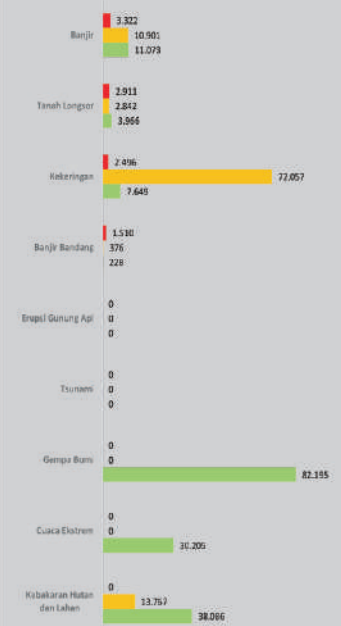
## PIRAMIDA PENDUK



## PENDUK BERDASAR UMUR




## PENDUK TERPAPAR BENCANA



## KORBAN MD, LUKA & MENGUNGSI

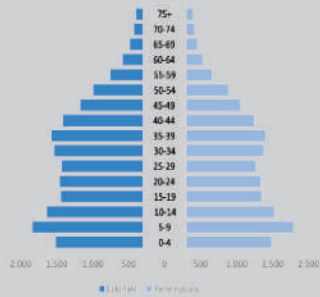


## JUMLAH KEJADIAN BENCANA

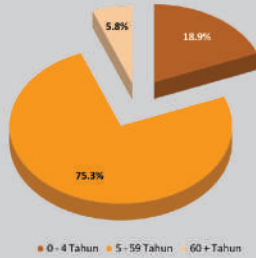




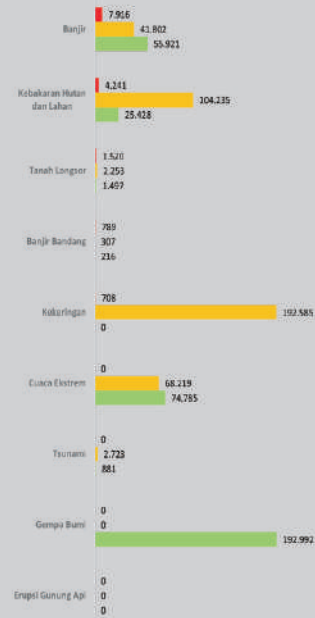
### PIRAMIDA PENDUDUK



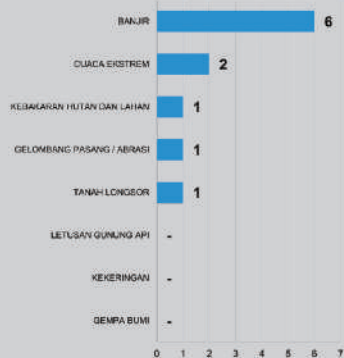
### PENDUDUK BERDASAR UMUR



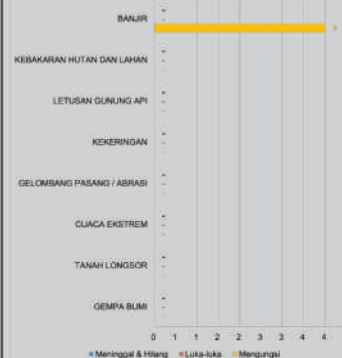
### PENDUDUK TERPAKAR BENCANA



### JUMLAH KEJADIAN BENCANA



### KORBAN MD, LUKA & MENGUNGSI



### TOTAL RUMAH RUSAK

4 UNIT

### TOTAL FASILITAS RUSAK

0 UNIT



1 RUMAH RUSAK BERAT



0 RUMAH RUSAK SEDANG



3 RUMAH RUSAK RINGAN

### DAMPAK KERUSAKAN AKIBAT BENCANA DI NUNUKAN 2021



0 FASILITAS KANTOR RUSAK



0 FASILITAS JEMBATAN RUSAK



0 FASILITAS PERUMAHAN RUSAK



0 FASILITAS PERIBADATAN RUSAK



0 FASILITAS KESEHATAN RUSAK



# PROFIL KEBENCANAAN DAERAH TANA TIDUNG



## TOTAL RUMAH RUSAK

**1** UNIT

## TOTAL FASILITAS RUSAK

**0** UNIT



**1** RUMAH RUSAK BERAT



**0** RUMAH RUSAK SEDANG



**0** RUMAH RUSAK RINGAN



**0** FASILITAS KANTOR RUSAK



**0** FASILITAS JEMBATAN RUSAK

## DAMPAK KERUSAKAN AKIBAT BENCANA DI TANA TIDUNG 2021



**0** FASILITAS PENDIDIKAN RUSAK

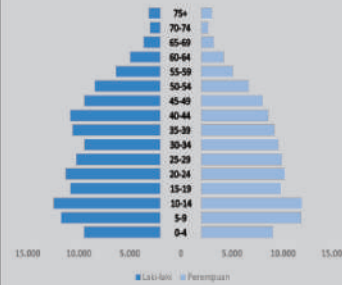


**0** FASILITAS PERIBADATAN RUSAK

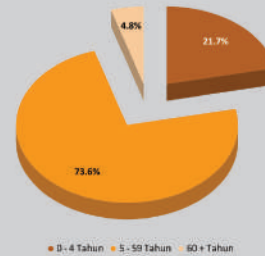


**0** FASILITAS KESEHATAN RUSAK

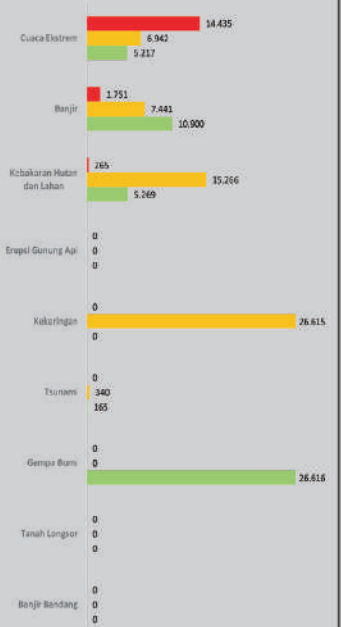
## PIRAMIDA PENDUDUK



## PENDUDUK BERDASAR UMUR



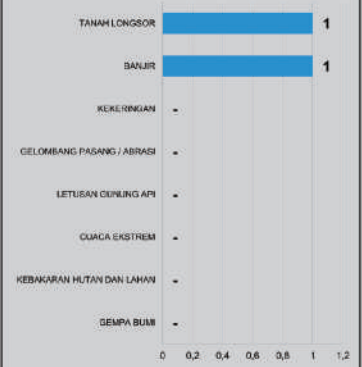
## PENDUDUK TERPAKAR BENCANA



## KORBAN MD, LUKA & MENGGUSI



## JUMLAH KEJADIAN BENCANA





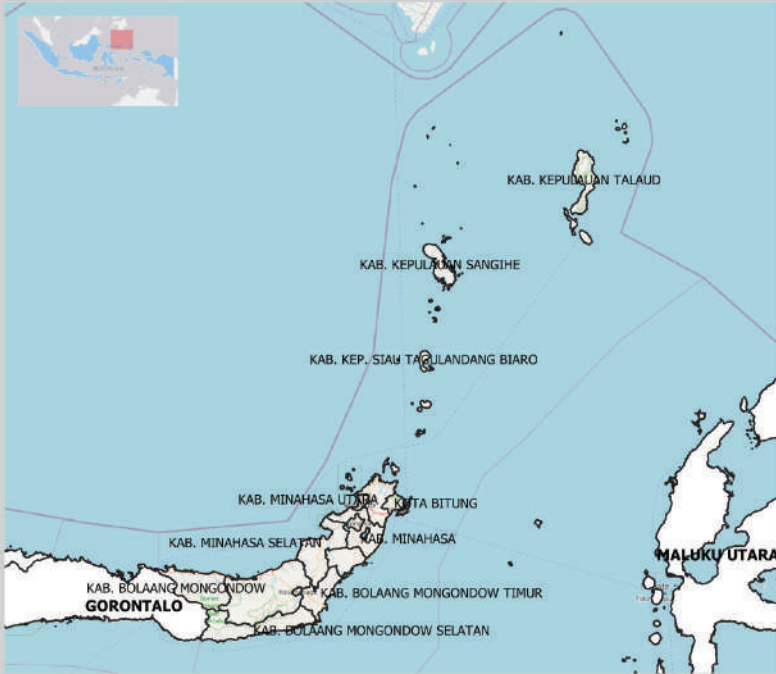




# Profil Kebencanaan Daerah Tahun 2021 Sulawesi



# PROFIL KEBENCANAAN DAERAH PROVINSI SULAWESI UTARA



TOTAL RUMAH RUSAK  
**677** UNIT

TOTAL FASILITAS RUSAK  
**30** UNIT



**133** RUMAH RUSAK BERAT



**78** RUMAH RUSAK SEDANG



**466** RUMAH RUSAK RINGAN



**4** FASILITAS KANTOR RUSAK



**0** FASILITAS JEMBATAN RUSAK

**DAMPAK KERUSAKAN AKIBAT BENCANA DI PROV. SULUT 2021**



**19** FASILITAS PENDIDIKAN RUSAK

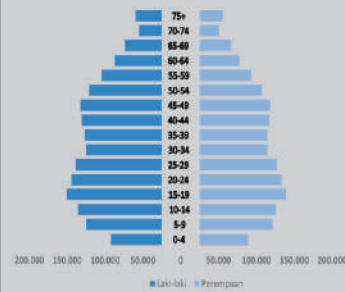


**5** FASILITAS PERBADANAN RUSAK

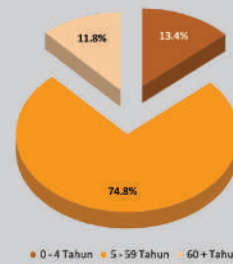


**2** FASILITAS KESEHATAN RUSAK

## PIRAMIDA PENDUK



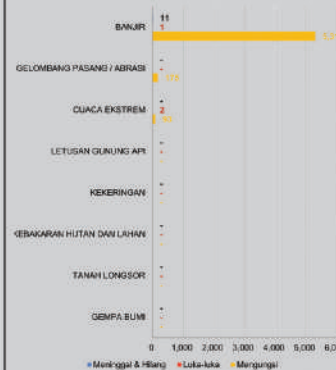
## PENDUK BERDASAR UMUR



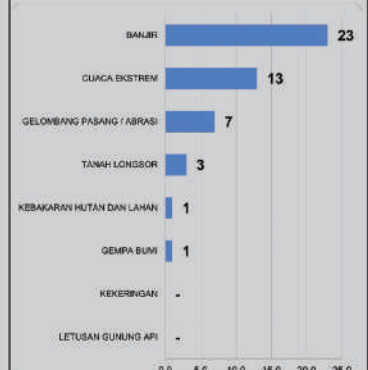
## PENDUK TERPAPAR BENCANA



## KORBAN MD, LUKA & MENGGUNSI



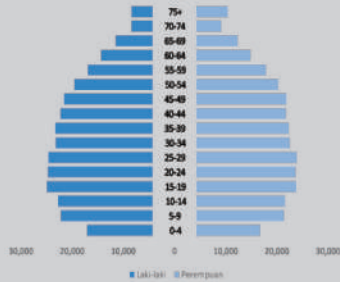
## JUMLAH KEJADIAN BENCANA



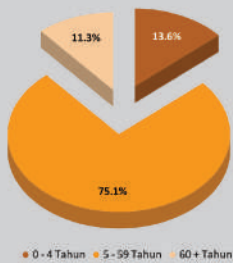


# KOTA MANADO

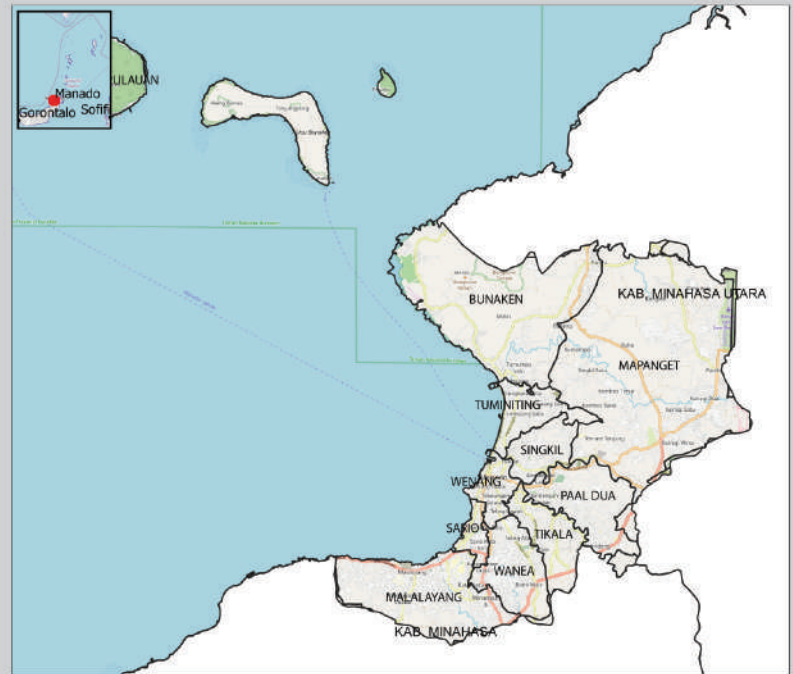
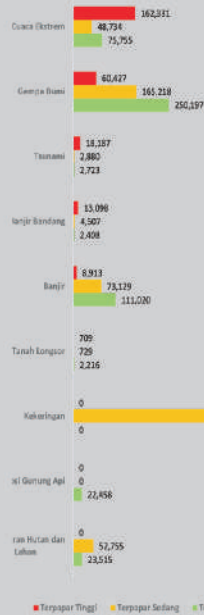
## PIRAMIDA PENDUDUK




## PENDUDUK BERDASAR UMUR



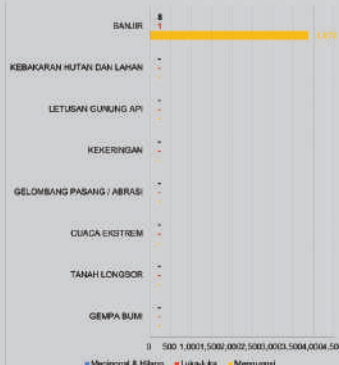
## PENDUDUK TERPAKAR BENCANA



## JUMLAH KEJADIAN BENCANA



## KORBAN MD, LUKA & MENGUNGSI



## TOTAL RUMAH RUSAK

359 UNIT

## TOTAL FASILITAS RUSAK

11 UNIT



32 RUMAH RUSAK BERAT



51 RUMAH RUSAK SEDANG



276 RUMAH RUSAK RINGAN

## DAMPAK KERUSAKAN AKIBAT BENCANA DI KOTA MANADO 2021



0 FASILITAS KANTOR RUSAK



0 FASILITAS JEMBATAN RUSAK



11 FASILITAS PERUBAHAN RUSAK



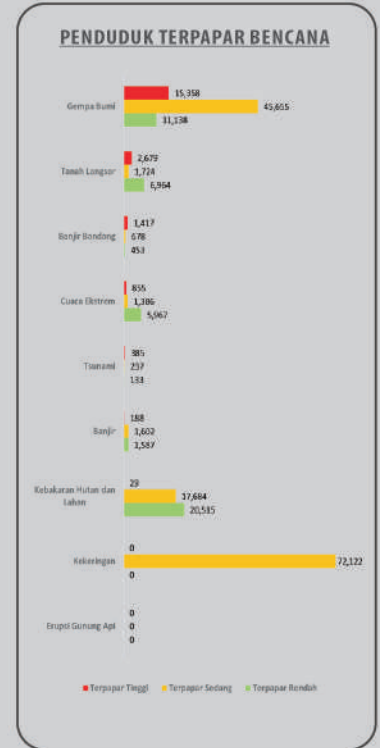
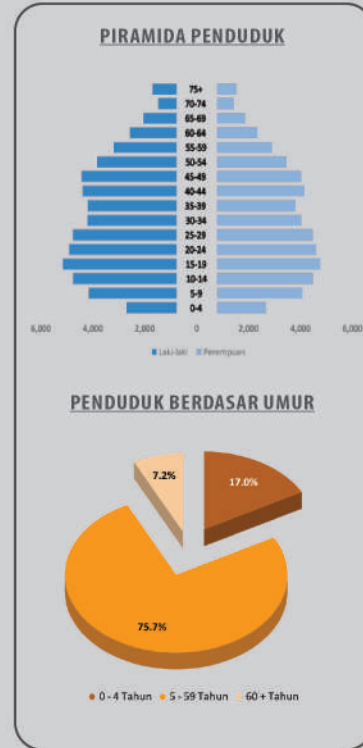
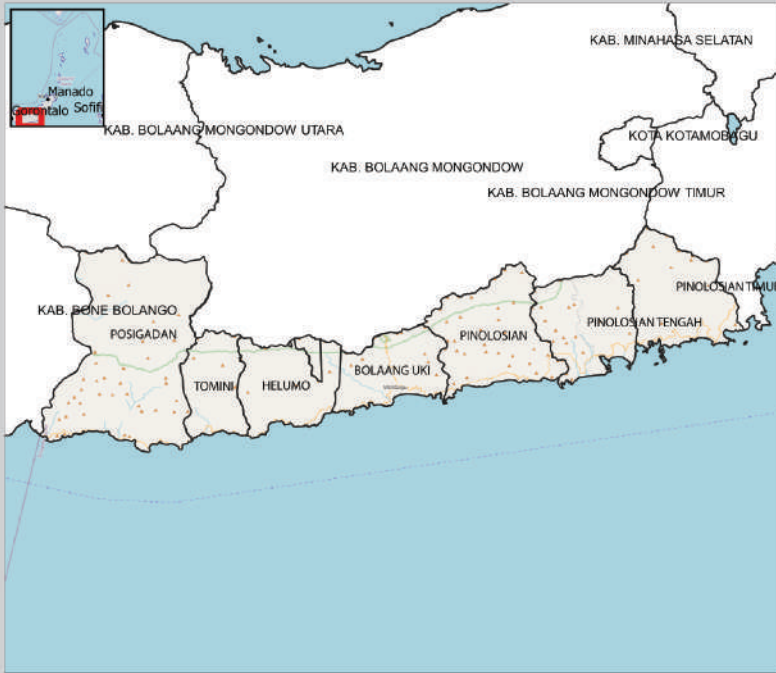
0 FASILITAS PERUBAHAN RUSAK



0 FASILITAS KESEHATAN RUSAK

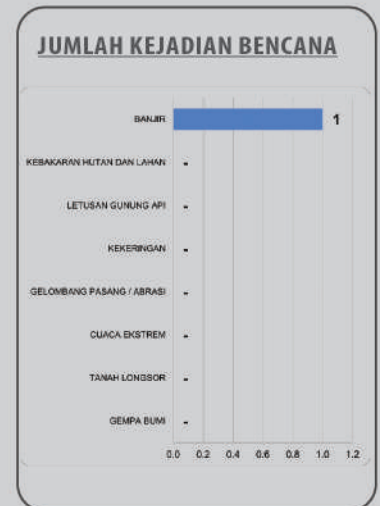


# PROFIL KEBENCANAAN DAERAH BOLAANG MONGONDOW SELATAN



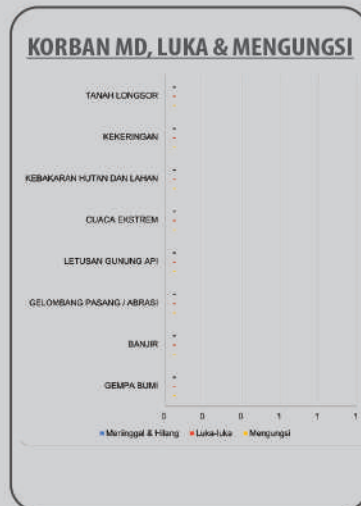
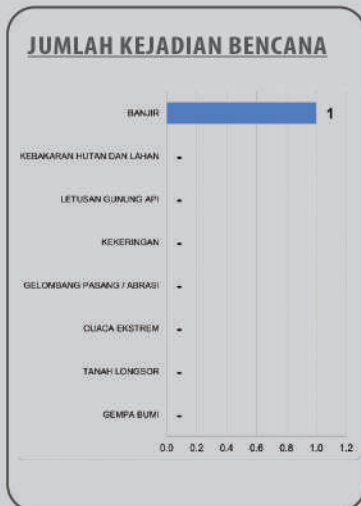
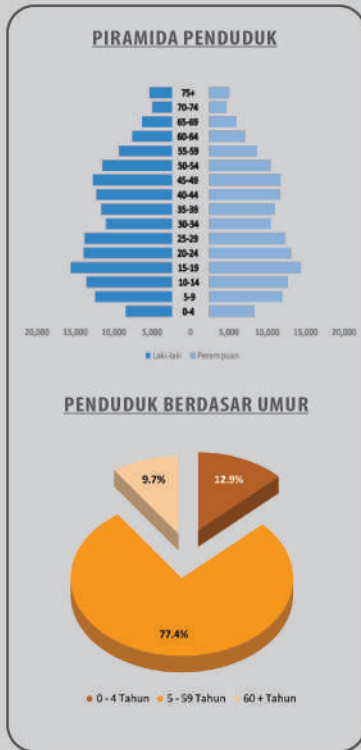
TOTAL RUMAH RUSAK  
**1** UNIT

TOTAL FASILITAS RUSAK  
**0** UNIT





# BOLAANG MONGONDOW TIMUR



TOTAL RUMAH RUSAK

0 UNIT

TOTAL FASILITAS RUSAK

0 UNIT



0 RUMAH RUSAK BERAT



0 RUMAH RUSAK SEDANG



0 RUMAH RUSAK RINGAN

DAMPAK KERUSAKAN AKIBAT BENCANA DI BOLAANG MONGONDOW TIMUR 2021



0 FASILITAS KANTOR RUSAK



0 FASILITAS JEMBATAN RUSAK



0 FASILITAS PERIBADATAN RUSAK



0 FASILITAS PERIBADATAN RUSAK



0 FASILITAS KESEHATAN RUSAK



# PROFIL KEBENCANAAN DAERAH BOLAANG MONGONDOW UTARA



TOTAL RUMAH RUSAK

**16** UNIT

TOTAL FASILITAS RUSAK

**0** UNIT



**0** RUMAH RUSAK BERAT



**2** RUMAH RUSAK SEDANG



**14** RUMAH RUSAK RINGAN



**0** FASILITAS KANTOR RUSAK



**0** FASILITAS JEMBATAN RUSAK

**DAMPAK KERUSAKAN AKIBAT BENCANA DI BOLAANG MONGONDOW UTARA 2021**



**0** FASILITAS PENDIDIKAN RUSAK

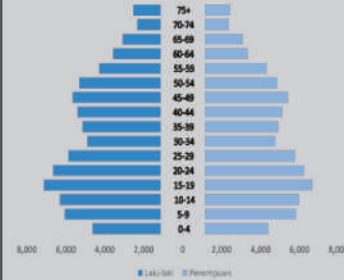


**0** FASILITAS PERBADATAN RUSAK

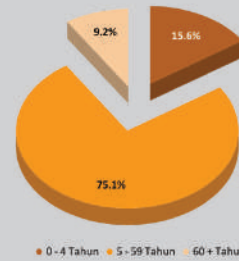


**0** FASILITAS KESEHATAN RUSAK

## PIRAMIDA PENDUK



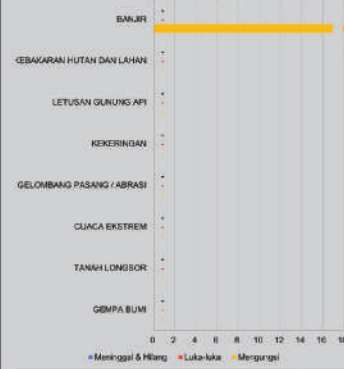
## PENDUDUK BERDASAR UMUR



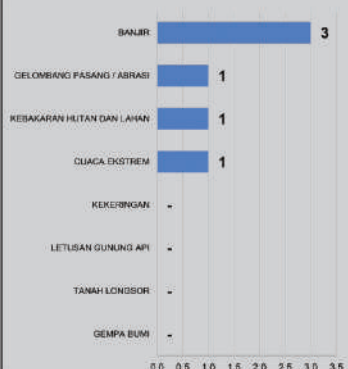
## PENDUDUK TERPAPAR BENCANA



## KORBAN MD, LUKA & MENGGUSI



## JUMLAH KEJADIAN BENCANA

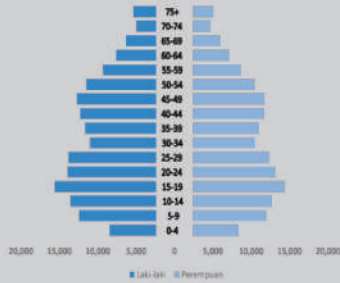




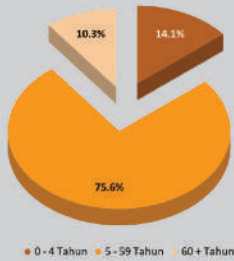
# PROFIL KEBENCANAAN DAERAH BOLAANG MONGONDOW



## PIRAMIDA PENDUK



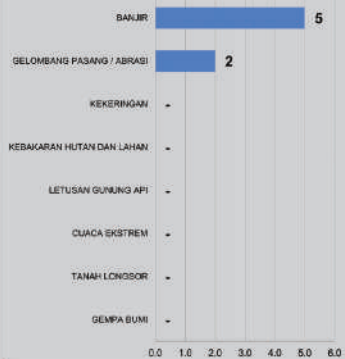
## PENDUK BERDASAR UMUR



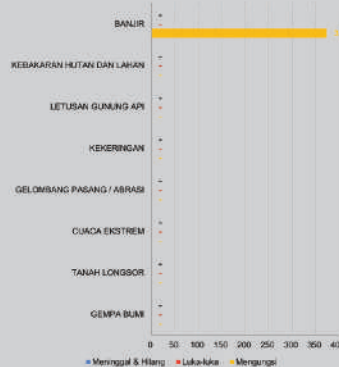
## PENDUK TERPAKAR BENCANA



## JUMLAH KEJADIAN BENCANA



## KORBAN MD, LUKA & MENGUNGSI



## TOTAL RUMAH RUSAK

72 UNIT

## TOTAL FASILITAS RUSAK

8 UNIT



19 RUMAH RUSAK BERAT



7 RUMAH RUSAK SEDANG



46 RUMAH RUSAK RINGAN

## DAMPAK KERUSAKAN AKIBAT BENCANA DI BOLAANG MONGONDOW 2021



0 FASILITAS KANTOR RUSAK



0 FASILITAS JEMBATAN RUSAK



6 FASILITAS PERIBADATAN RUSAK



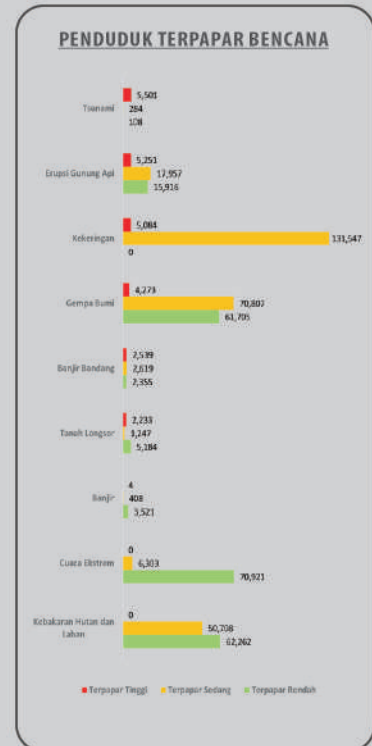
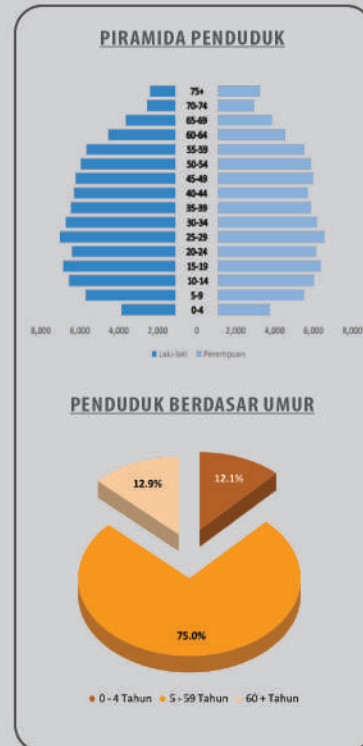
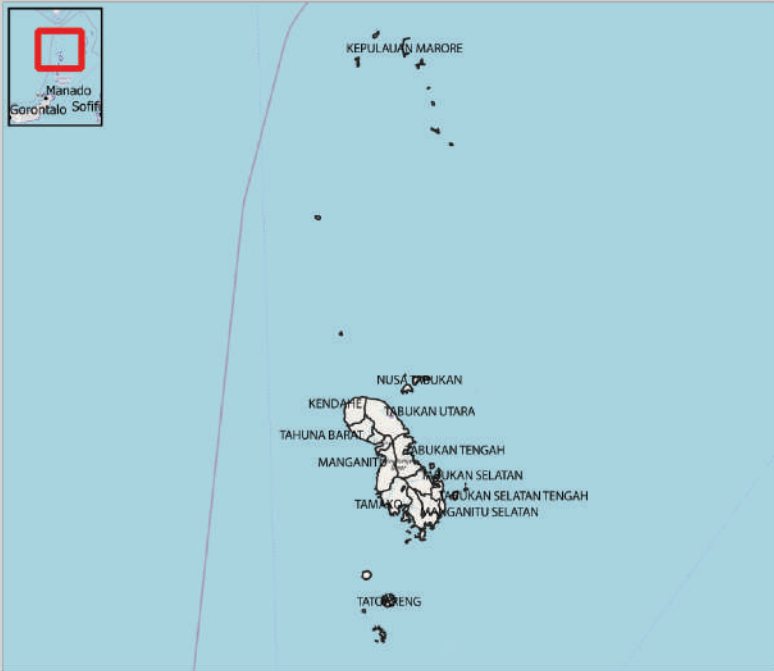
2 FASILITAS PERIBADATAN RUSAK



0 FASILITAS KESEHATAN RUSAK



# PROFIL KEBENCANAAN DAERAH KEPULAUAN SANGIHE

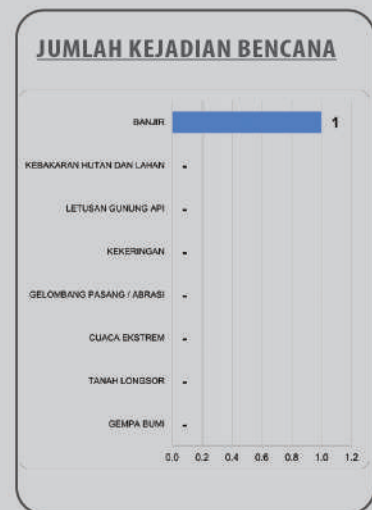
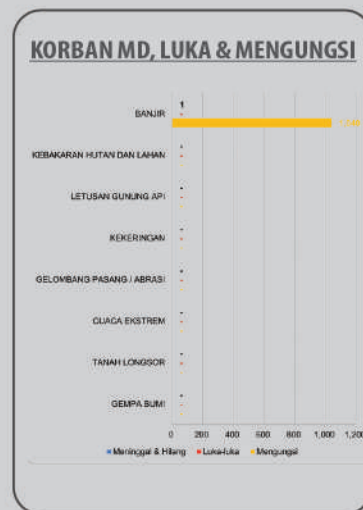


TOTAL RUMAH RUSAK

0 UNIT

TOTAL FASILITAS RUSAK

0 UNIT



**0** RUMAH RUSAK BERAT

**0** RUMAH RUSAK SEDANG

**0** RUMAH RUSAK RINGAN

**0** FASILITAS KANTOR RUSAK

**0** FASILITAS JEMBATAN RUSAK

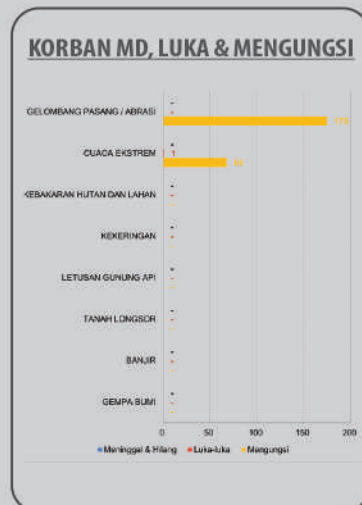
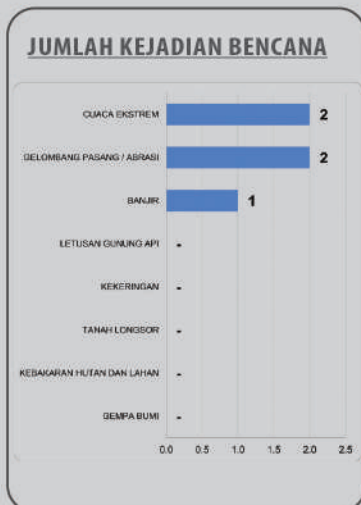
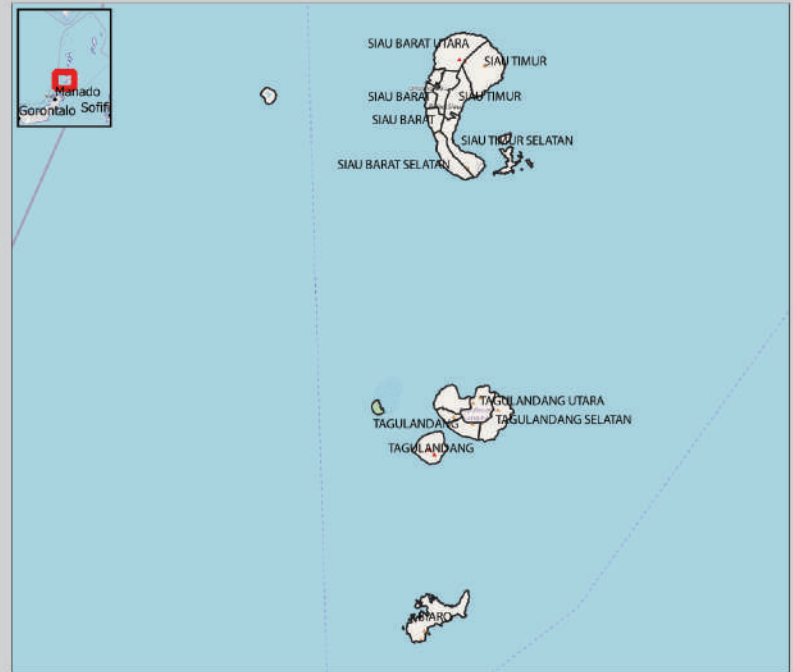
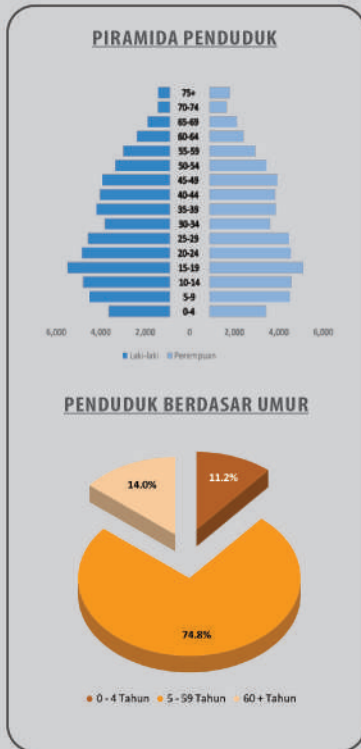
**0** FASILITAS PERIBADATAN RUSAK

**0** FASILITAS KESEHATAN RUSAK

**DAMPAK KERUSAKAN AKIBAT BENCANA DI KEPULAUAN SANGIHE 2021**



# KEP. SIAU TAGULANDANG BIARO



TOTAL RUMAH RUSAK

**30** UNIT

TOTAL FASILITAS RUSAK

**2** UNIT



**2** RUMAH RUSAK BERAT



**5** RUMAH RUSAK SEDANG



**23** RUMAH RUSAK RINGAN

**DAMPAK KERUSAKAN AKIBAT BENCANA DI KEPULAUAN SIAU TAGULANDANG BIARO 2021**



**0** FASILITAS KANTOR RUSAK



**0** FASILITAS JEMBATAN RUSAK



**2** FASILITAS PERIBADATAN RUSAK



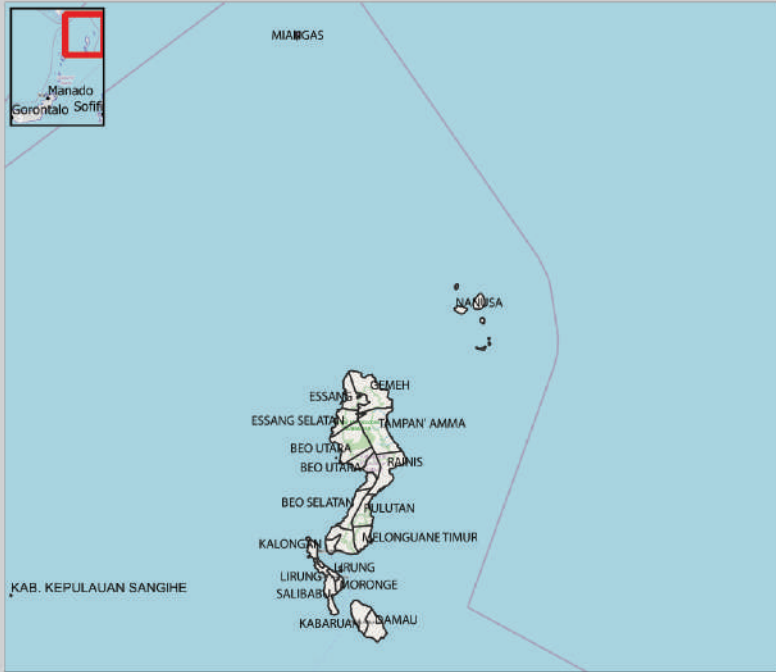
**0** FASILITAS PERIBADATAN RUSAK



**0** FASILITAS KESEHATAN RUSAK



# PROFIL KEBENCANAAN DAERAH KEPULAUAN TALAUD



TOTAL RUMAH RUSAK  
**32** UNIT

TOTAL FASILITAS RUSAK  
**9** UNIT



**0** RUMAH RUSAK BERAT



**1** RUMAH RUSAK SEDANG



**31** RUMAH RUSAK RINGAN



**4** FASILITAS KANTOR RUSAK



**0** FASILITAS JEMBATAN RUSAK

**DAMPAK KERUSAKAN AKIBAT BENCANA DI KEPULAUAN TALAUD 2021**



**0** FASILITAS PENDIDIKAN RUSAK

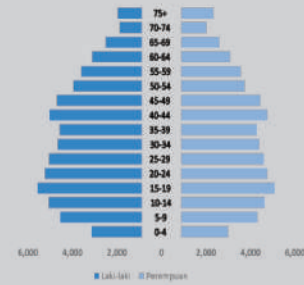


**3** FASILITAS PERIBADATAN RUSAK

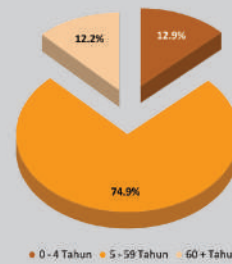


**2** FASILITAS KESEHATAN RUSAK

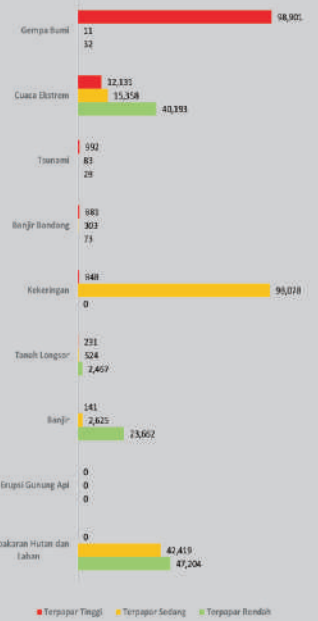
## PIRAMIDA PENDUDUK



## PENDUDUK BERDASAR UMUR



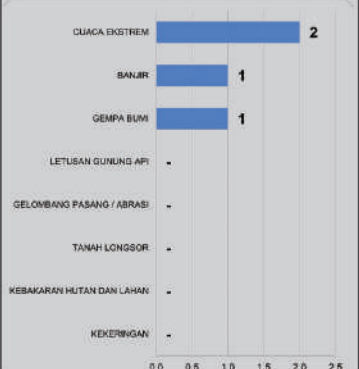
## PENDUDUK TERPAKAR BENCANA

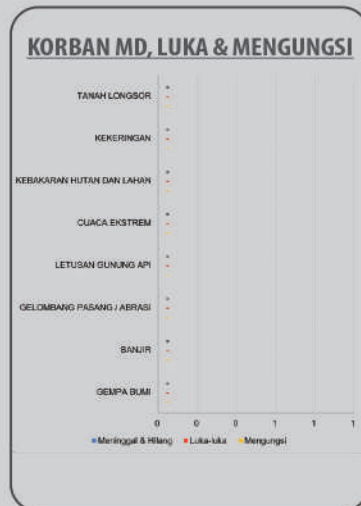
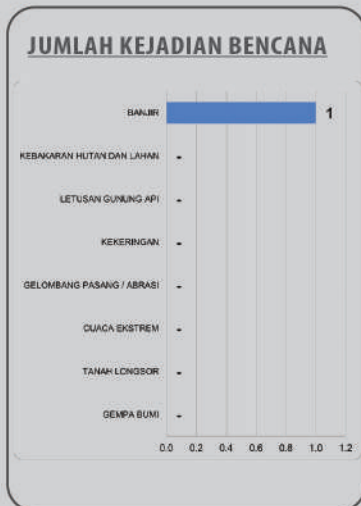
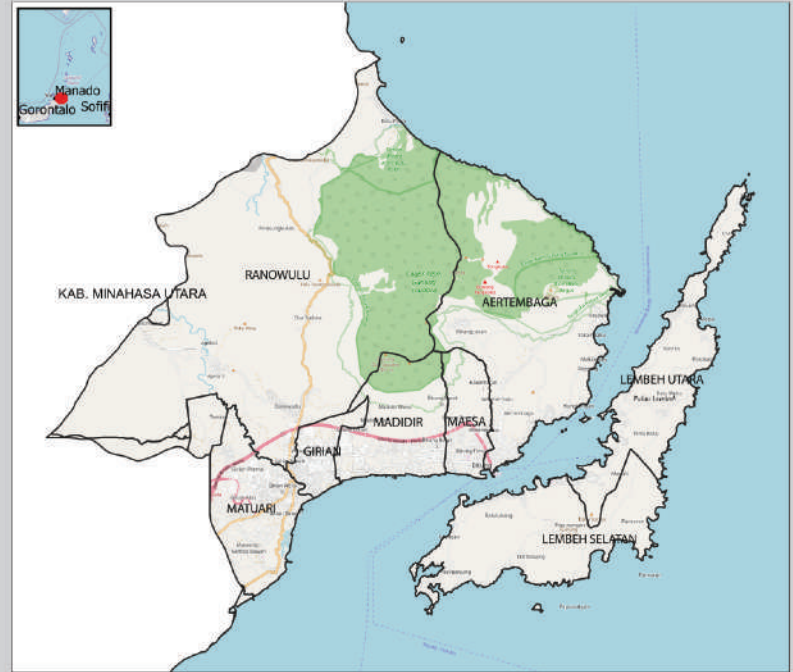
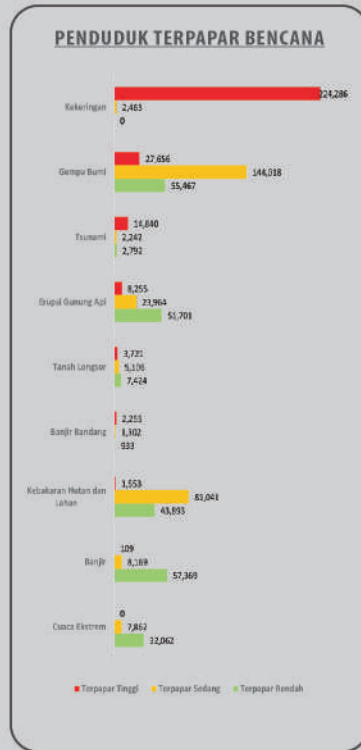
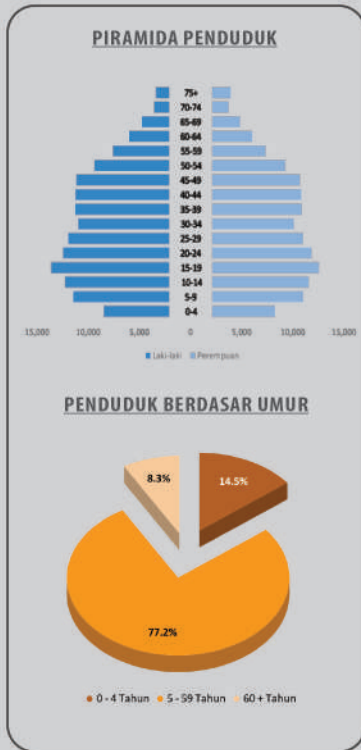


## KORBAN MD, LUKA & MENGGUNGI



## JUMLAH KEJADIAN BENCANA





TOTAL RUMAH RUSAK

0 UNIT

TOTAL FASILITAS RUSAK

0 UNIT



0 RUMAH RUSAK BERAT



0 RUMAH RUSAK SEDANG



0 RUMAH RUSAK RINGAN

DAMPAK KERUSAKAN AKIBAT BENCANA DI KOTA BITUNG 2021



0 FASILITAS KANTOR RUSAK



0 FASILITAS JEMBATAN RUSAK



0 FASILITAS PERIBADATAN RUSAK



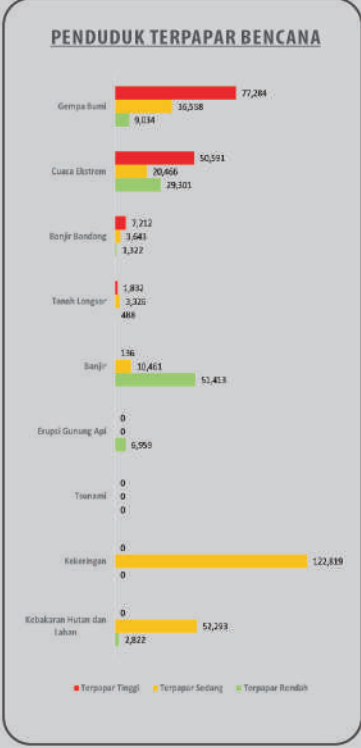
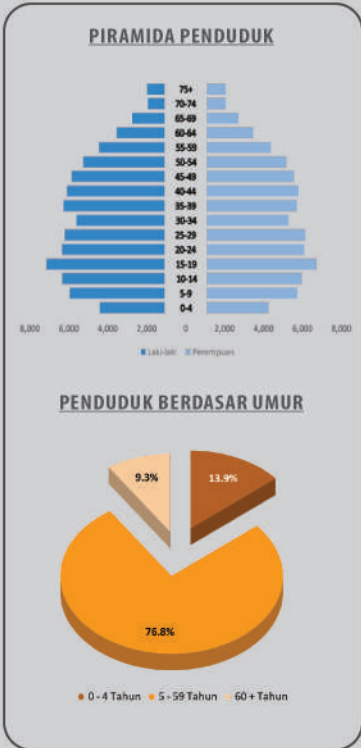
0 FASILITAS PERIBADATAN RUSAK



0 FASILITAS KESEHATAN RUSAK

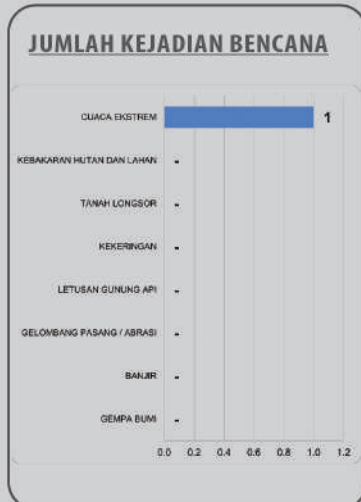
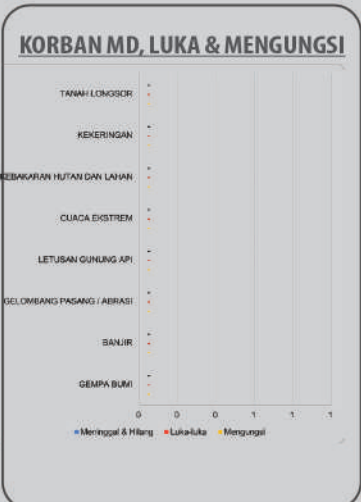


# PROFIL KEBENCANAAN DAERAH KOTA KOTAMOBAGU

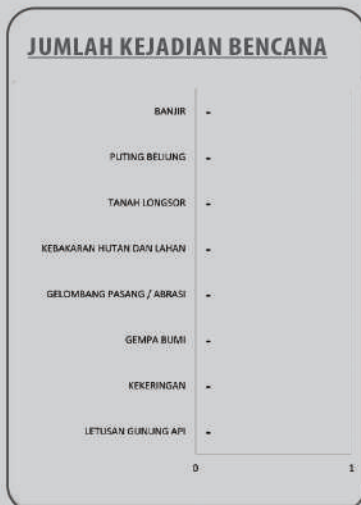
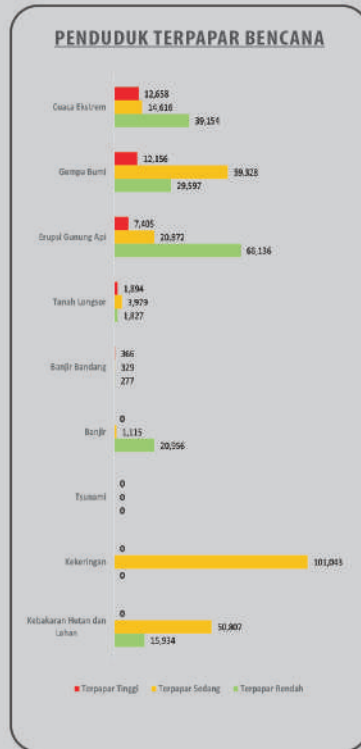
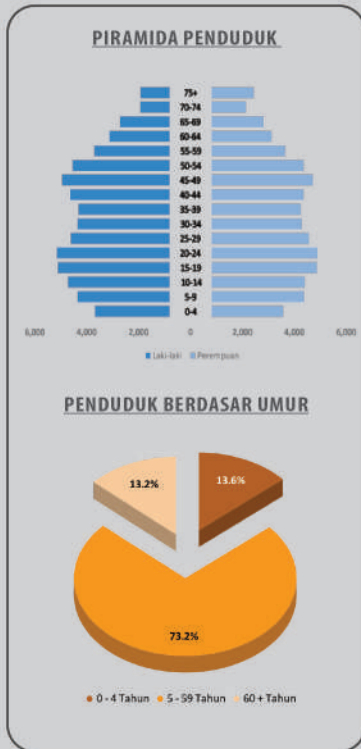


TOTAL RUMAH RUSAK  
**1** UNIT

TOTAL FASILITAS RUSAK  
**0** UNIT



# PROFIL KEBENCANAAN DAERAH KOTA TOMOHON



TOTAL RUMAH RUSAK

0 UNIT

TOTAL FASILITAS RUSAK

0 UNIT



0 RUMAH RUSAK BERAT



0 RUMAH RUSAK SEDANG



0 RUMAH RUSAK RINGAN

DAMPAK KERUSAKAN AKIBAT BENCANA DI KOTA TOMOHON 2021



0 FASILITAS KANTOR RUSAK



0 FASILITAS JEMBATAN RUSAK



0 FASILITAS PERIBADATAN RUSAK



0 FASILITAS PERIBADATAN RUSAK



0 FASILITAS KESEHATAN RUSAK



# PROFIL KEBENCANAAN DAERAH MINAHASA SELATAN



## TOTAL RUMAH RUSAK

**51** UNIT

## TOTAL FASILITAS RUSAK

**0** UNIT



**49** RUMAH RUSAK BERAT



**0** RUMAH RUSAK SEDANG



**2** RUMAH RUSAK RINGAN



**0** FASILITAS KANTOR RUSAK



**0** FASILITAS JEMBATAN RUSAK

**DAMPAK KERUSAKAN AKIBAT BENCANA DI MINAHASA SELATAN 2021**



**0** FASILITAS PERIBADATAN RUSAK

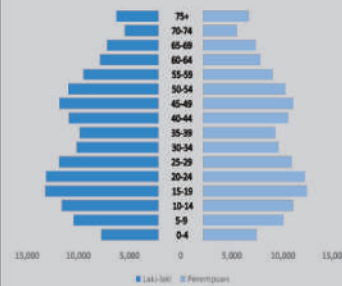


**0** FASILITAS PERBADATAN RUSAK

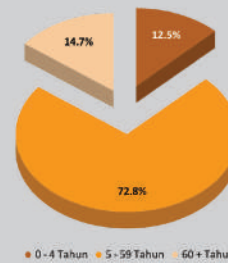


**0** FASILITAS KESEHATAN RUSAK

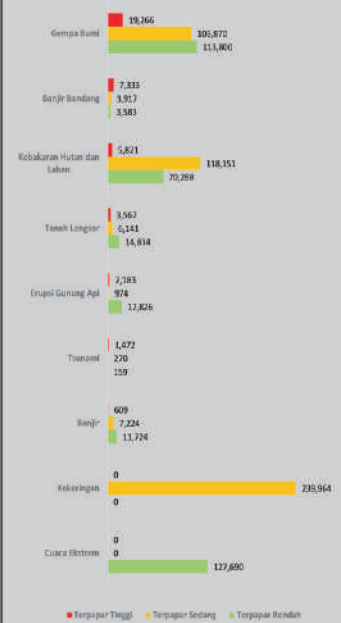
## PIRAMIDA PENDUDUK



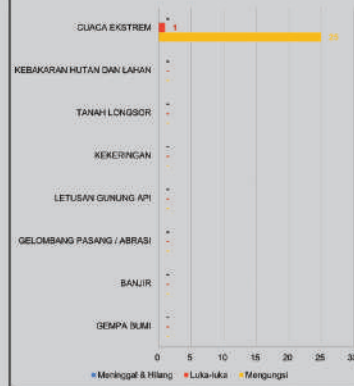
## PENDUDUK BERDASAR UMUR




## PENDUDUK TERPAPAR BENCANA



## KORBAN MD, LUKA & MENGUNGSI



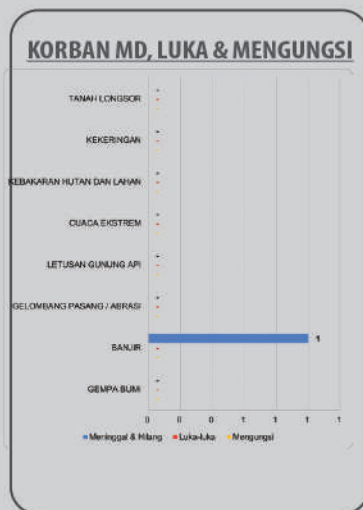
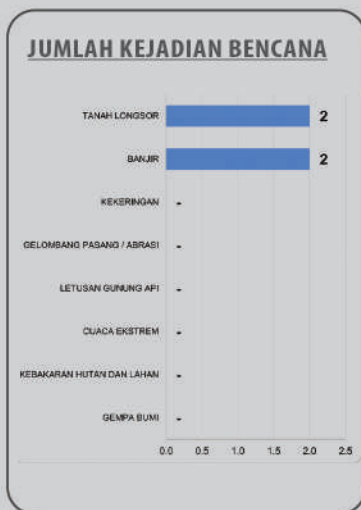
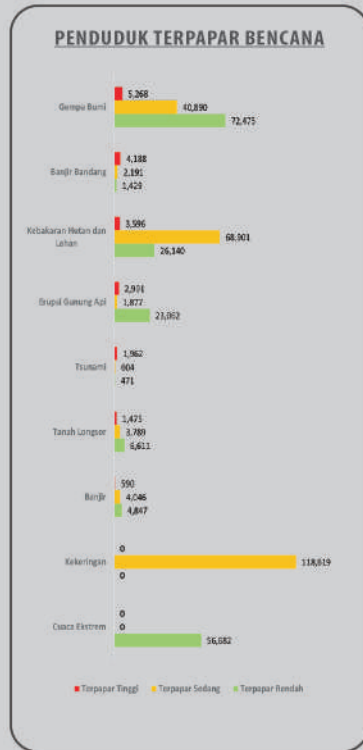
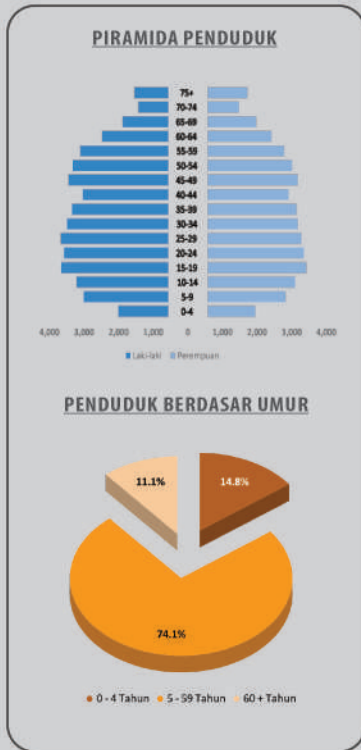
## JUMLAH KEJADIAN BENCANA







# MINAHASA TENGGARA



TOTAL RUMAH RUSAK

**66** UNIT

TOTAL FASILITAS RUSAK

**0** UNIT



**14** RUMAH RUSAK BERAT



**6** RUMAH RUSAK SEDANG



**46** RUMAH RUSAK RINGAN

**DAMPAK KERUSAKAN AKIBAT BENCANA DI MINAHASA TENGGARA 2021**



**0** FASILITAS KANTOR RUSAK



**0** FASILITAS JEMBATAN RUSAK



**0** FASILITAS PERIBADATAN RUSAK



**0** FASILITAS PERIBADATAN RUSAK

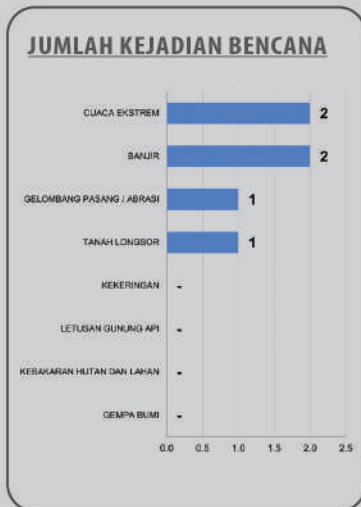
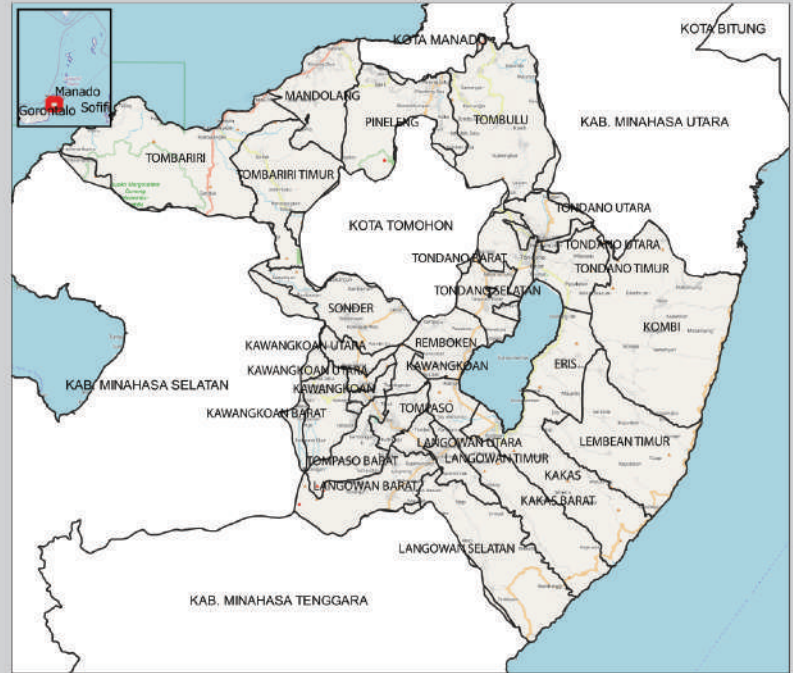
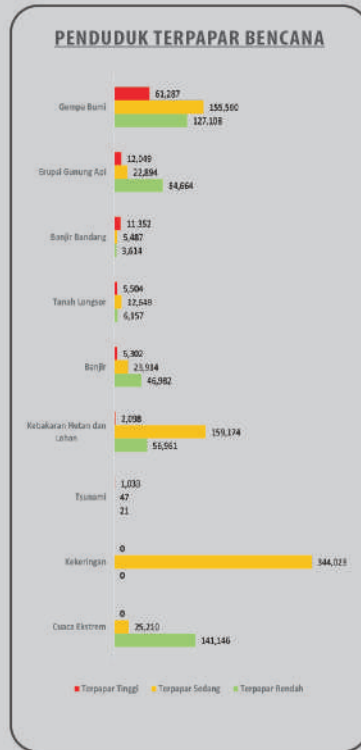
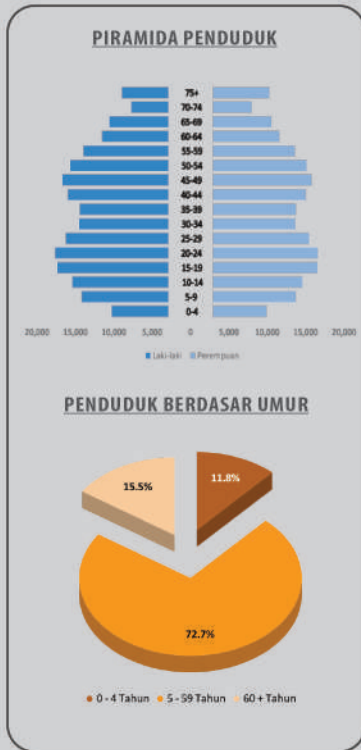


**0** FASILITAS KESEHATAN RUSAK





# MINAHASA



## TOTAL RUMAH RUSAK

**22** UNIT

## TOTAL FASILITAS RUSAK

**0** UNIT



**3** RUMAH RUSAK BERAT



**5** RUMAH RUSAK SEDANG



**14** RUMAH RUSAK RINGAN

## DAMPAK KERUSAKAN AKIBAT BENCANA DI MINAHASA 2021



**0** FASILITAS KANTOR RUSAK



**0** FASILITAS JEMBATAN RUSAK



**0** FASILITAS PENDIDIKAN RUSAK



**0** FASILITAS PERIBADATAN RUSAK



**0** FASILITAS KESEHATAN RUSAK



# PROFIL KEBENCANAAN DAERAH PROVINSI GORONTALO



TOTAL RUMAH RUSAK

**47** UNIT

TOTAL FASILITAS RUSAK

**10** UNIT



**30** RUMAH RUSAK BERAT



**2** RUMAH RUSAK SEDANG



**15** RUMAH RUSAK RINGAN



**0** FASILITAS KANTOR RUSAK



**10** FASILITAS JEMBATAN RUSAK

**DAMPAK KERUSAKAN AKIBAT BENCANA DI PROV. GORONTALO 2021**



**0** FASILITAS PENDIDIKAN RUSAK

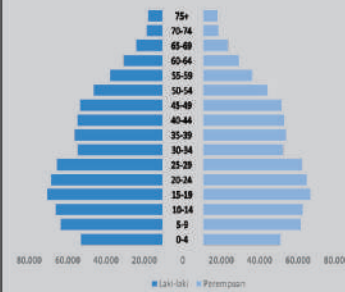


**0** FASILITAS PERIBADATAN RUSAK

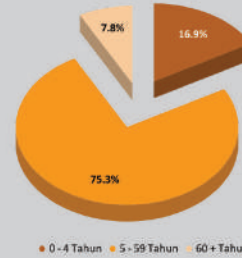


**0** FASILITAS KESEHATAN RUSAK

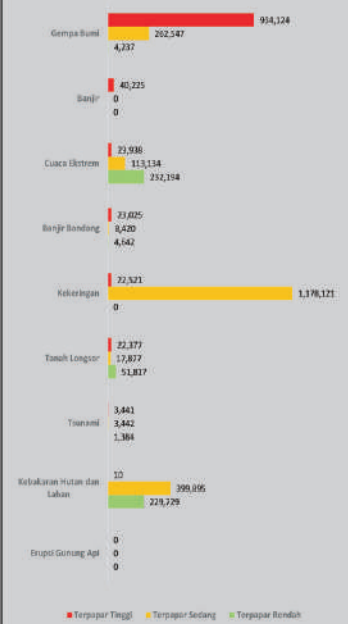
## PIRAMIDA PENDUK



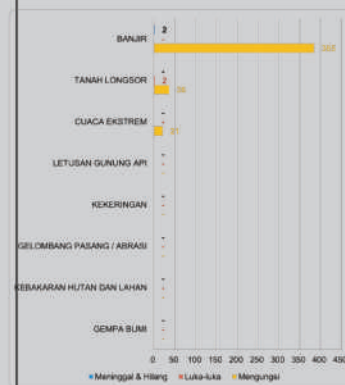
## PENDUK BERDASAR UMUR



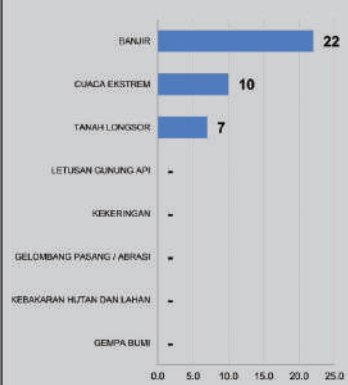
## PENDUK TERPAPAR BENCANA



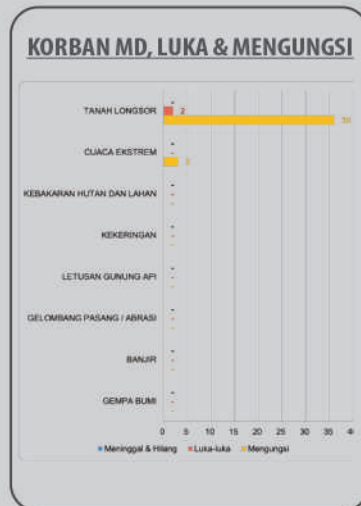
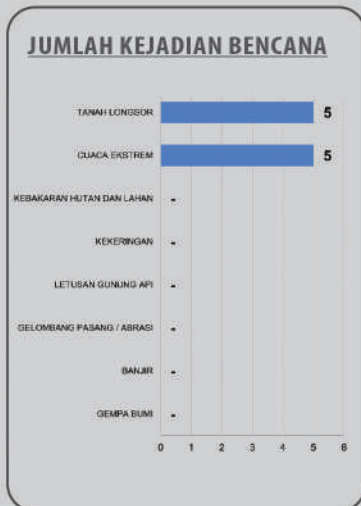
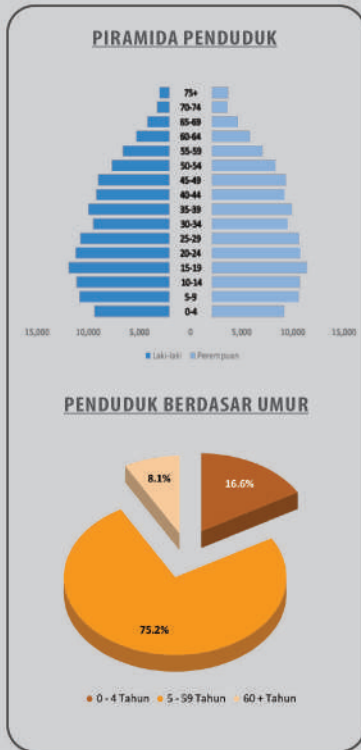
## KORBAN MD, LUKA & MENGGUSI



## JUMLAH KEJADIAN BENCANA



# PROFIL KEBENCANAAN DAERAH KOTA GORONTALO



TOTAL RUMAH RUSAK

**15** UNIT

TOTAL FASILITAS RUSAK

**0** UNIT



**7** RUMAH RUSAK BERAT



**2** RUMAH RUSAK SEDANG



**6** RUMAH RUSAK RINGAN

**DAMPAK KERUSAKAN AKIBAT BENCANA DI KOTA GORONTALO 2021**



**0** FASILITAS KANTOR RUSAK



**0** FASILITAS JEMBATAN RUSAK



**0** FASILITAS PERIBADATAN RUSAK



**0** FASILITAS PERIBADATAN RUSAK

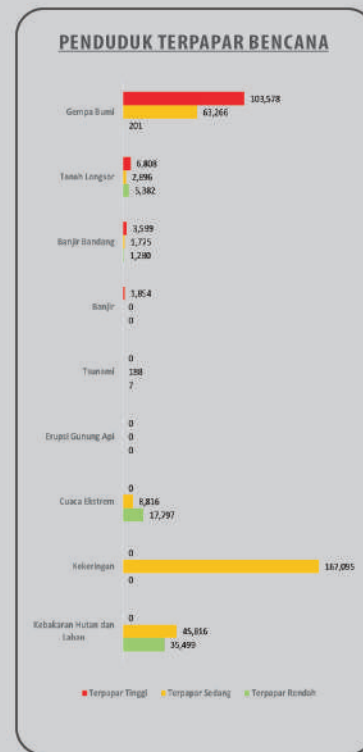
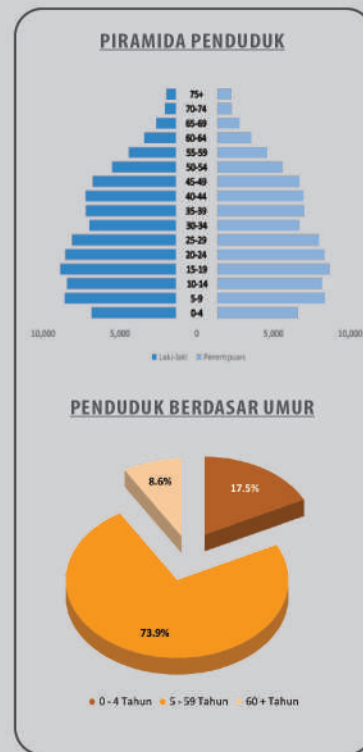


**0** FASILITAS KESEHATAN RUSAK



# PROFIL KEBENCANAAN DAERAH

## BONE BOLANGO



### TOTAL RUMAH RUSAK

# 3 UNIT

### TOTAL FASILITAS RUSAK

# 1 UNIT



## 2 RUMAH RUSAK BERAT



## 0 RUMAH RUSAK SEDANG



## 1 RUMAH RUSAK RINGAN



## 0 FASILITAS KANTOR RUSAK



## 1 FASILITAS JEMBATAN RUSAK

### DAMPAK KERUSAKAN AKIBAT BENCANA DI BONE BOLANGO 2021



## 0 FASILITAS PERIBADATAN RUSAK

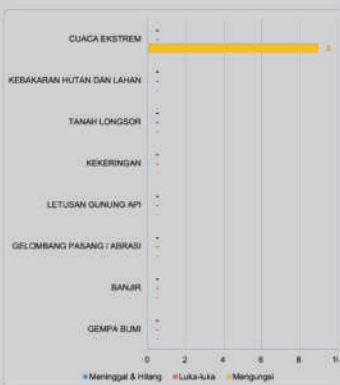


## 0 FASILITAS PERBADATAN RUSAK



## 0 FASILITAS KESEHATAN RUSAK

### KORBAN MD, LUKA & MENGGUSI



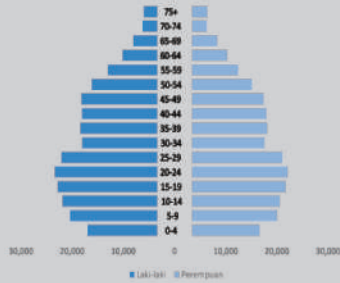
### JUMLAH KEJADIAN BENCANA



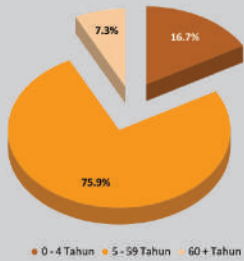


# BOALEMO

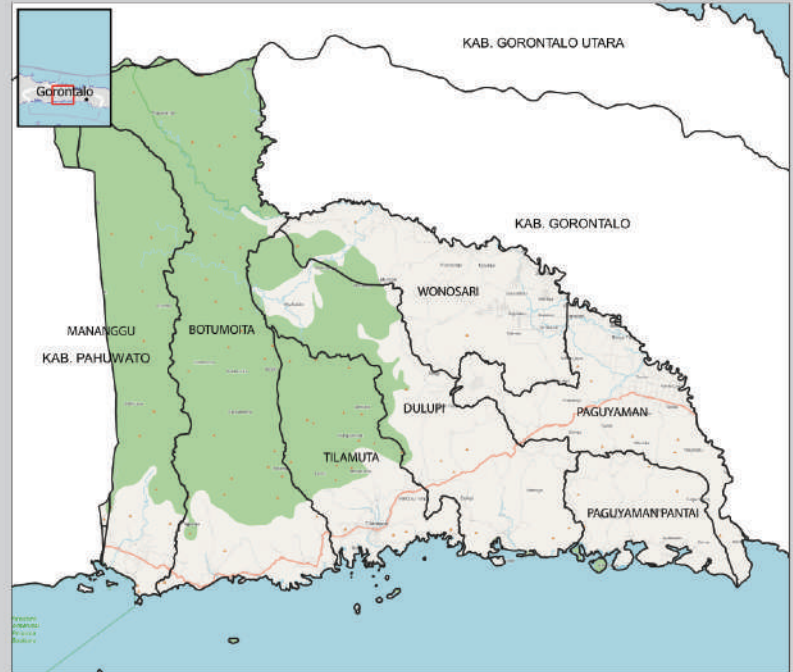
## PIRAMIDA PENDUDUK



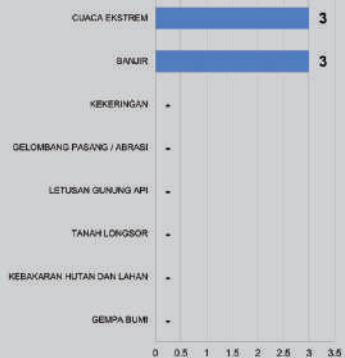
## PENDUDUK BERDASAR UMUR



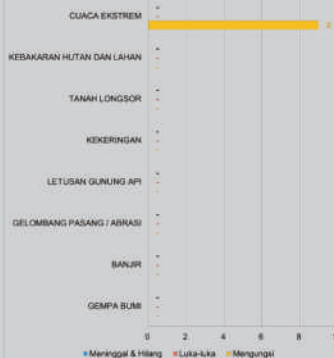
## PENDUDUK TERPAKAR BENCANA



## JUMLAH KEJADIAN BENCANA



## KORBAN MD, LUKA & MENGUNGSI



## TOTAL RUMAH RUSAK

3 UNIT

## TOTAL FASILITAS RUSAK

0 UNIT



1 RUMAH RUSAK BERAT



0 RUMAH RUSAK SEDANG



2 RUMAH RUSAK RINGAN

## DAMPAK KERUSAKAN AKIBAT BENCANA DI BOALEMO 2021



0 FASILITAS KANTOR RUSAK



0 FASILITAS JEMBATAN RUSAK



0 FASILITAS PERIBADATAN RUSAK



0 FASILITAS KESEHATAN RUSAK



0 FASILITAS RUSAK



# PROFIL KEBENCANAAN DAERAH GORONTALO



## TOTAL RUMAH RUSAK

**16** UNIT

## TOTAL FASILITAS RUSAK

**6** UNIT



**16** RUMAH RUSAK BERAT



**0** RUMAH RUSAK SEDANG



**0** RUMAH RUSAK RINGAN



**0** FASILITAS KANTOR RUSAK



**6** FASILITAS JEMBATAN RUSAK

## DAMPAK KERUSAKAN AKIBAT BENCANA DI GORONTALO 2021



**0** FASILITAS PERINDAHAN RUSAK

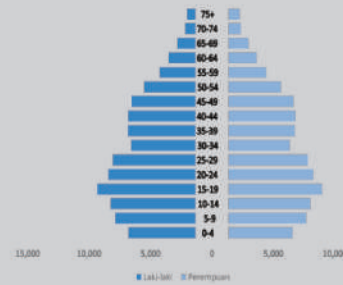


**0** FASILITAS PERIBADATAN RUSAK

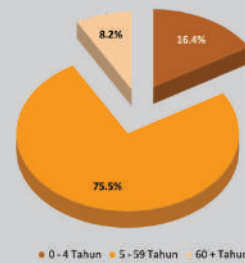


**0** FASILITAS KESEHATAN RUSAK

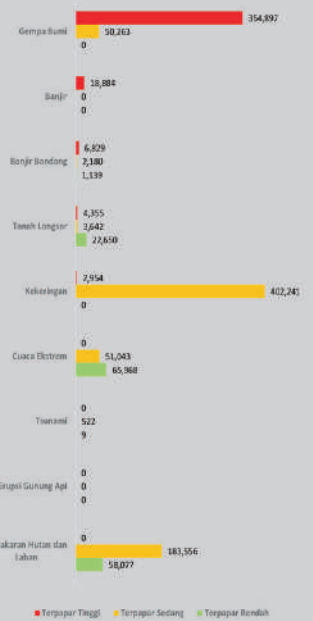
## PIRAMIDA PENDUDUK



## PENDUDUK BERDASAR UMUR



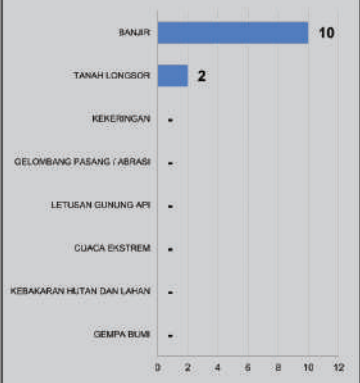
## PENDUDUK TERPAPAR BENCANA



## KORBAN MD, LUKA & MENGUNGSI



## JUMLAH KEJADIAN BENCANA

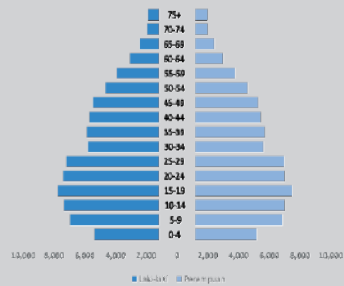




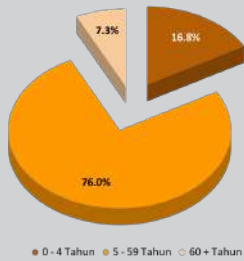
# PROFIL KEBENCANAAN DAERAH GORONTALO UTARA



## PIRAMIDA PENDUDUK



## PENDUDUK BERDASAR UMUR



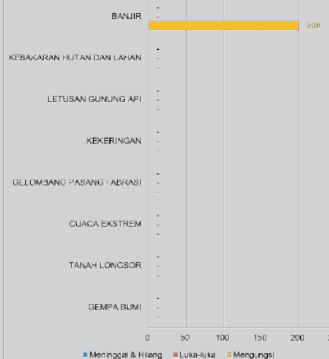
## PENDUDUK TERPAKAR BENCANA



## JUMLAH KEJADIAN BENCANA



## KORBAN MD, LUKA & MENGUNGSI



## TOTAL RUMAH RUSAK

10 UNIT

## TOTAL FASILITAS RUSAK

1 UNIT



4 RUMAH RUSAK BERAT



0 RUMAH RUSAK SEDANG



6 RUMAH RUSAK RINGAN

## DAMPAK KERUSAKAN AKIBAT BENCANA DI GORONTALO UTARA 2021



0 FASILITAS KANTOR RUSAK



1 FASILITAS JEMBATAN RUSAK



0 FASILITAS PENDIDIKAN RUSAK



0 FASILITAS PERIBADATAN RUSAK



0 FASILITAS KESEHATAN RUSAK



# POHUWATO



TOTAL RUMAH RUSAK

**0** UNIT

TOTAL FASILITAS RUSAK

**2** UNIT



**0** RUMAH RUSAK BERAT



**0** RUMAH RUSAK SEDANG



**0** RUMAH RUSAK RINGAN



**0** FASILITAS KANTOR RUSAK



**2** FASILITAS JEMBATAN RUSAK

### DAMPAK KERUSAKAN AKIBAT BENCANA DI POHUWATO 2021



**0** FASILITAS PENDIDIKAN RUSAK

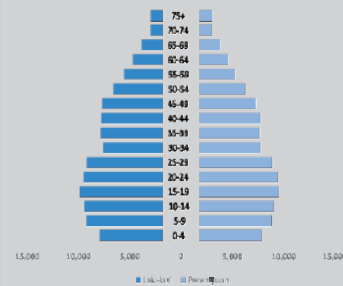


**0** FASILITAS PERIBADATAN RUSAK

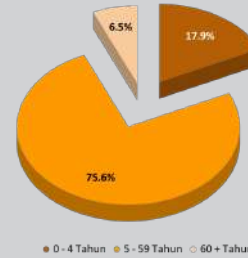


**0** FASILITAS KESEHATAN RUSAK

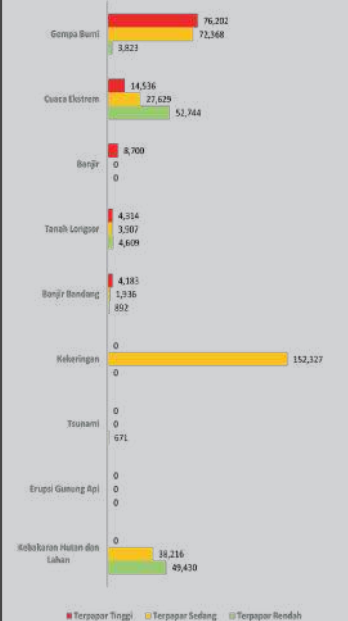
## PIRAMIDA PENDUK



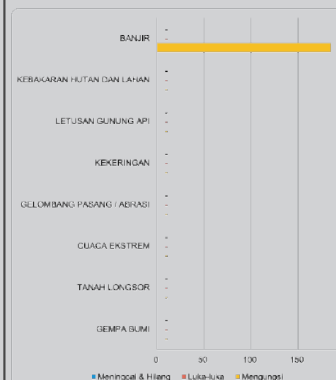
## PENDUK BERDASAR UMUR



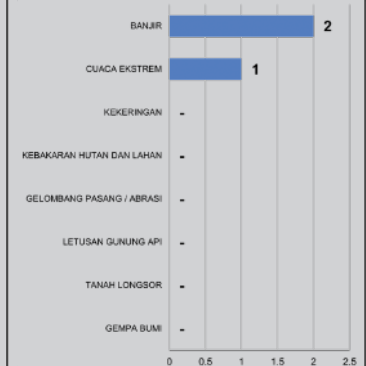
## PENDUK TERPAPAR BENCANA



## KORBAN MD, LUKA & MENGUNSI



## JUMLAH KEJADIAN BENCANA

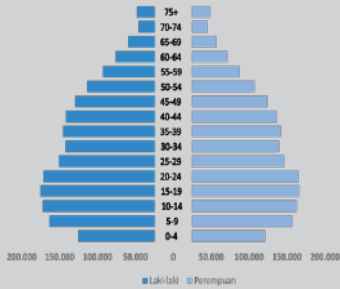




# PROVINSI SULAWESI TENGAH



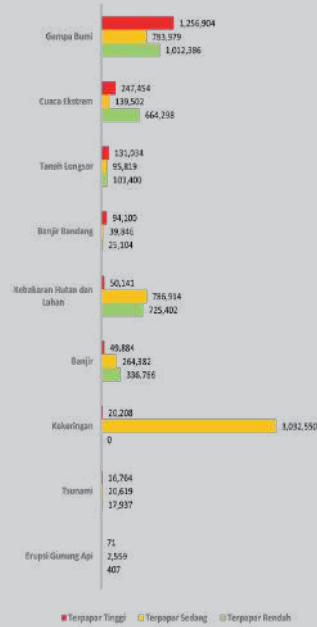
## PIRAMIDA PENDUKUK



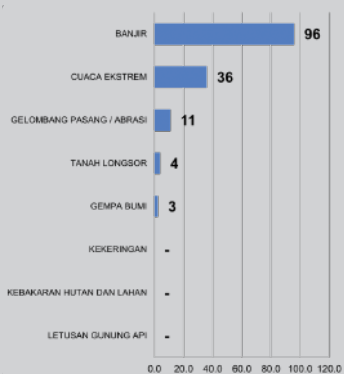
## PENDUKUK BERDASAR UMUR



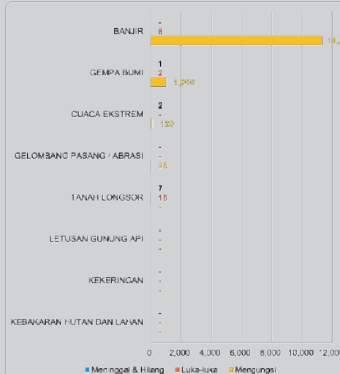
## PENDUKUK TERPAKAR BENCANA



## JUMLAH KEJADIAN BENCANA



## KORBAN MD, LUKA & MENGUNSI



## TOTAL RUMAH RUSAK

1.031 UNIT

## TOTAL FASILITAS RUSAK

61 UNIT



186 RUMAH RUSAK BERAT



210 RUMAH RUSAK SEDANG



635 RUMAH RUSAK RINGAN

DAMPAK KERUSAKAN AKIBAT BENCANA DI PROV. SULTENG 2021



10 FASILITAS KANTOR RUSAK



14 FASILITAS JEMBATAN RUSAK



16 FASILITAS PENDIDIKAN RUSAK



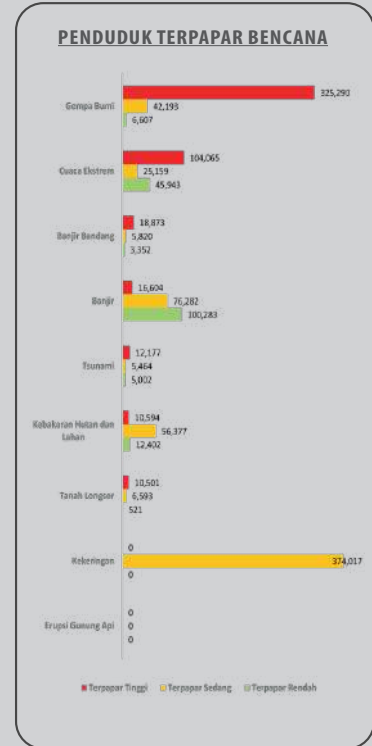
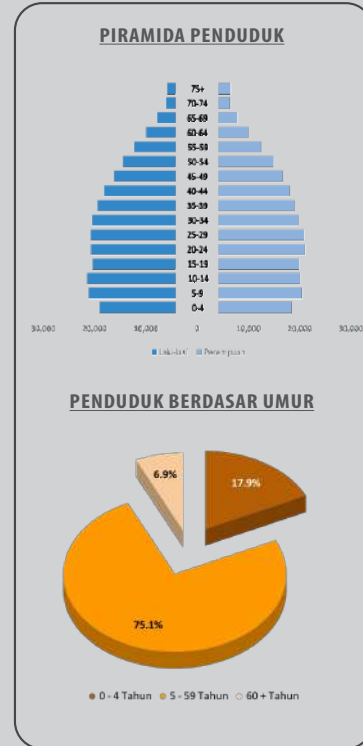
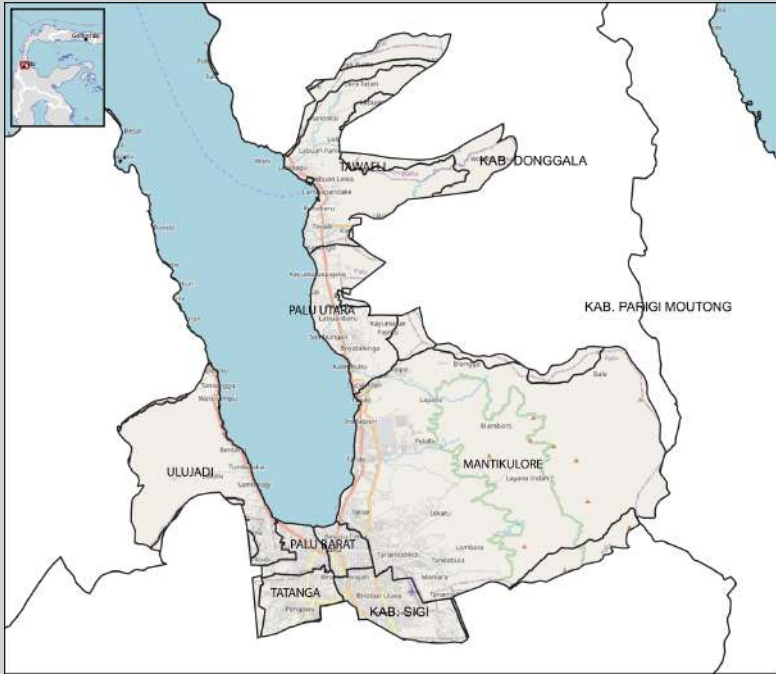
17 FASILITAS KESEHATAN RUSAK



4 FASILITAS KESEHATAN RUSAK



# PROFIL KEBENCANAAN DAERAH KOTA PALU



TOTAL RUMAH RUSAK  
**2** UNIT

TOTAL FASILITAS RUSAK  
**0** UNIT



**2** RUMAH RUSAK BERAT



**0** RUMAH RUSAK SEDANG



**0** RUMAH RUSAK RINGAN



**0** FASILITAS KANTOR RUSAK



**4** FASILITAS JEMBATAN RUSAK

**0** FASILITAS JEMBATAN RUSAK

**DAMPAK KERUSAKAN AKIBAT BENCANA DI KOTA PALU 2021**



**0** FASILITAS PENDIDIKAN RUSAK



**0** FASILITAS PERIBADATAN RUSAK



**0** FASILITAS KESEHATAN RUSAK


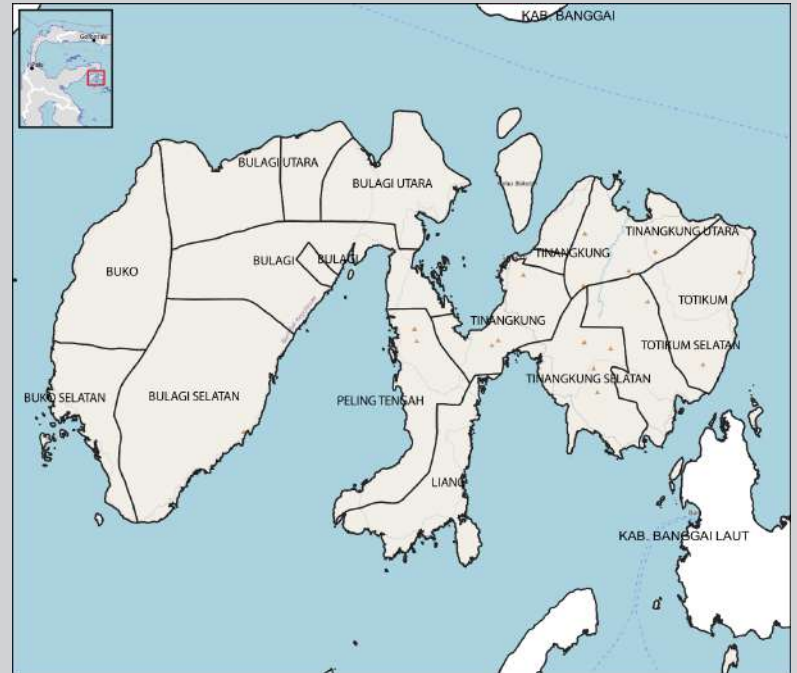
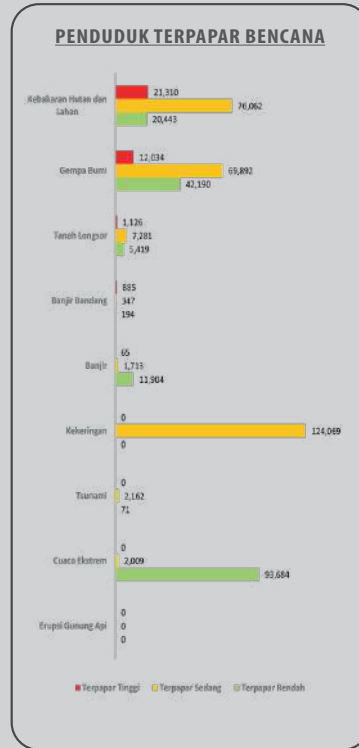
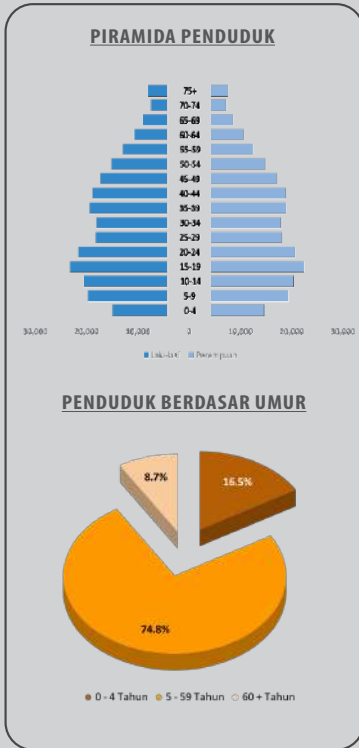
### KORBAN MD, LUKA & MENGGUNGI



### JUMLAH KEJADIAN BENCANA



# PROFIL KEBENCANAAN DAERAH BANGGAI KEPULAUAN



## TOTAL RUMAH RUSAK

**26** UNIT

## TOTAL FASILITAS RUSAK

**0** UNIT



**3** RUMAH RUSAK BERAT



**23** RUMAH RUSAK SEDANG



**0** RUMAH RUSAK RINGAN

## DAMPAK KERUSAKAN AKIBAT BENCANA DI BANGGAI KEPULAUAN 2021



**0** FASILITAS KANTOR RUSAK



**0** FASILITAS JEMBATAN RUSAK



**0** FASILITAS PENDIDIKAN RUSAK



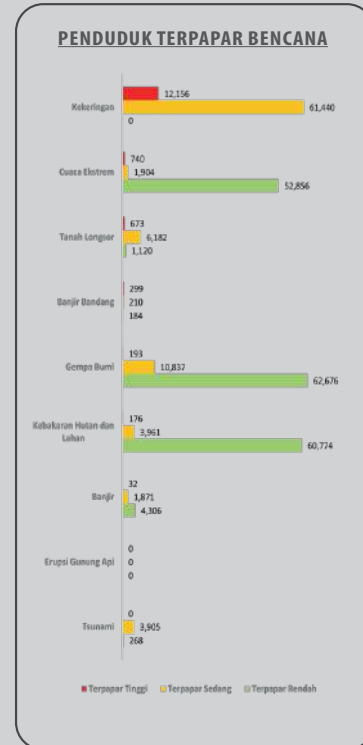
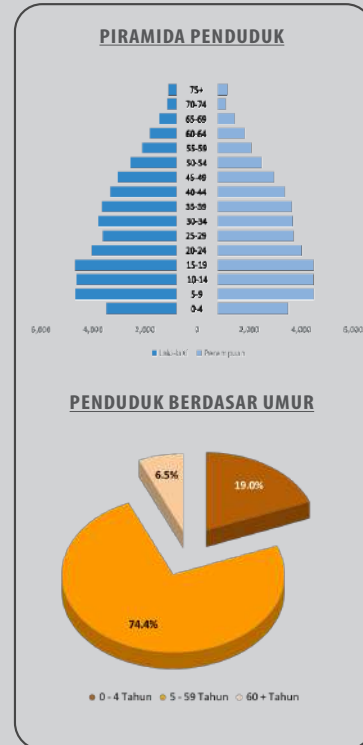
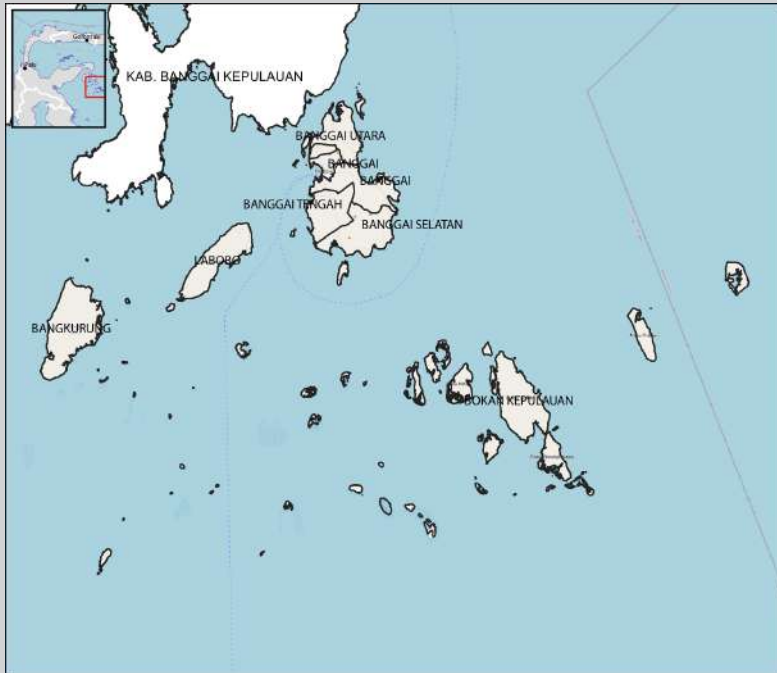
**0** FASILITAS PERIBADATAN RUSAK



**0** FASILITAS KESEHATAN RUSAK



# PROFIL KEBENCANAAN DAERAH BANGGAI LAUT



TOTAL RUMAH RUSAK  
**95** UNIT

TOTAL FASILITAS RUSAK  
**4** UNIT



**23** RUMAH RUSAK BERAT



**32** RUMAH RUSAK SEDANG



**40** RUMAH RUSAK RINGAN



**0** FASILITAS KANTOR RUSAK



**4** FASILITAS PENDIDIKAN RUSAK



**1** FASILITAS JEMBATAN RUSAK



**2** FASILITAS PENDIDIKAN RUSAK

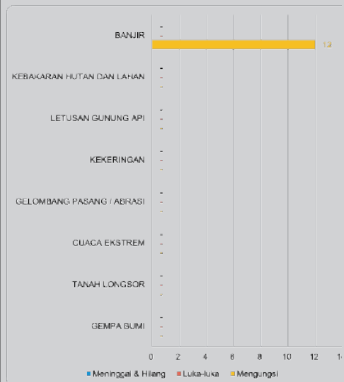


**1** FASILITAS PERIBADATAN RUSAK

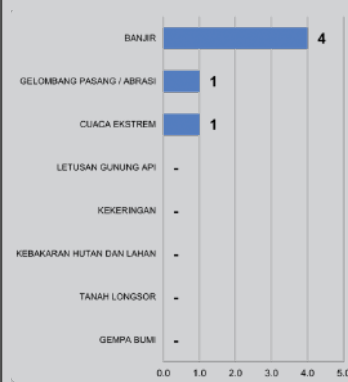


**0** FASILITAS KESEHATAN RUSAK

### KORBAN MD, LUKA & MENGGUSI

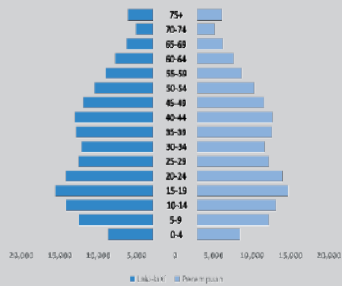


### JUMLAH KEJADIAN BENCANA

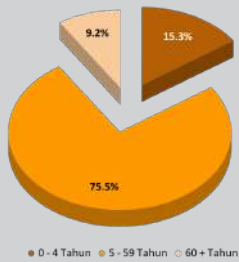




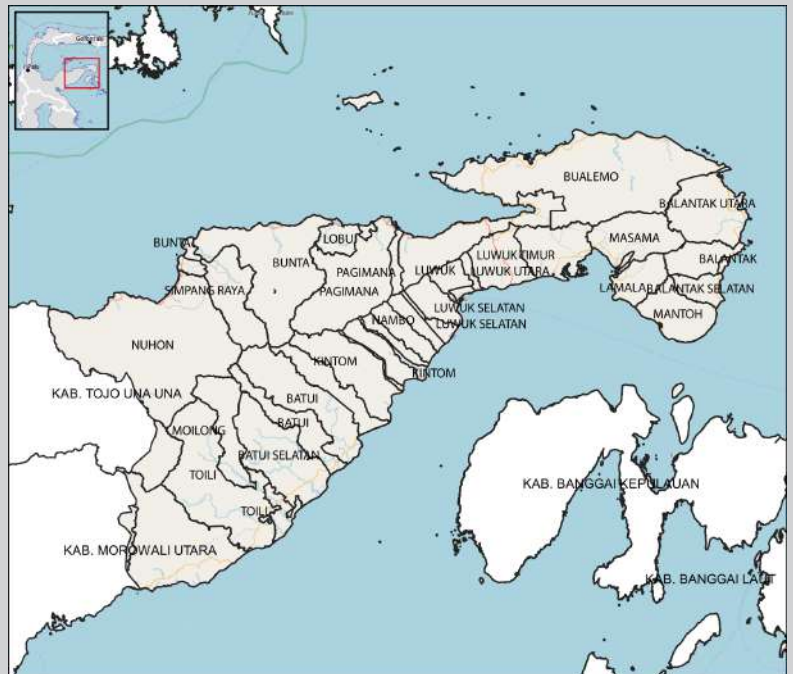
### PIRAMIDA PENDUDUK



### PENDUDUK BERDASAR UMUR




### PENDUDUK TERPAPAR BENCANA



### JUMLAH KEJADIAN BENCANA



### KORBAN MD, LUKA & MENGUNGSI



### TOTAL RUMAH RUSAK

# 102 UNIT

### TOTAL FASILITAS RUSAK

# 6 UNIT



**1** RUMAH RUSAK BERAT



**5** RUMAH RUSAK SEDANG



**96** RUMAH RUSAK RINGAN

### DAMPAK KERUSAKAN AKIBAT BENCANA DI BANGGAI 2021



**0** FASILITAS KANTOR RUSAK



**0** FASILITAS JEMBATAN RUSAK



**1** FASILITAS PENDIDIKAN RUSAK



**5** FASILITAS KESEHATAN RUSAK

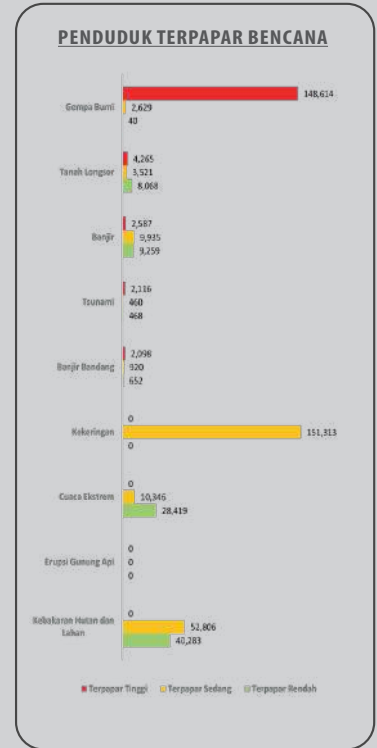
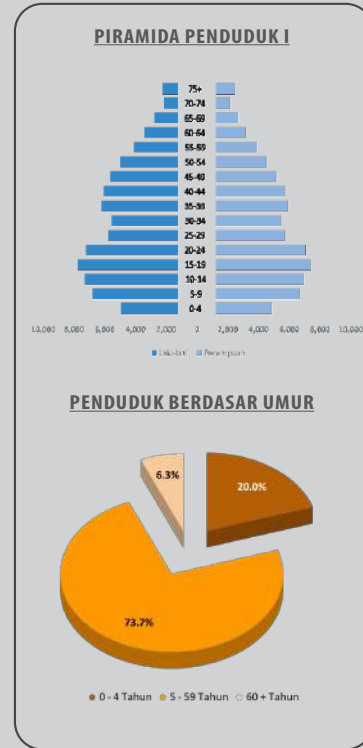


**0** FASILITAS RUSAK



# PROFIL KEBENCANAAN DAERAH

## BUOL



### TOTAL RUMAH RUSAK

# 104 UNIT

### TOTAL FASILITAS RUSAK

# 9 UNIT



## 49 RUMAH RUSAK BERAT



## 15 RUMAH RUSAK SEDANG



## 40 RUMAH RUSAK RINGAN



## 2 FASILITAS KANTOR RUSAK



## 4 FASILITAS JEMBATAN RUSAK

### DAMPAK KERUSAKAN AKIBAT BENCANA DI BUOL 2021



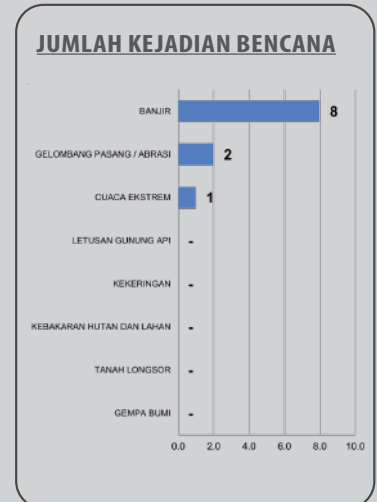

## 3 FASILITAS PENDIDIKAN RUSAK



## 4 FASILITAS PERIBADATAN RUSAK



## 0 FASILITAS KESEHATAN RUSAK

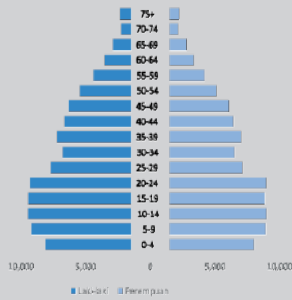




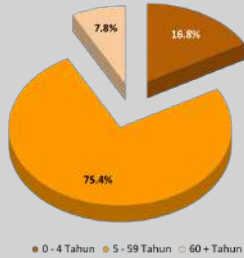


# DONGGALA

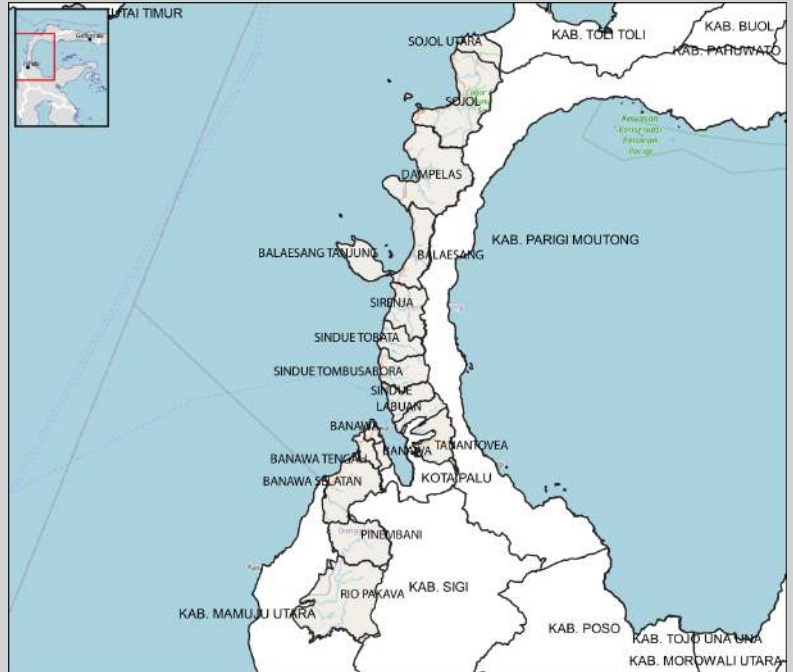
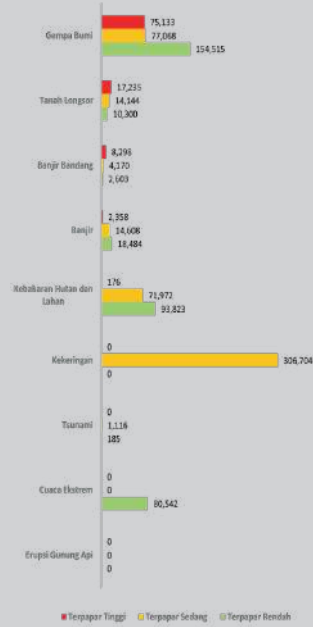
## PIRAMIDA PENDUDUK



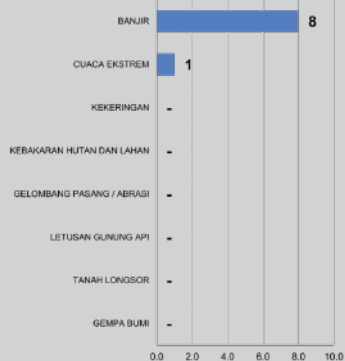
## PENDUDUK BERDASAR UMUR



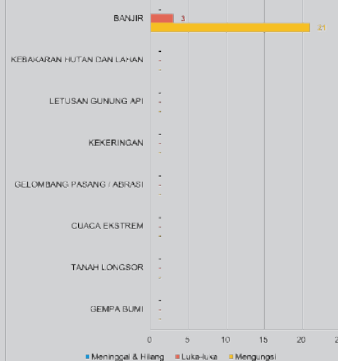
## PENDUDUK TERPAPAR BENCANA



## JUMLAH KEJADIAN BENCANA



## KORBAN MD, LUKA & MENGUNGSI



## TOTAL RUMAH RUSAK

26 UNIT

## TOTAL FASILITAS RUSAK

9 UNIT



14 RUMAH RUSAK BERAT



1 RUMAH RUSAK SEDANG



11 RUMAH RUSAK RINGAN

## DAMPAK KERUSAKAN AKIBAT BENCANA DI DONGGALA 2021



0 FASILITAS KANTOR RUSAK



5 FASILITAS JEMBATAN RUSAK



3 FASILITAS PENDIDIKAN RUSAK



1 FASILITAS PERIBADATAN RUSAK



0 FASILITAS KESEHATAN RUSAK



# PROFIL KEBENCANAAN DAERAH MOROWALI UTARA



TOTAL RUMAH RUSAK  
**55** UNIT

TOTAL FASILITAS RUSAK  
**3** UNIT



**10** RUMAH RUSAK BERAT



**11** RUMAH RUSAK SEDANG



**34** RUMAH RUSAK RINGAN



**1** FASILITAS KANTOR RUSAK



**1** FASILITAS JEMBATAN RUSAK

**DAMPAK KERUSAKAN AKIBAT BENCANA DI MOROWALI UTARA 2021**



**1** FASILITAS PENDIDIKAN RUSAK

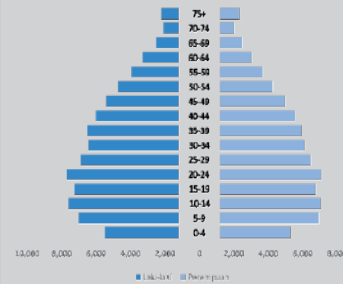


**0** FASILITAS PERIBADATAN RUSAK

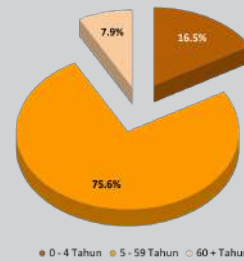


**0** FASILITAS KESEHATAN RUSAK

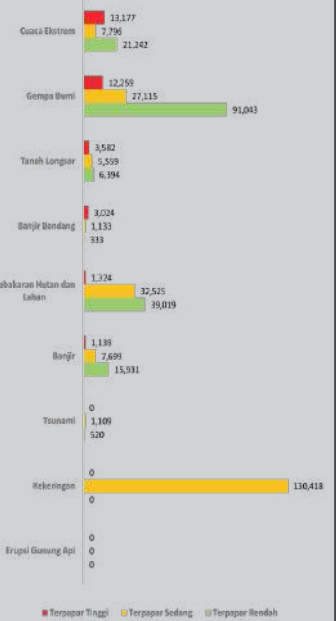
## PIRAMIDA PENDUDUK



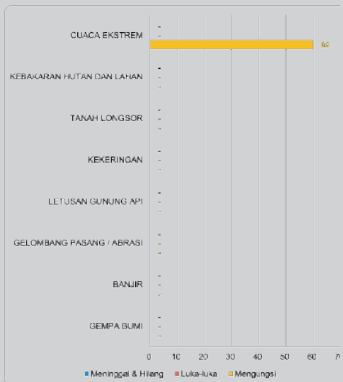
## PENDUDUK BERDASAR UMUR



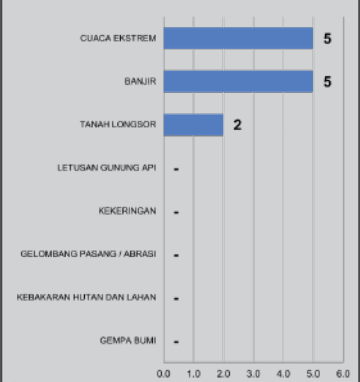
## PENDUDUK TERPAPAR BENCANA



## KORBAN MD, LUKA & MENGUNGSI

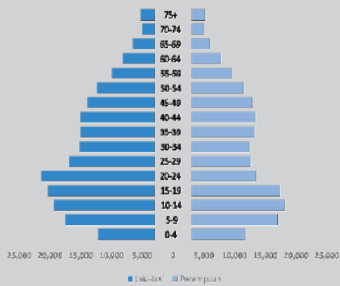


## JUMLAH KEJADIAN BENCANA





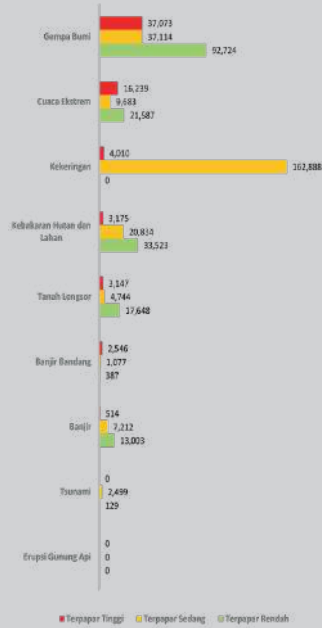
### PIRAMIDA PENDUK




### PENDUK BERDASAR UMUR



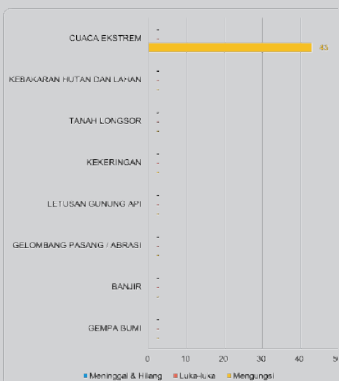
### PENDUK TERPAPAR BENCANA



### JUMLAH KEJADIAN BENCANA



### KORBAN MD, LUKA & MENGUNGSI



### TOTAL RUMAH RUSAK

22 UNIT

### TOTAL FASILITAS RUSAK

1 UNIT



11 RUMAH RUSAK BERAT



1 RUMAH RUSAK SEDANG



10 RUMAH RUSAK RINGAN

### DAMPAK KERUSAKAN AKIBAT BENCANA DI MOROWALI 2021



0 FASILITAS KANTOR RUSAK



0 FASILITAS JEMBATAN RUSAK



0 FASILITAS PENDIDIKAN RUSAK



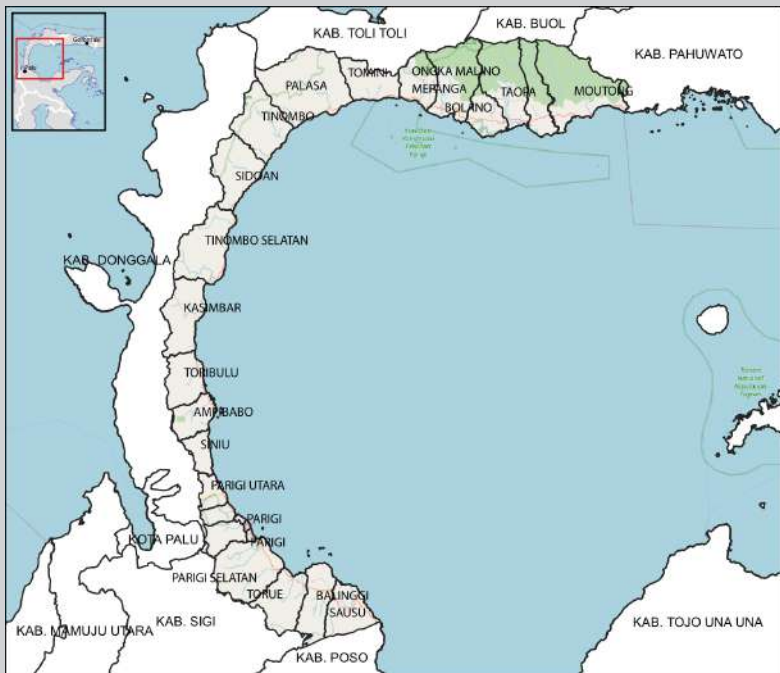
0 FASILITAS PERIBADATAN RUSAK



1 FASILITAS KESEHATAN RUSAK



# PROFIL KEBENCANAAN DAERAH PARIGI MOUTONG



TOTAL RUMAH RUSAK  
**67** UNIT

TOTAL FASILITAS RUSAK  
**2** UNIT



**13** RUMAH RUSAK BERAT



**33** RUMAH RUSAK SEDANG



**21** RUMAH RUSAK RINGAN



**2** FASILITAS KANTOR RUSAK



**4** FASILITAS PERIBADATAN RUSAK



**0** FASILITAS JEMBATAN RUSAK

**DAMPAK KERUSAKAN AKIBAT BENCANA DI PARIGI MOUTONG 2021**



**0** FASILITAS PENDIDIKAN RUSAK

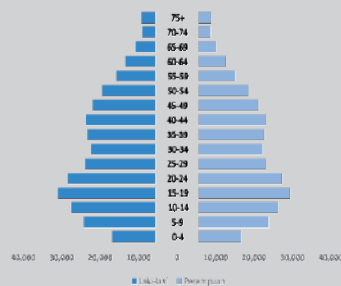


**0** FASILITAS PERIBADATAN RUSAK

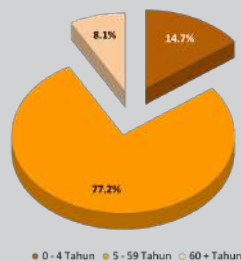


**0** FASILITAS KESEHATAN RUSAK

## PIRAMIDA PENDUDUK I



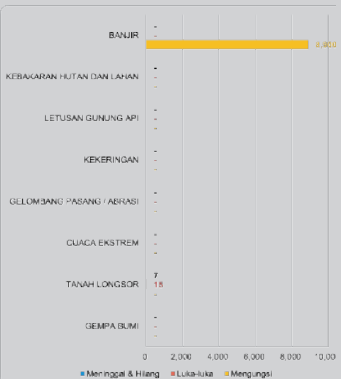
## PENDUDUK BERDASAR UMUR



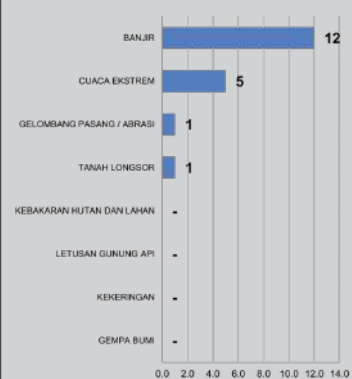
## PENDUDUK TERPAPAR BENCANA



## KORBAN MD, LUKA & MENGGUNGI



## JUMLAH KEJADIAN BENCANA







# PROFIL KEBENCANAAN DAERAH

## SIGI



### TOTAL RUMAH RUSAK

# 307 UNIT

### TOTAL FASILITAS RUSAK

# 12 UNIT



## 5 RUMAH RUSAK BERAT



## 75 RUMAH RUSAK SEDANG



## 227 RUMAH RUSAK RINGAN



## 1 FASILITAS KANTOR RUSAK



## 4 FASILITAS JEMBATAN RUSAK

### DAMPAK KERUSAKAN AKIBAT BENCANA DI SIGI 2021



## 2 FASILITAS PENDIDIKAN RUSAK

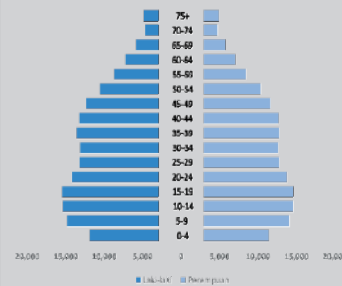


## 4 FASILITAS PERIBADATAN RUSAK

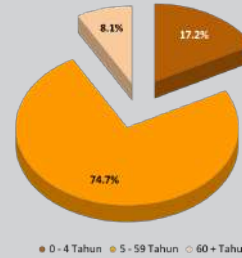


## 0 FASILITAS KESEHATAN RUSAK

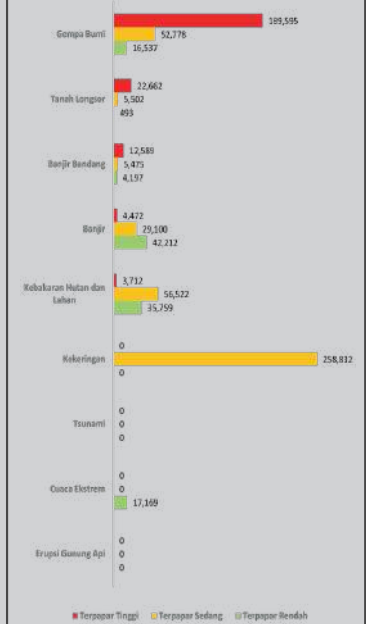
### PIRAMIDA PENDUK



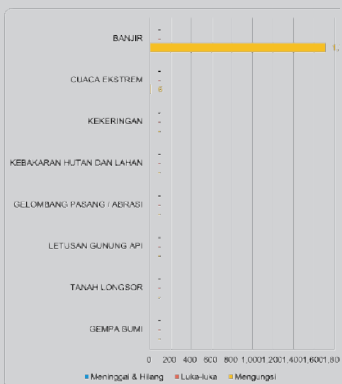
### PENDUK BERDASAR UMUR



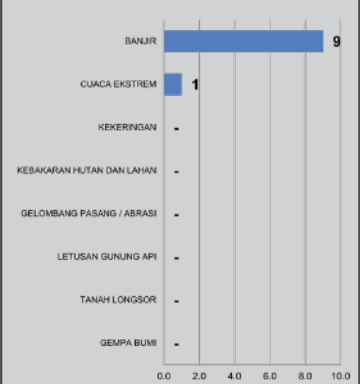
### PENDUK TERPAPAR BENCANA



### KORBAN MD, LUKA & MENGUNSI



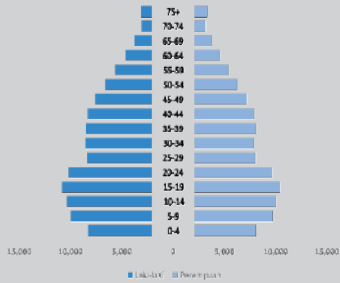
### JUMLAH KEJADIAN BENCANA



PROFIL KEBENCANAAN DAERAH  
**TOJO UNA-UNA**



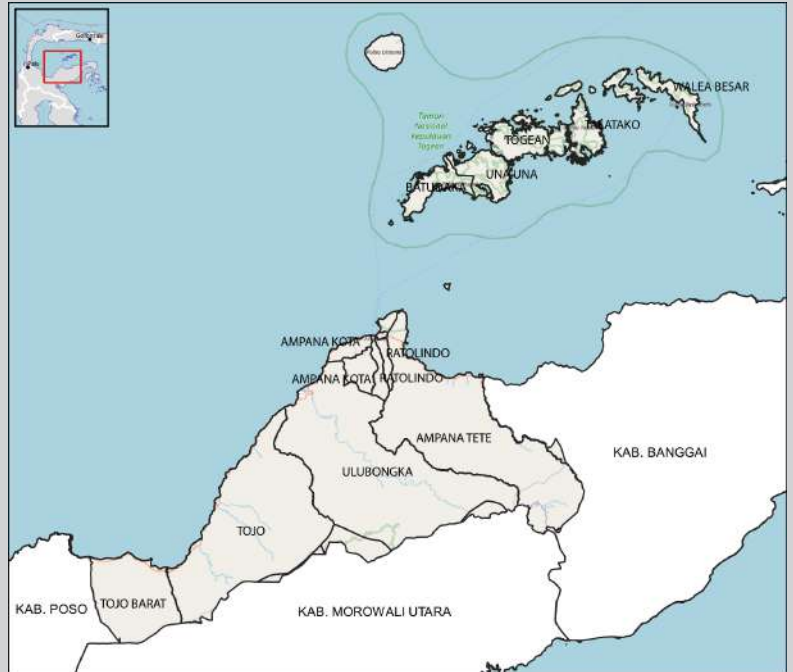
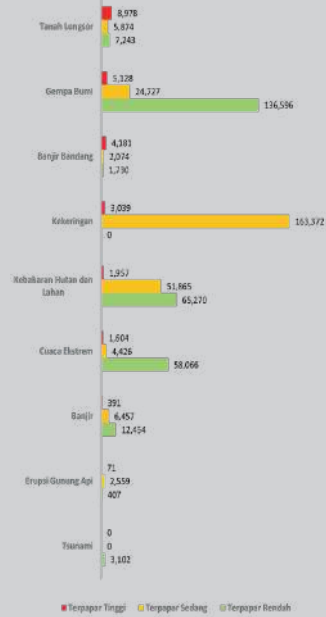
**PIRAMIDA PENDUDUK**



**PENDUDUK BERDASAR UMUR**



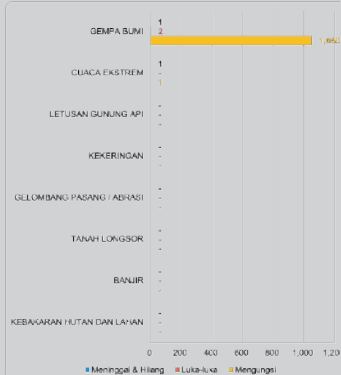
**PENDUDUK TERPAPAR BENCANA**



**JUMLAH KEJADIAN BENCANA**



**KORBAN MD, LUKA & MENGUNGSI**



**TOTAL RUMAH RUSAK**

**104** UNIT

**TOTAL FASILITAS RUSAK**

**2** UNIT



**14** RUMAH RUSAK BERAT



**3** RUMAH RUSAK SEDANG



**87** RUMAH RUSAK RINGAN

**DAMPAK KERUSAKAN AKIBAT BENCANA DI TOJO UNA-UNA 2021**



**0** FASILITAS KANTOR RUSAK



**0** FASILITAS JEMBATAN RUSAK



**0** FASILITAS PENDIDIKAN RUSAK



**1** FASILITAS PERIBADATAN RUSAK



**1** FASILITAS KESEHATAN RUSAK



# PROFIL KEBENCANAAN DAERAH TOLI-TOLI



TOTAL RUMAH RUSAK  
**71** UNIT

TOTAL FASILITAS RUSAK  
**13** UNIT



**30** RUMAH RUSAK BERAT



**11** RUMAH RUSAK SEDANG



**30** RUMAH RUSAK RINGAN



**4** FASILITAS KANTOR RUSAK



**2** FASILITAS JEMBATAN RUSAK

**DAMPAK KERUSAKAN AKIBAT BENCANA DI TOLI-TOLI 2021**



**4** FASILITAS PENDIDIKAN RUSAK

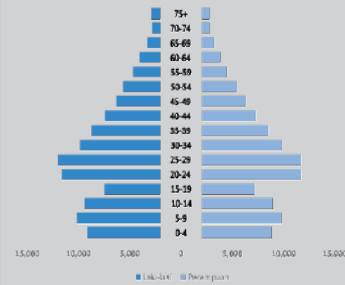


**1** FASILITAS PERIBADATAN RUSAK

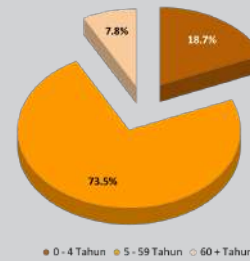


**2** FASILITAS KESEHATAN RUSAK

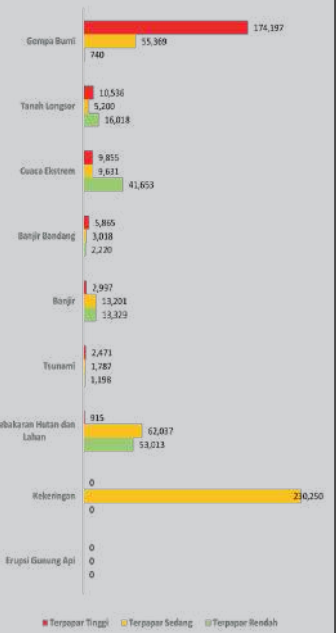
## PIRAMIDA PENDUDUK



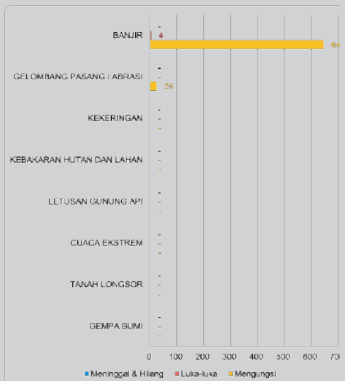
## PENDUDUK BERDASAR UMUR



## PENDUDUK TERPAKAR BENCANA



## KORBAN MD, LUKA & MENGGUSI



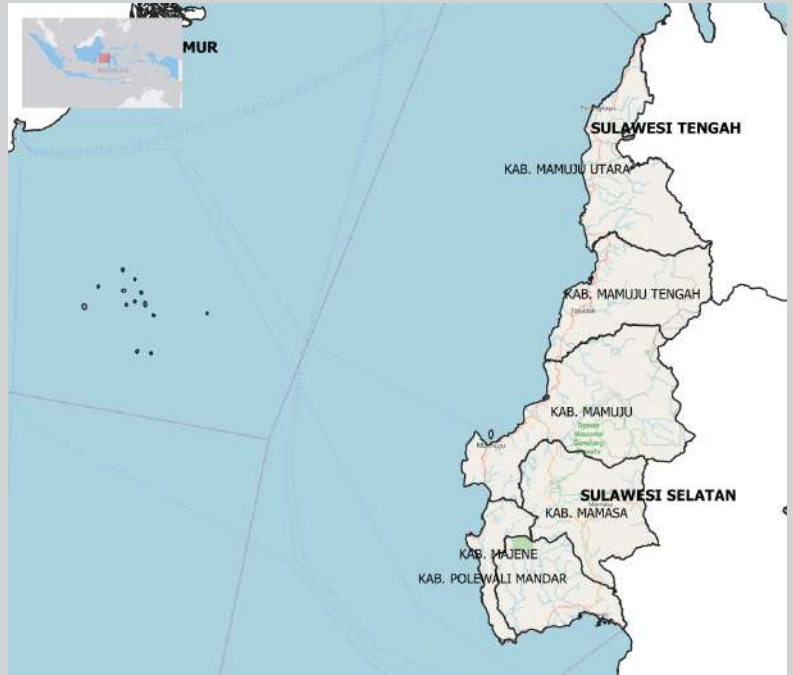
## JUMLAH KEJADIAN BENCANA



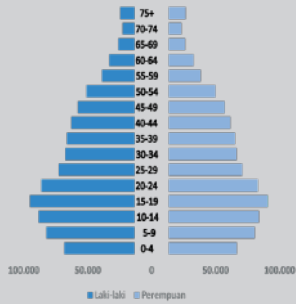




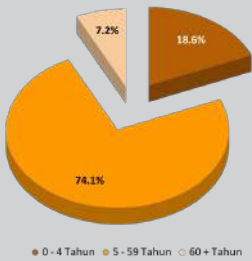
# PROVINSI SULAWESI BARAT



## PIRAMIDA PENDUKUK



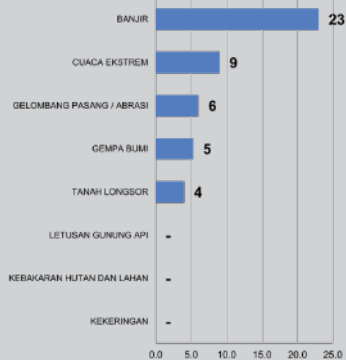
## PENDUKUK BERDASAR UMUR



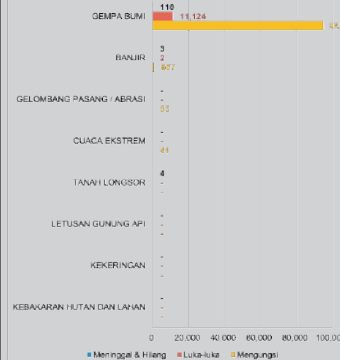
## PENDUKUK TERPAKAR BENCANA



## JUMLAH KEJADIAN BENCANA



## KORBAN MD, LUKA & MENGUNGSI



## TOTAL RUMAH RUSAK

**16.201** UNIT

## TOTAL FASILITAS RUSAK

**472** UNIT



**3.927** RUMAH RUSAK BERAT



**5.095** RUMAH RUSAK SEDANG



**7.179** RUMAH RUSAK RINGAN

## DAMPAK KERUSAKAN AKIBAT BENCANA DI PROVINSI SULAWESI BARAT 2021



**81** FASILITAS KANTOR RUSAK



**13** FASILITAS JEMBATAN RUSAK



**231** FASILITAS PENDIDIKAN RUSAK



**99** FASILITAS PERIBADATAN RUSAK



**48** FASILITAS KESEHATAN RUSAK



# PROFIL KEBENCANAAN DAERAH MAJENE



TOTAL RUMAH RUSAK  
**4.104** UNIT

TOTAL FASILITAS RUSAK  
**181** UNIT



**1.784** RUMAH RUSAK BERAT



**1.140** RUMAH RUSAK SEDANG



**1.180** RUMAH RUSAK RINGAN



**30** FASILITAS KANTOR RUSAK



**4** FASILITAS PENDIDIKAN RUSAK

**DAMPAK KERUSAKAN AKIBAT BENCANA DI MAJENE 2021**

**1** FASILITAS JEMBATAN RUSAK



**68** FASILITAS PENDIDIKAN RUSAK

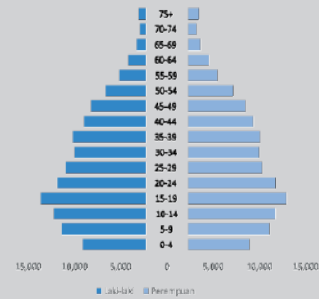


**55** FASILITAS PERIBADATAN RUSAK



**27** FASILITAS KESEHATAN RUSAK

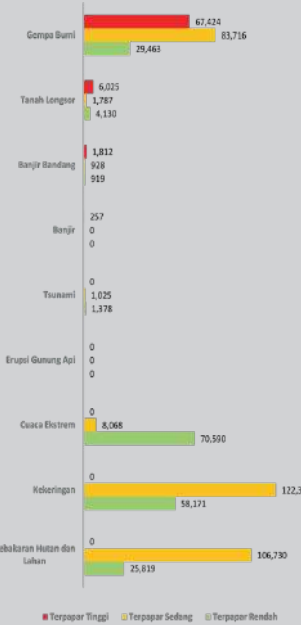
## PIRAMIDA PENDUDUK



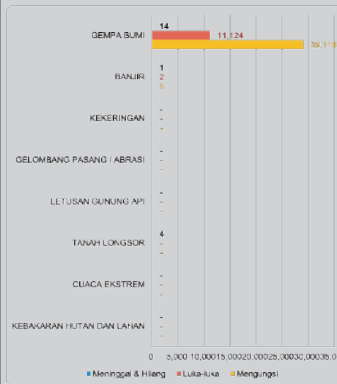
## PENDUDUK BERDASAR UMUR



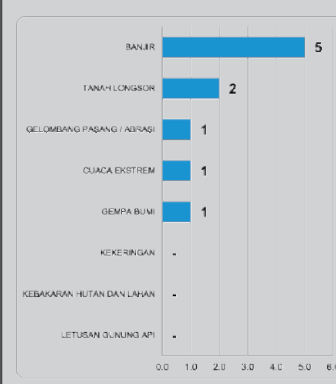
## PENDUDUK TERPAPAR BENCANA



## KORBAN MD, LUKA & MENGGUSI

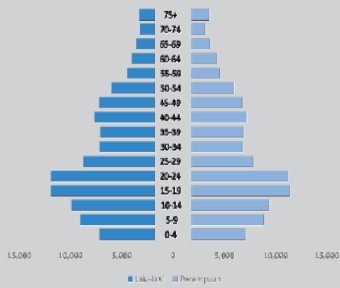


## JUMLAH KEJADIAN BENCANA

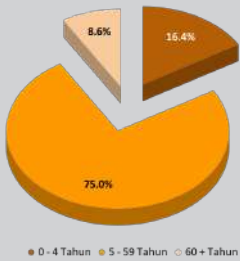




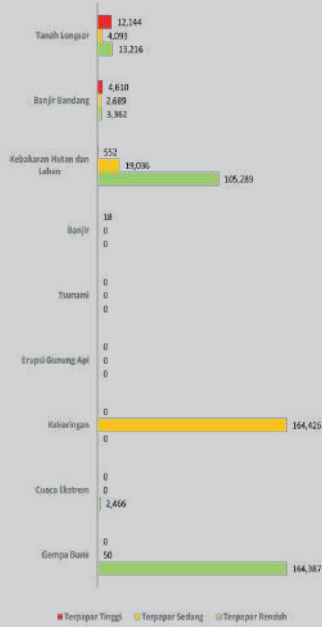
### PIRAMIDA PENDUKUK



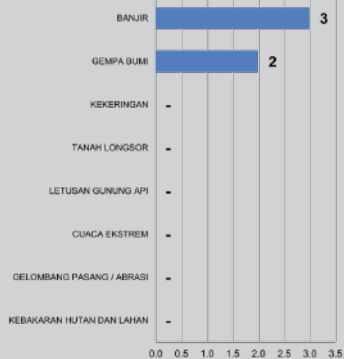
### PENDUKUK BERDASAR UMUR



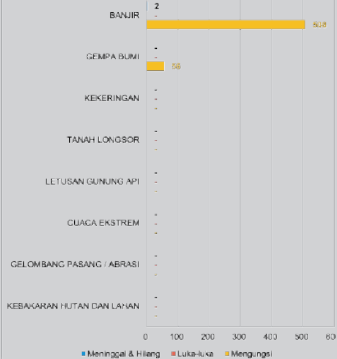
### PENDUKUK TERPAPAR BENCANA



### JUMLAH KEJADIAN BENCANA



### KORBAN MD, LUKA & MENGUNGSI



### TOTAL RUMAH RUSAK

**608** UNIT

### TOTAL FASILITAS RUSAK

**3** UNIT



**60** RUMAH RUSAK BERAT



**98** RUMAH RUSAK SEDANG



**450** RUMAH RUSAK RINGAN

### DAMPAK KERUSAKAN AKIBAT BENCANA DI MAMASA 2021



**0** FASILITAS KANTOR RUSAK



**3** FASILITAS KESEHATAN RUSAK



**0** FASILITAS PENDIDIKAN RUSAK



**0** FASILITAS PERIBADATAN RUSAK



**0** FASILITAS KESEHATAN RUSAK



# PROFIL KEBENCANAAN DAERAH MAMUJU TENGAH



## TOTAL RUMAH RUSAK

**3** UNIT

## TOTAL FASILITAS RUSAK

**1** UNIT



**1** RUMAH RUSAK BERAT



**0** RUMAH RUSAK SEDANG



**2** RUMAH RUSAK RINGAN



**0** FASILITAS KANTOR RUSAK



**1** FASILITAS JEMBATAN RUSAK

## DAMPAK KERUSAKAN AKIBAT BENCANA DI MAMUJU TENGAH 2021



**0** FASILITAS PENDIDIKAN RUSAK

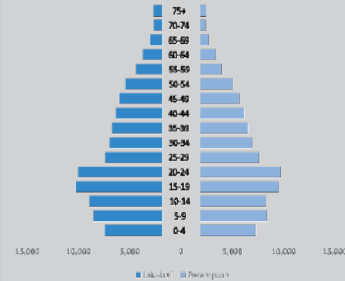


**0** FASILITAS PERIBADATAN RUSAK

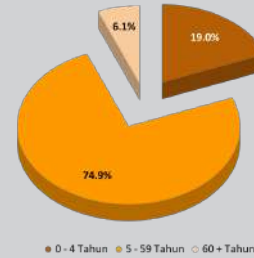


**0** FASILITAS KESEHATAN RUSAK

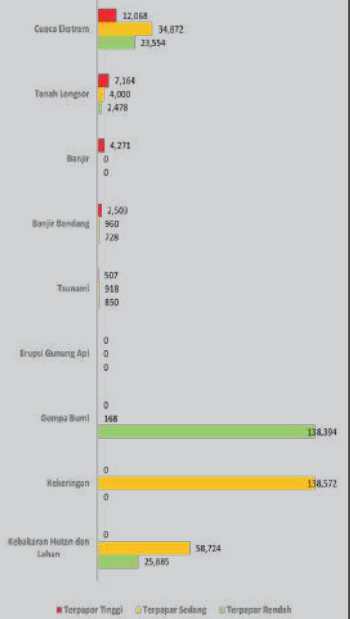
## PIRAMIDA PENDUDUK




## PENDUDUK BERDASAR UMUR



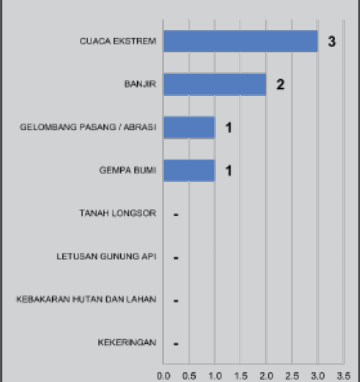
## PENDUDUK TERPAPAR BENCANA



## KORBAN MD, LUKA & MENGGUSI

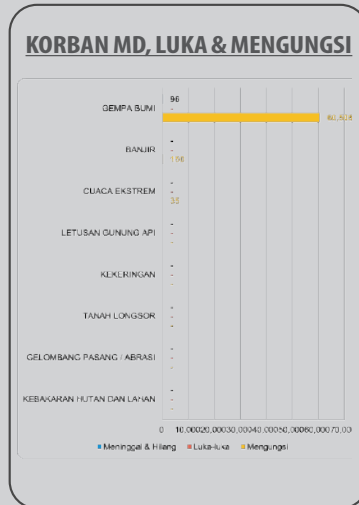
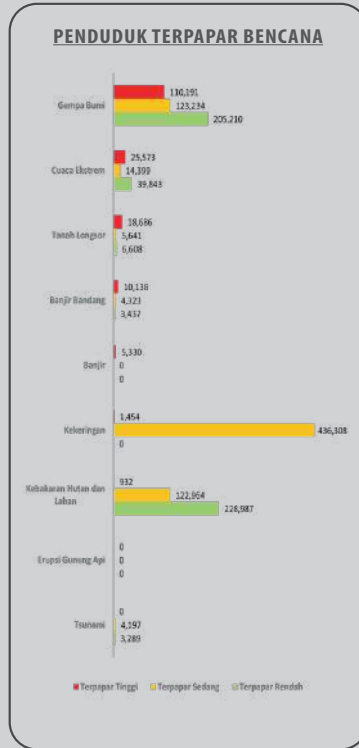
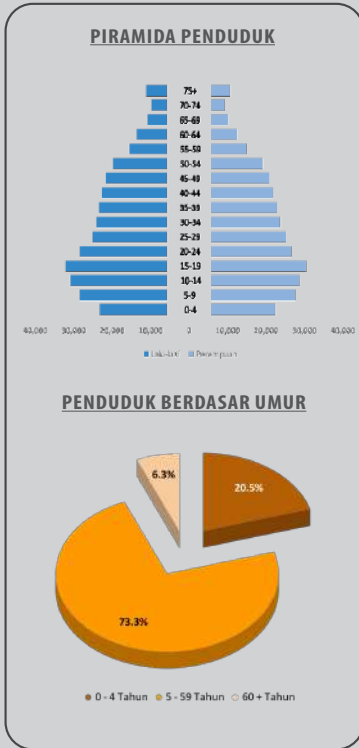


## JUMLAH KEJADIAN BENCANA





# MAMUJU



TOTAL RUMAH RUSAK

**11.440** UNIT

TOTAL FASILITAS RUSAK

**286** UNIT

**2.061** RUMAH RUSAK BERAT

**3.847** RUMAH RUSAK SEDANG

**5.532** RUMAH RUSAK RINGAN

**DAMPAK KERUSAKAN AKIBAT BENCANA DI MAMUJU 2021**

**51** FASILITAS KANTOR RUSAK

**7** FASILITAS JEMBATAN RUSAK

**163** FASILITAS PENDIDIKAN RUSAK

**44** FASILITAS PERIBADATAN RUSAK

**21** FASILITAS KESEHATAN RUSAK



# PROFIL KEBENCANAAN DAERAH PASANGKAYU



TOTAL RUMAH RUSAK

**0** UNIT

TOTAL FASILITAS RUSAK

**0** UNIT



**0** RUMAH RUSAK BERAT



**0** RUMAH RUSAK SEDANG



**0** RUMAH RUSAK RINGAN



**0** FASILITAS KANTOR RUSAK



**0** FASILITAS JEMBATAN RUSAK

**DAMPAK KERUSAKAN AKIBAT BENCANA DI PASANGKAYU 2021**



**0** FASILITAS PENDIDIKAN RUSAK

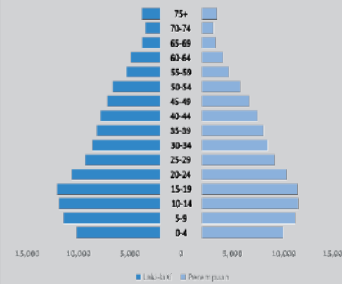


**0** FASILITAS PERIBADATAN RUSAK

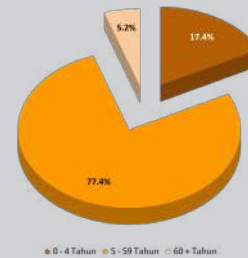


**0** FASILITAS KESEHATAN RUSAK

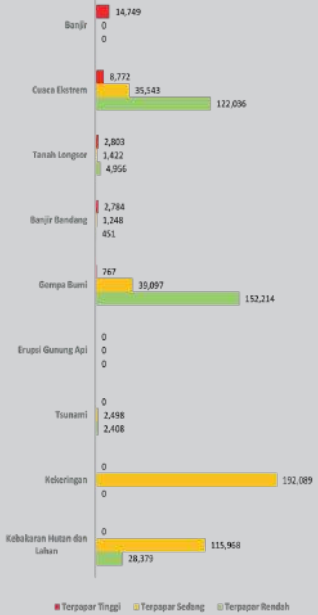
## PIRAMIDA PENDUDUK



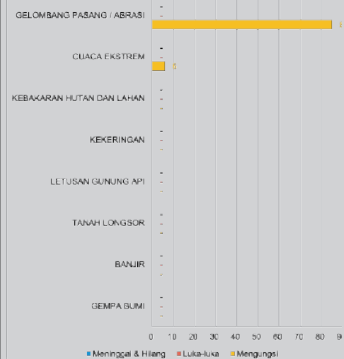
## PENDUDUK BERDASAR UMUR



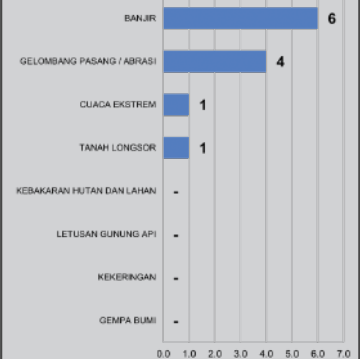
## PENDUDUK TERPAPAR BENCANA



## KORBAN MD, LUKA & MENGGUSI



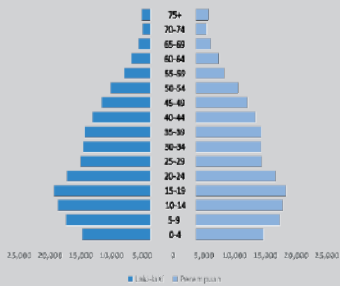
## JUMLAH KEJADIAN BENCANA



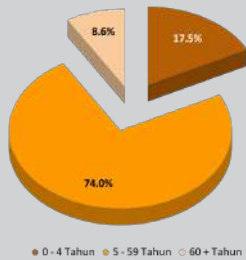
# PROFIL KEBENCANAAN DAERAH POLEWALI MANDAR



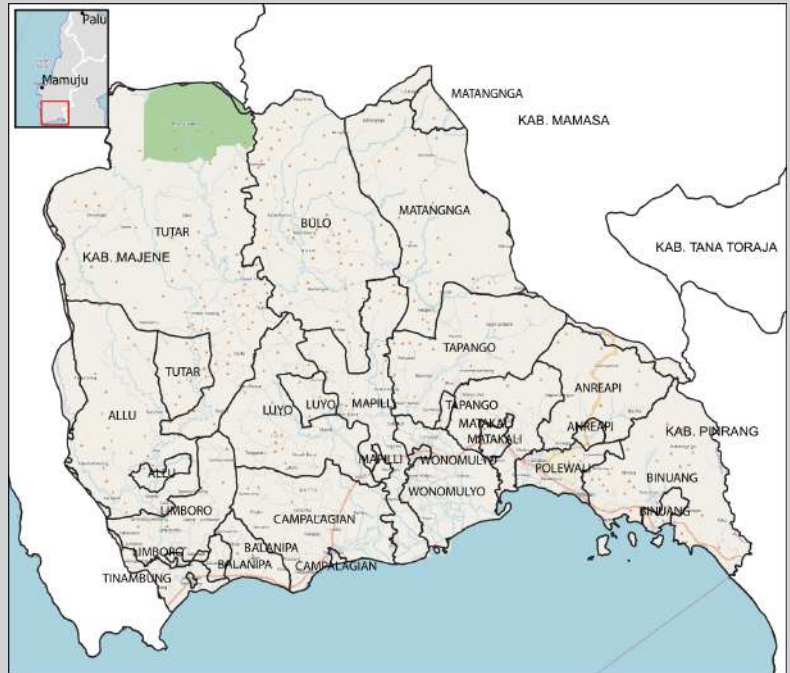
## PIRAMIDA PENDUKUK



## PENDUKUK BERDASAR UMUR



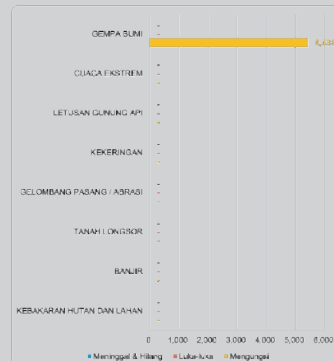
## PENDUKUK TERPAPAR BENCANA



## JUMLAH KEJADIAN BENCANA



## KORBAN MD, LUKA & MENGUNGSI



## TOTAL RUMAH RUSAK

46 UNIT

## TOTAL FASILITAS RUSAK

1 UNIT



21 RUMAH RUSAK BERAT



10 RUMAH RUSAK SEDANG



15 RUMAH RUSAK RINGAN

## DAMPAK KERUSAKAN AKIBAT BENCANA DI POLEWALI MANDAR 2021



0 FASILITAS KANTOR RUSAK



1 FASILITAS KESEHATAN RUSAK



0 FASILITAS PENDIDIKAN RUSAK



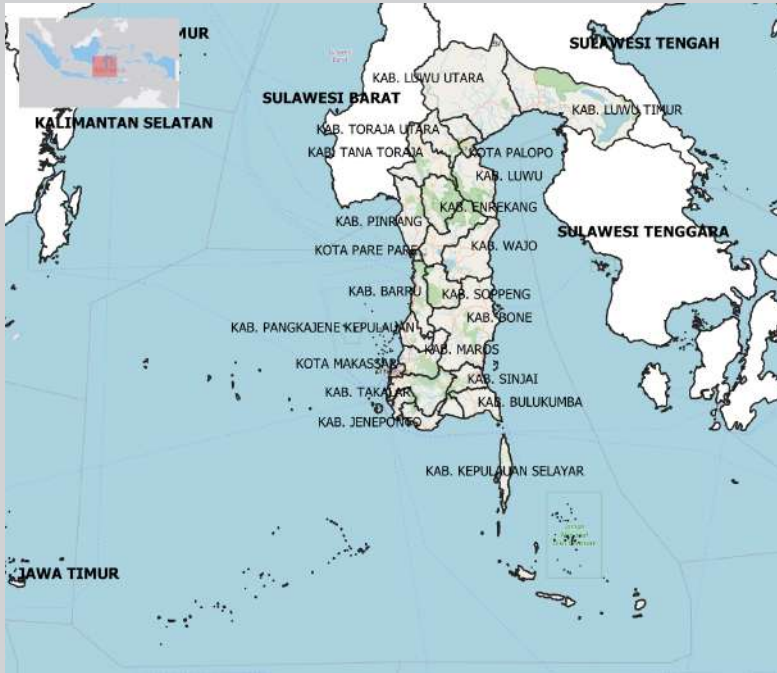
0 FASILITAS PERIBADATAN RUSAK



0 FASILITAS KESEHATAN RUSAK



# PROFIL KEBENCANAAN DAERAH PROVINSI SULAWESI SELATAN



TOTAL RUMAH RUSAK  
**2.981** UNIT

TOTAL FASILITAS RUSAK  
**83** UNIT



**1267** RUMAH RUSAK BERAT



**614** RUMAH RUSAK SEDANG



**1.100** RUMAH RUSAK RINGAN



**9** FASILITAS KANTOR RUSAK



**17** FASILITAS JEMBATAN RUSAK

**DAMPAK KERUSAKAN AKIBAT BENCANA DI PROV. SULAWESI SELATAN 2021**



**31** FASILITAS PENDIDIKAN RUSAK

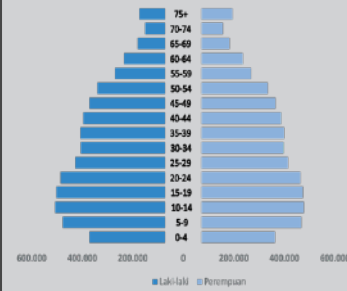


**20** FASILITAS PERIBADATAN RUSAK

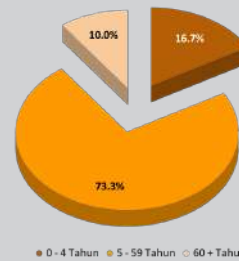


**6** FASILITAS KESEHATAN RUSAK

## PIRAMIDA PENDUDUK



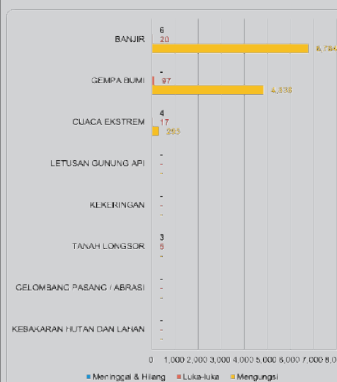
## PENDUDUK BERDASAR UMUR



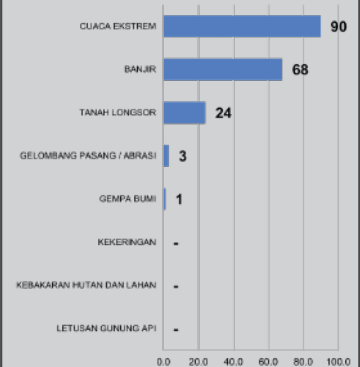
## PENDUDUK TERPAPAR BENCANA



## KORBAN MD, LUKA & MENGUNGSI



## JUMLAH KEJADIAN BENCANA

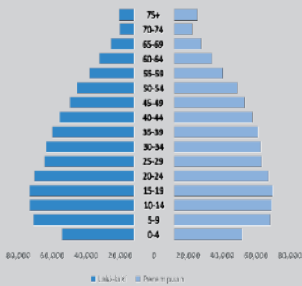




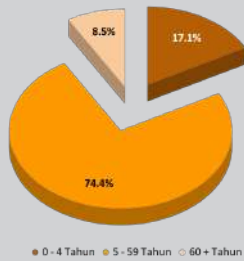
# PROFIL KEBENCANAAN DAERAH KOTA MAKASSAR



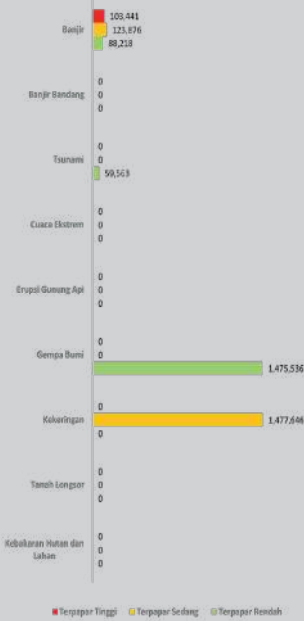
## PIRAMIDA PENDUDUK



## PENDUDUK BERDASAR UMUR



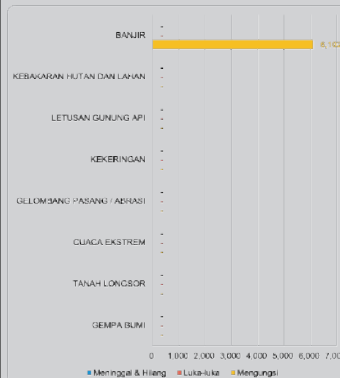
## PENDUDUK TERPAPAR BENCANA



## JUMLAH KEJADIAN BENCANA



## KORBAN MD, LUKA & MENGUNGSI



## TOTAL RUMAH RUSAK

80 UNIT

## TOTAL FASILITAS RUSAK

0 UNIT



31 RUMAH RUSAK BERAT



0 RUMAH RUSAK SEDANG



49 RUMAH RUSAK RINGAN

## DAMPAK KERUSAKAN AKIBAT BENCANA DI KOTA MAKASSAR 2021



0 FASILITAS KANTOR RUSAK



0 FASILITAS JEMBATAN RUSAK



0 FASILITAS PENDIDIKAN RUSAK



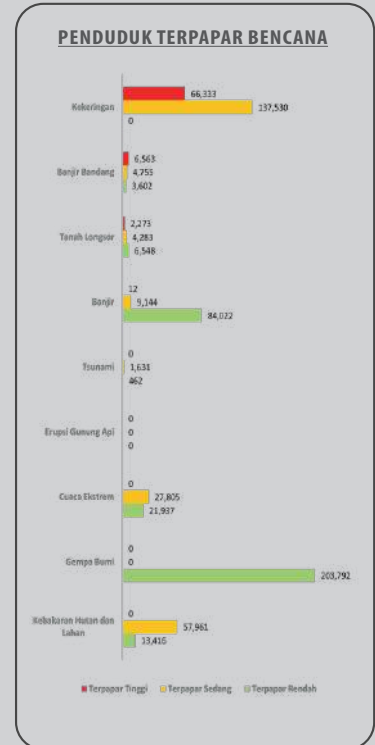
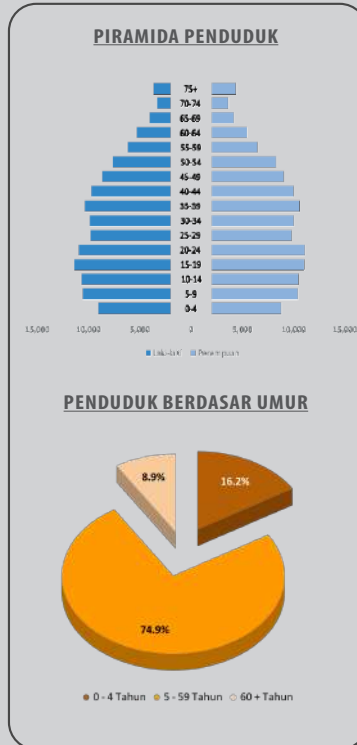
0 FASILITAS PERIBADATAN RUSAK



0 FASILITAS KESEHATAN RUSAK



# BANTAENG



## TOTAL RUMAH RUSAK

0 UNIT

## TOTAL FASILITAS RUSAK

0 UNIT



0 RUMAH RUSAK BERAT



0 RUMAH RUSAK SEDANG



0 RUMAH RUSAK RINGAN



0 FASILITAS KANTOR RUSAK



0 FASILITAS JEMBATAN RUSAK

## DAMPAK KERUSAKAN AKIBAT BENCANA DI BANTAENG 2021



0 FASILITAS PENDIDIKAN RUSAK




0 FASILITAS PERIBADATAN RUSAK

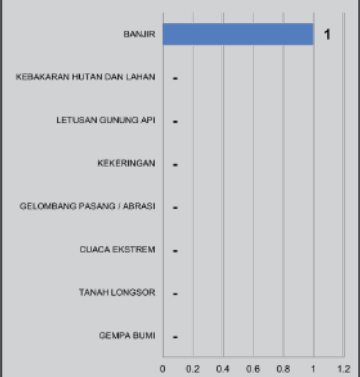



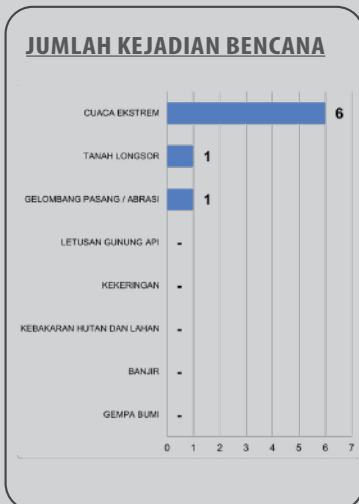
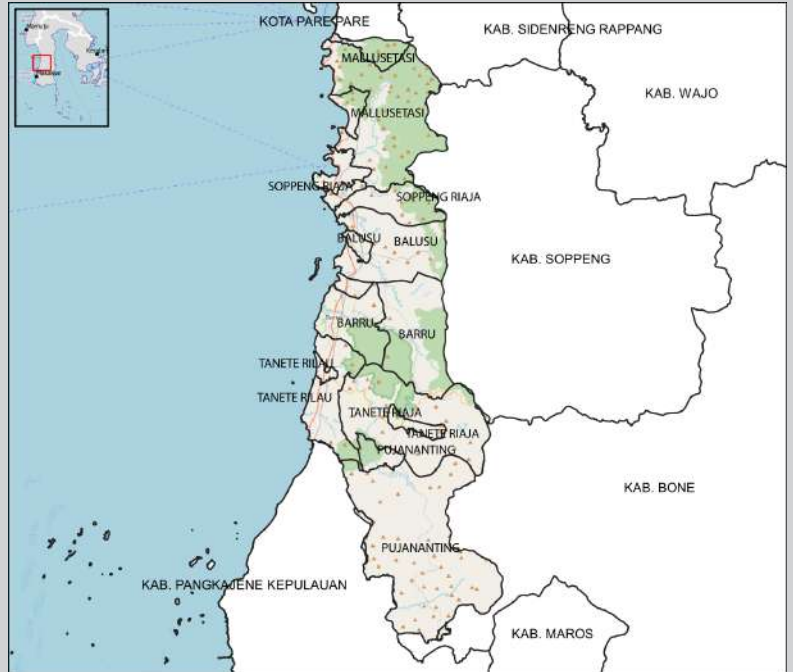
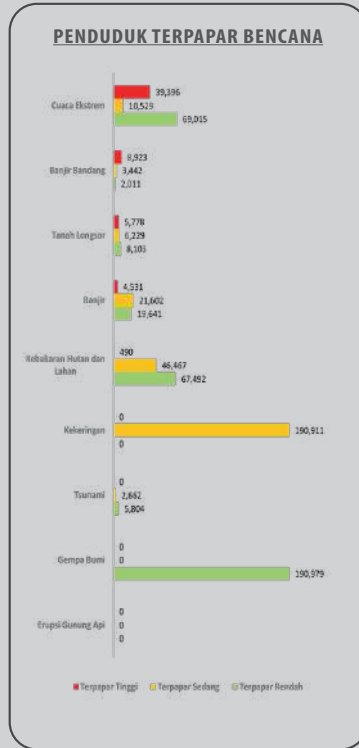
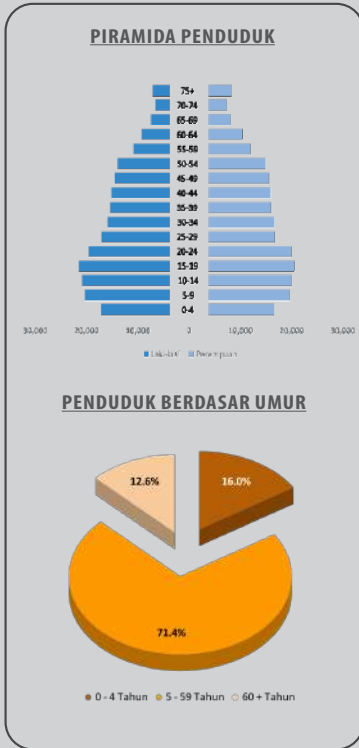
0 FASILITAS KESEHATAN RUSAK

## KORBAN MD, LUKA & MENGGUSI



## JUMLAH KEJADIAN BENCANA





#### TOTAL RUMAH RUSAK

## 99 UNIT

#### TOTAL FASILITAS RUSAK

## 1 UNIT



**5** RUMAH RUSAK BERAT



**7** RUMAH RUSAK SEDANG



**87** RUMAH RUSAK RINGAN

#### DAMPAK KERUSAKAN AKIBAT BENCANA DI BARRU 2021



**0** FASILITAS KANTOR RUSAK



**0** FASILITAS JEMBATAN RUSAK



**1** FASILITAS PENDIDIKAN RUSAK



**0** FASILITAS PERIBADATAN RUSAK



**0** FASILITAS KESEHATAN RUSAK



# PROFIL KEBENCANAAN DAERAH

## BONE



### TOTAL RUMAH RUSAK

# 49 UNIT

### TOTAL FASILITAS RUSAK

# 1 UNIT



## 5 RUMAH RUSAK BERAT



## 36 RUMAH RUSAK SEDANG



## 8 RUMAH RUSAK RINGAN



## 0 FASILITAS KANTOR RUSAK



## 0 FASILITAS JEMBATAN RUSAK

### DAMPAK KERUSAKAN AKIBAT BENCANA DI BONE 2021



## 1 FASILITAS PENDIDIKAN RUSAK

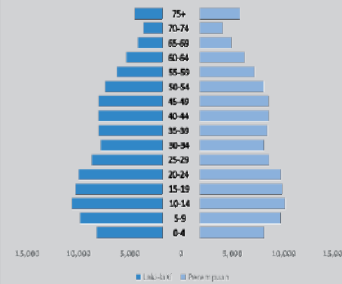


## 0 FASILITAS PERIBADATAN RUSAK

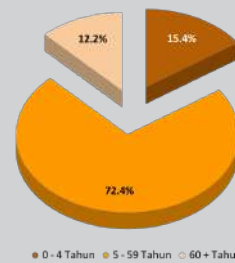


## 0 FASILITAS KESEHATAN RUSAK

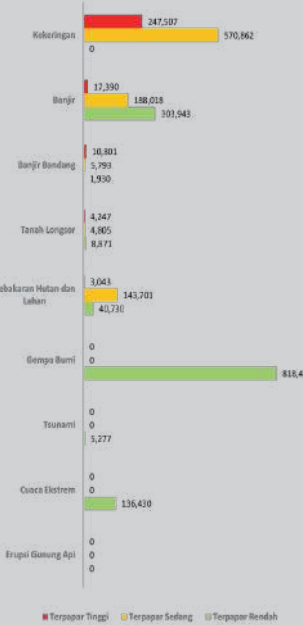
### PIRAMIDA PENDUKUK



### PENDUKUK BERDASAR UMUR



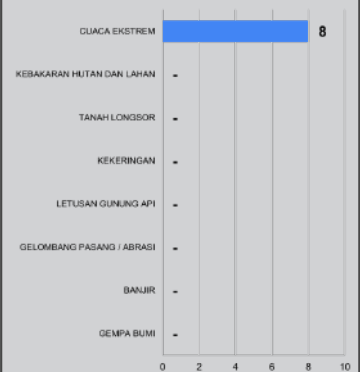
### PENDUKUK TERPAPAR BENCANA



### KORBAN MD, LUKA & MENGGUNGI

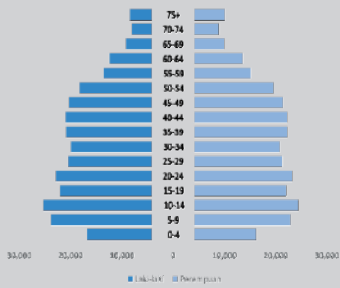


### JUMLAH KEJADIAN BENCANA

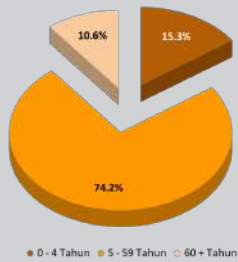




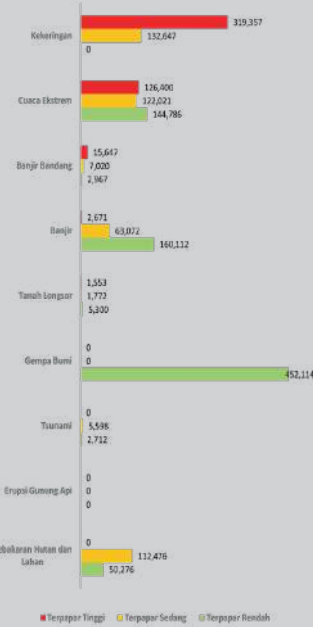
**PIRAMIDA PENDUDUK**



**PENDUDUK BERDASAR UMUR**



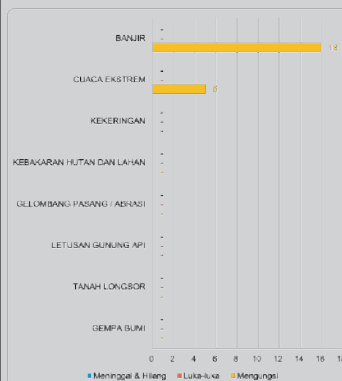
**PENDUDUK TERPAPAR BENCANA**



**JUMLAH KEJADIAN BENCANA**



**KORBAN MD, LUKA & MENGUNGSI**



**TOTAL RUMAH RUSAK**

**24** UNIT

**TOTAL FASILITAS RUSAK**

**6** UNIT



**12** RUMAH RUSAK BERAT



**0** RUMAH RUSAK SEDANG



**12** RUMAH RUSAK RINGAN

**DAMPAK KERUSAKAN AKIBAT BENCANA DI BULUKUMBA 2021**



**0** FASILITAS KANTOR RUSAK



**5** FASILITAS JEMBATAN RUSAK



**1** FASILITAS PENDIDIKAN RUSAK



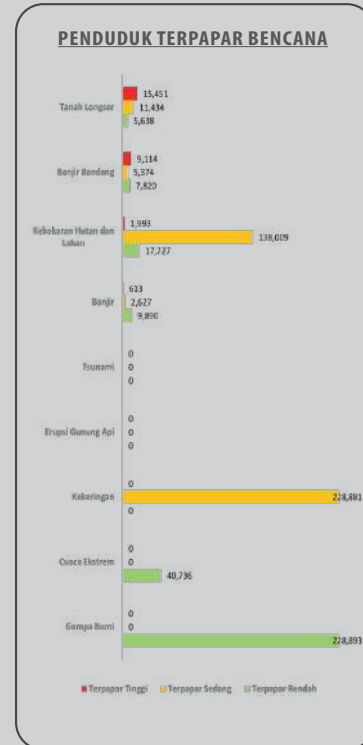
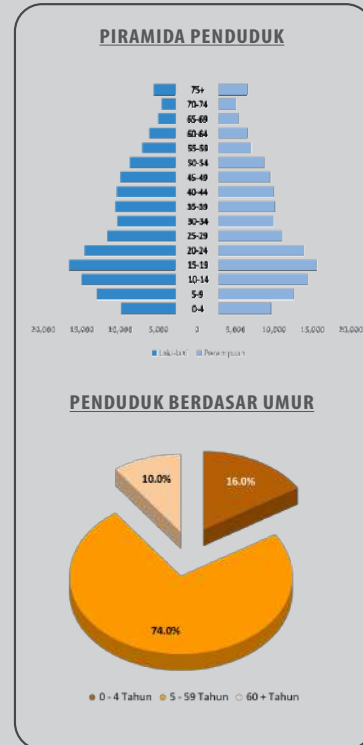
**0** FASILITAS PERIBADATAN RUSAK



**0** FASILITAS KESEHATAN RUSAK



# PROFIL KEBENCANAAN DAERAH ENREKANG



TOTAL RUMAH RUSAK  
**2** UNIT

TOTAL FASILITAS RUSAK  
**1** UNIT



**1** RUMAH RUSAK BERAT



**1** RUMAH RUSAK SEDANG



**0** RUMAH RUSAK RINGAN



**0** FASILITAS KANTOR RUSAK



**4** JEMBATAN RUSAK



**1** FASILITAS JEMBATAN RUSAK

## DAMPAK KERUSAKAN AKIBAT BENCANA DI ENREKANG 2021



**0** FASILITAS PENDIDIKAN RUSAK




**0** FASILITAS PERIBADATAN RUSAK



**0** FASILITAS KESEHATAN RUSAK

### KORBAN MD, LUKA & MENGGUNGI

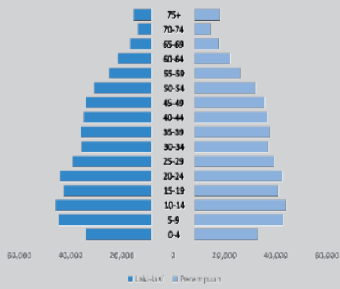


### JUMLAH KEJADIAN BENCANA

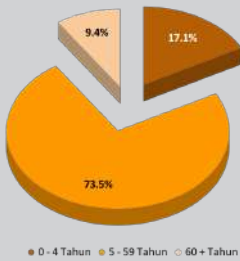




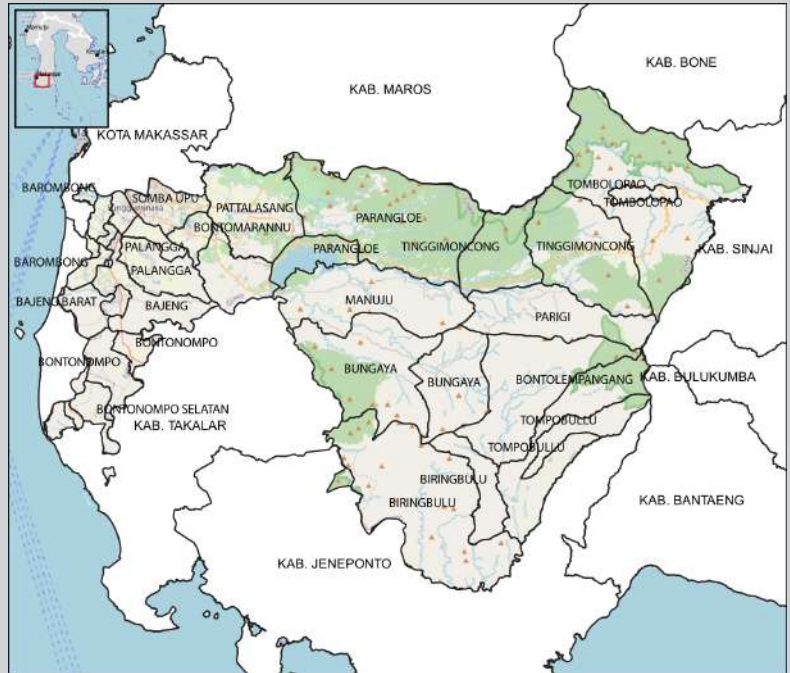
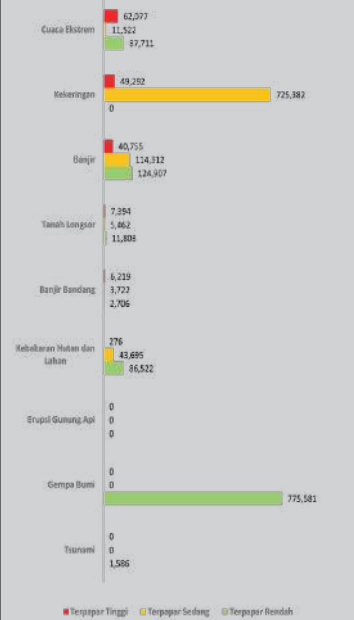
**PIRAMIDA PENDUK**



**PENDUK BERDASAR UMUR**



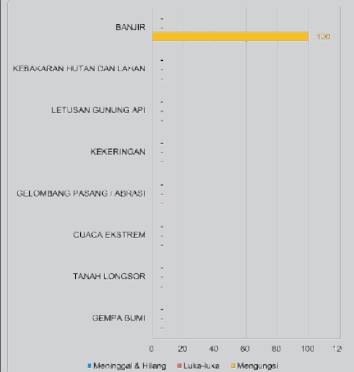
**PENDUK TERPAPAR BENCANA**



**JUMLAH KEJADIAN BENCANA**



**KORBAN MD, LUKA & MENGUNGI**



**TOTAL RUMAH RUSAK**

**0** UNIT

**TOTAL FASILITAS RUSAK**

**0** UNIT



**0** RUMAH RUSAK BERAT



**0** RUMAH RUSAK SEDANG



**0** RUMAH RUSAK RINGAN

**DAMPAK KERUSAKAN AKIBAT BENCANA DI GOWA 2021**



**0** FASILITAS KANTOR RUSAK



**0** FASILITAS KESEHATAN RUSAK



**0** FASILITAS PENDIDIKAN RUSAK



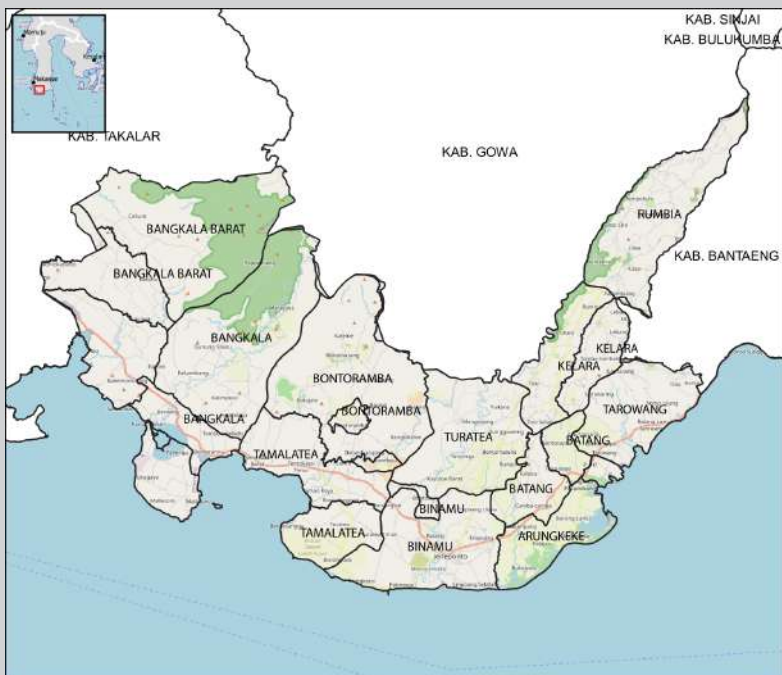
**0** FASILITAS PERIBADATAN RUSAK



**0** FASILITAS KESEHATAN RUSAK



# JENEPONTO



### TOTAL RUMAH RUSAK

# 113 UNIT

### TOTAL FASILITAS RUSAK

# 0 UNIT



**26** RUMAH RUSAK BERAT



**6** RUMAH RUSAK SEDANG



**81** RUMAH RUSAK RINGAN



**0** FASILITAS KANTOR RUSAK



**0** FASILITAS JEMBATAN RUSAK

### DAMPAK KERUSAKAN AKIBAT BENCANA DI JENEPONTO 2021



**0** FASILITAS PENDIDIKAN RUSAK

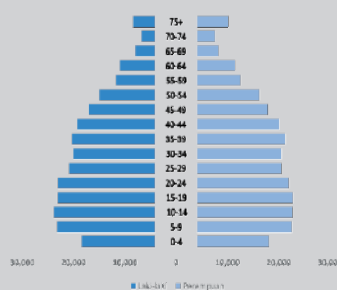


**0** FASILITAS PERIBADATAN RUSAK

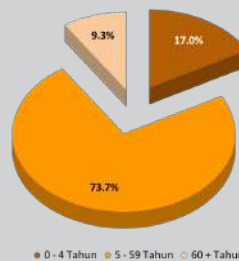


**0** FASILITAS KESEHATAN RUSAK

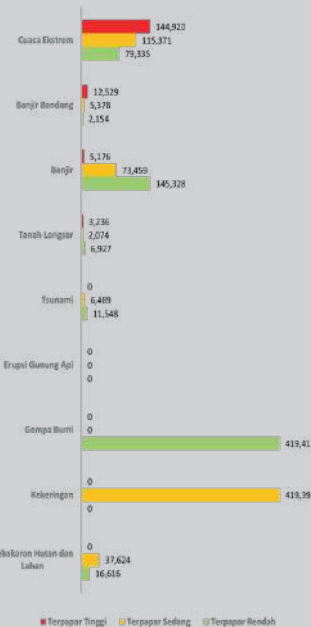
### PIRAMIDA PENDUK



### PENDUK BERDASAR UMUR



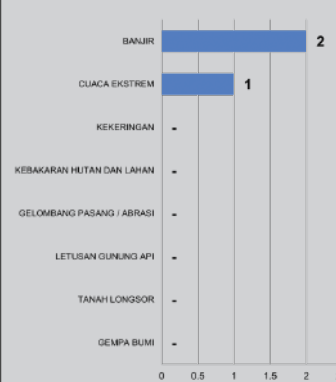
### PENDUK TERPAPAR BENCANA



### KORBAN MD, LUKA & MENGGUSI



### JUMLAH KEJADIAN BENCANA

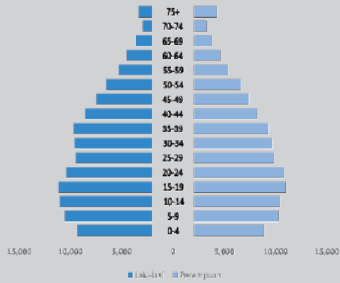




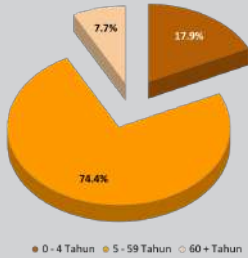


# KOTA PALOPO

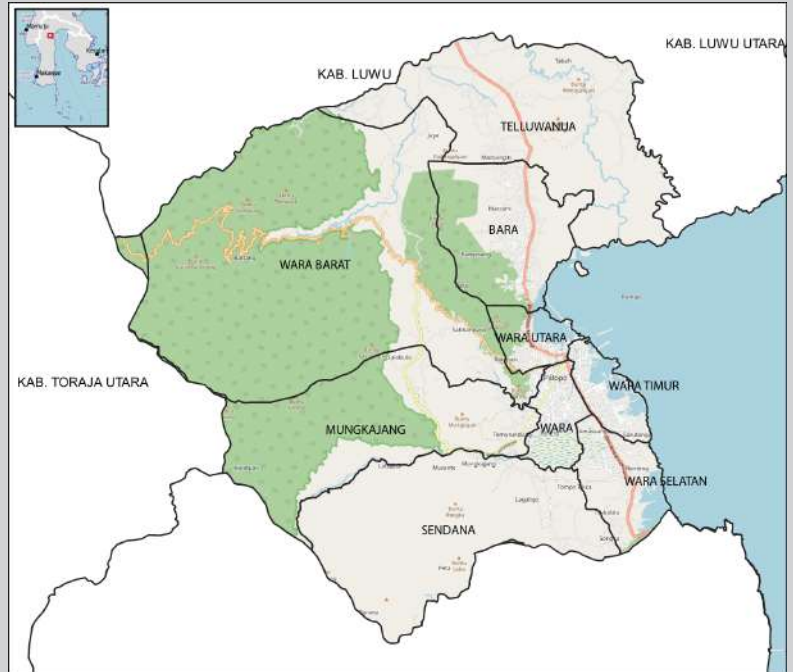
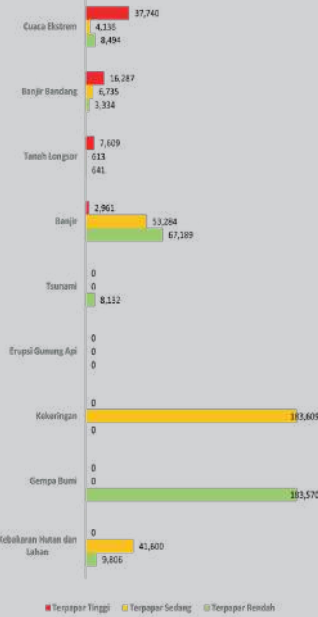
## PIRAMIDA PENDUDUK



## PENDUDUK BERDASAR UMUR



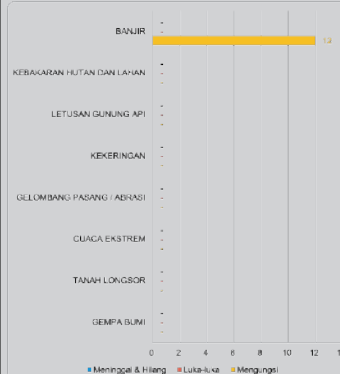
## PENDUDUK TERPAKAR BENCANA



## JUMLAH KEJADIAN BENCANA



## KORBAN MD, LUKA & MENGUNSI



## TOTAL RUMAH RUSAK

0 UNIT

## TOTAL FASILITAS RUSAK

2 UNIT



0 RUMAH RUSAK BERAT



0 RUMAH RUSAK SEDANG



0 RUMAH RUSAK RINGAN

## DAMPAK KERUSAKAN AKIBAT BENCANA DI KOTA PALOPO 2021



0 FASILITAS KANTOR RUSAK



1 FASILITAS JEMBATAN RUSAK



0 FASILITAS PENDIDIKAN RUSAK



1 FASILITAS PERIBADATAN RUSAK



0 FASILITAS KESEHATAN RUSAK



# PROFIL KEBENCANAAN DAERAH KOTA PARE-PARE



TOTAL RUMAH RUSAK  
**90** UNIT

TOTAL FASILITAS RUSAK  
**1** UNIT



**0** RUMAH RUSAK BERAT



**90** RUMAH RUSAK SEDANG



**0** RUMAH RUSAK RINGAN



**0** FASILITAS KANTOR RUSAK



**4** FASILITAS PENDIDIKAN RUSAK

**0** FASILITAS JEMBATAN RUSAK

**DAMPAK KERUSAKAN AKIBAT BENCANA DI KOTA PARE-PARE 2021**



**1** FASILITAS PENDIDIKAN RUSAK

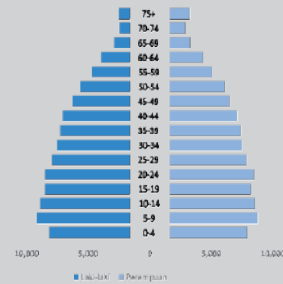


**0** FASILITAS PERIBADATAN RUSAK

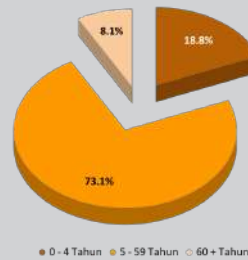


**0** FASILITAS KESEHATAN RUSAK

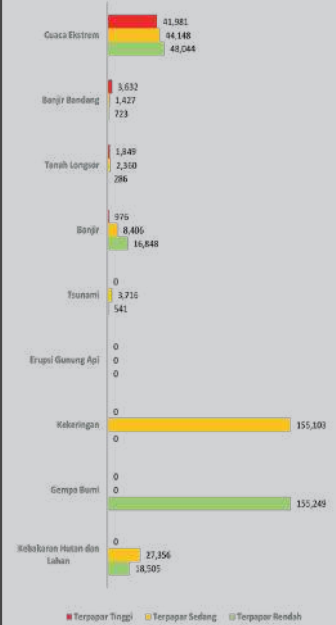
## PIRAMIDA PENDUDUK




## PENDUDUK BERDASAR UMUR



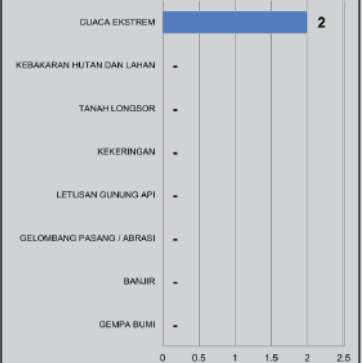
## PENDUDUK TERPAPAR BENCANA



## KORBAN MD, LUKA & MENGUNGSI

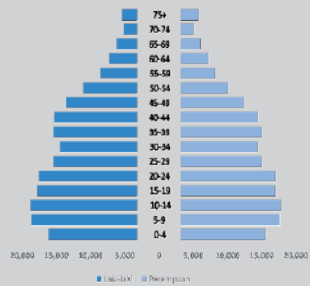


## JUMLAH KEJADIAN BENCANA





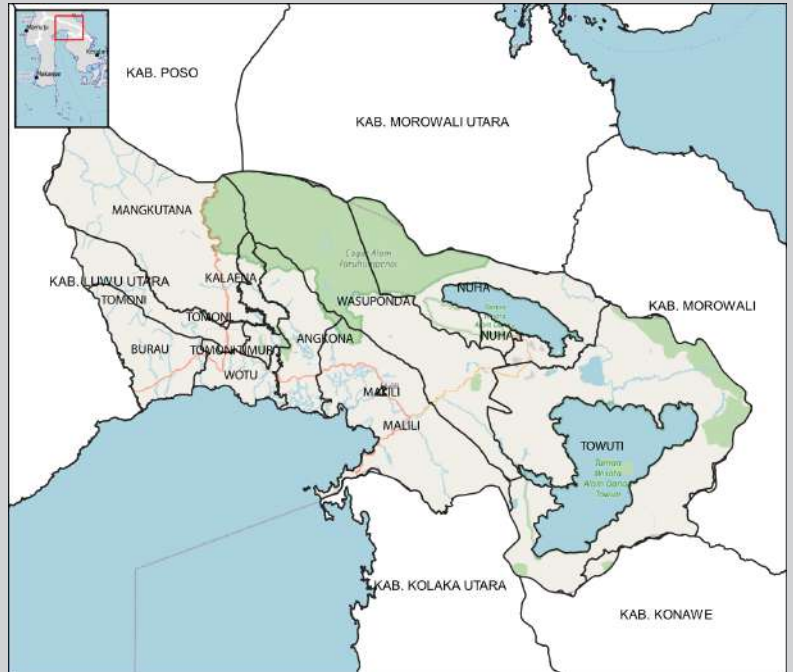
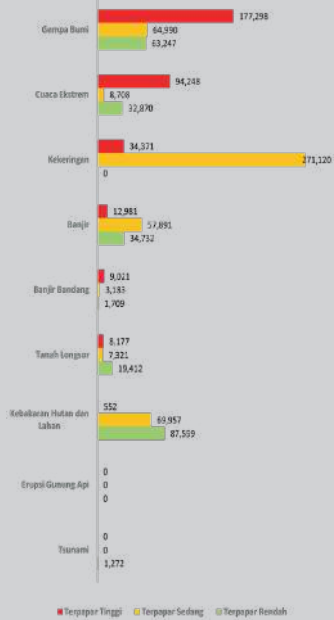
### PIRAMIDA PENDUKUK



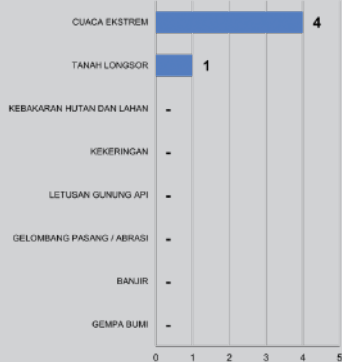
### PENDUKUK BERDASAR UMUR




### PENDUKUK TERPAPAR BENCANA



### JUMLAH KEJADIAN BENCANA



### KORBAN MD, LUKA & MENGUNGSI



### TOTAL RUMAH RUSAK

12 UNIT

### TOTAL FASILITAS RUSAK

0 UNIT



5 RUMAH RUSAK BERAT



7 RUMAH RUSAK SEDANG



0 RUMAH RUSAK RINGAN

### DAMPAK KERUSAKAN AKIBAT BENCANA DI LUWU TIMUR 2021



0 FASILITAS KANTOR RUSAK



0 FASILITAS JEMBATAN RUSAK



0 FASILITAS PENDIDIKAN RUSAK



0 FASILITAS KESEHATAN RUSAK



0 FASILITAS RUSAK



# PROFIL KEBENCANAAN DAERAH LUWU UTARA



## TOTAL RUMAH RUSAK

**75** UNIT

## TOTAL FASILITAS RUSAK

**29** UNIT



**4** RUMAH RUSAK BERAT



**35** RUMAH RUSAK SEDANG



**36** RUMAH RUSAK RINGAN



**2** FASILITAS KANTOR RUSAK



**4** FASILITAS JEMBATAN RUSAK

## DAMPAK KERUSAKAN AKIBAT BENCANA DI LUWU UTARA 2021



**6** FASILITAS PENDIDIKAN RUSAK

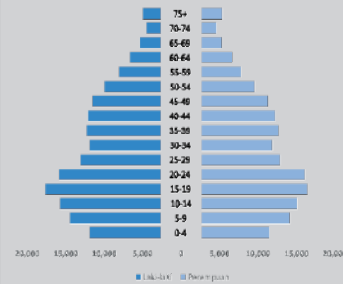


**14** FASILITAS PERIBADATAN RUSAK

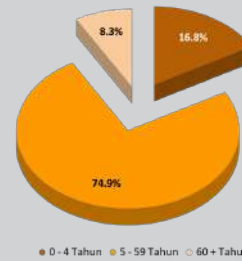


**3** FASILITAS KESEHATAN RUSAK

## PIRAMIDA PENDUDUK



## PENDUDUK BERDASAR UMUR



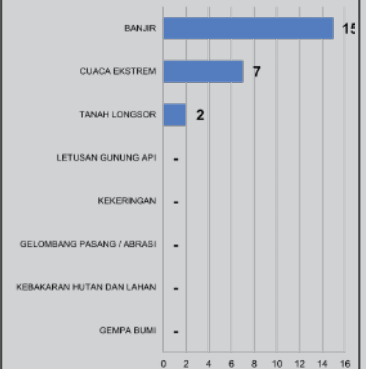
## PENDUDUK TERPAKAR BENCANA

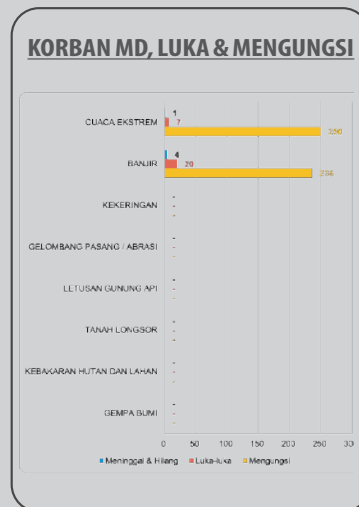
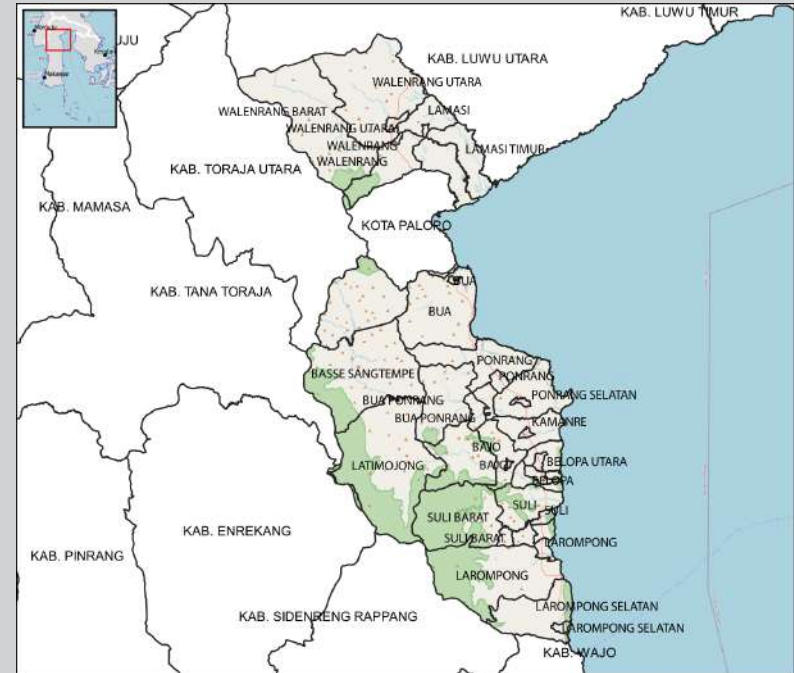
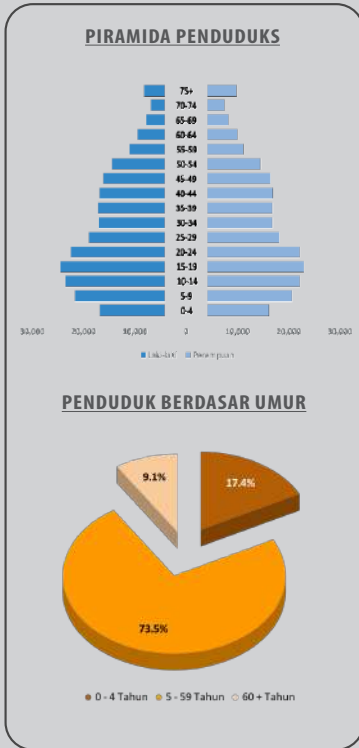


## KORBAN MD, LUKA & MENGUNGSI



## JUMLAH KEJADIAN BENCANA





TOTAL RUMAH RUSAK

**174** UNIT

TOTAL FASILITAS RUSAK

**6** UNIT



**61** RUMAH RUSAK BERAT



**42** RUMAH RUSAK SEDANG



**71** RUMAH RUSAK RINGAN

DAMPAK KERUSAKAN AKIBAT BENCANA DI LUWU 2021



**0** FASILITAS KANTOR RUSAK



**5** FASILITAS JEMBATAN RUSAK



**1** FASILITAS PENDIDIKAN RUSAK



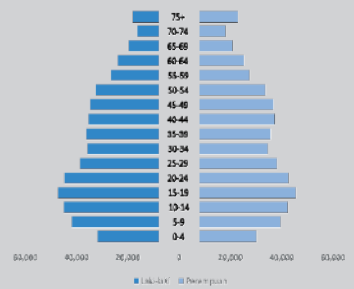
**0** FASILITAS PERIBADATAN RUSAK



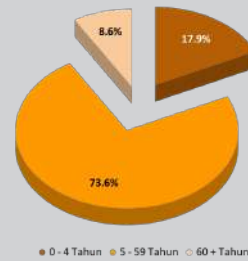
**0** FASILITAS KESEHATAN RUSAK



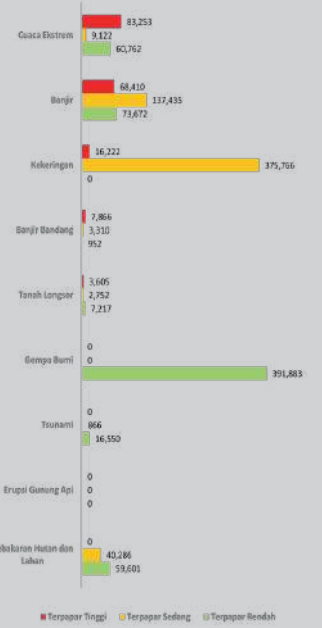
### PIRAMIDA PENDUK



### PENDUDUK BERDASAR UMUR



### PENDUDUK TERPAKAR BENCANA



### TOTAL RUMAH RUSAK

# 29 UNIT

### TOTAL FASILITAS RUSAK

# 0 UNIT



# 0

RUMAH RUSAK BERAT



# 5

RUMAH RUSAK SEDANG



# 24

RUMAH RUSAK RINGAN



# 0

FASILITAS KANTOR RUSAK



# 0

FASILITAS JEMBATAN RUSAK

### DAMPAK KERUSAKAN AKIBAT BENCANA DI MAROS 2021



# 0

FASILITAS PENDIDIKAN RUSAK



# 0

FASILITAS PERIBADATAN RUSAK




# 0

FASILITAS KESEHATAN RUSAK

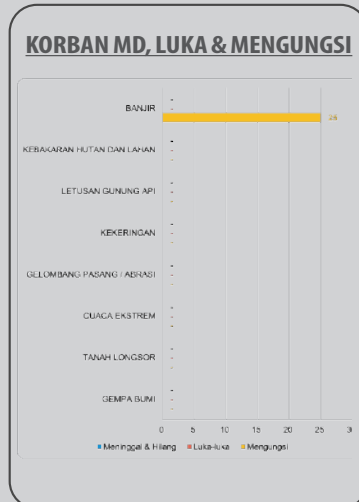
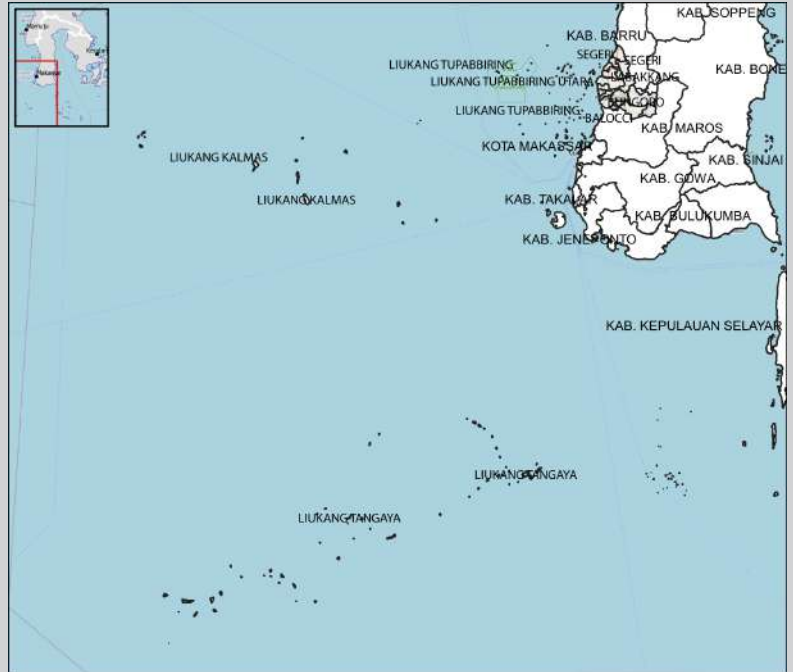
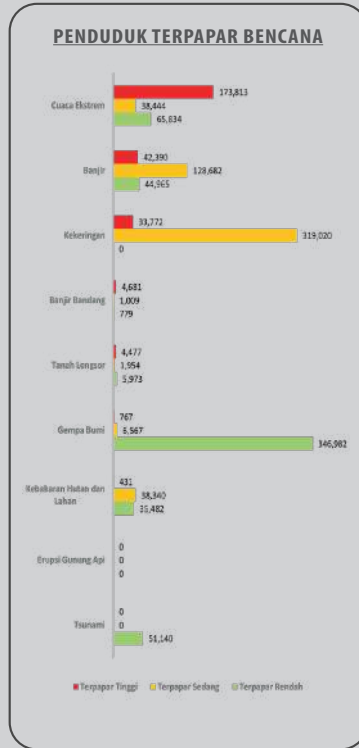
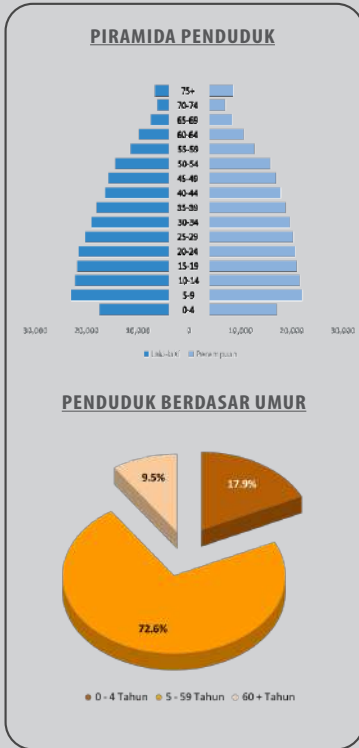
### KORBAN MD, LUKA & MENGUNGSI



### JUMLAH KEJADIAN BENCANA



# PROFIL KEBENCANAAN DAERAH PANGKAJENE KEPULAUAN



TOTAL RUMAH RUSAK

**182** UNIT

TOTAL FASILITAS RUSAK

**3** UNIT



**6** RUMAH RUSAK BERAT



**130** RUMAH RUSAK SEDANG



**46** RUMAH RUSAK RINGAN

**DAMPAK KERUSAKAN AKIBAT BENCANA DI PANGKAJENE KEPULAUAN 2021**



**0** FASILITAS KANTOR RUSAK



**0** FASILITAS JEMBATAN RUSAK



**3** FASILITAS PENDIDIKAN RUSAK



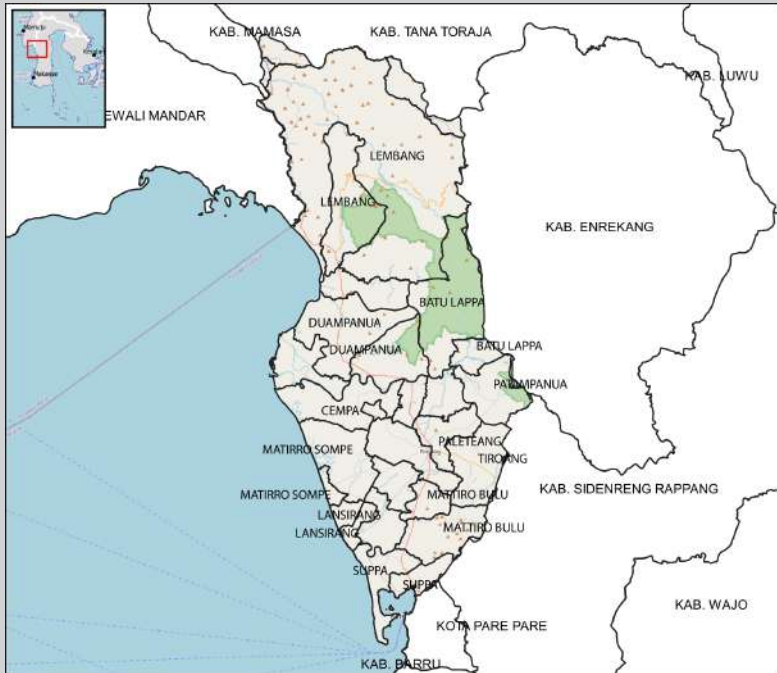
**0** FASILITAS PERIBADATAN RUSAK



**0** FASILITAS KESEHATAN RUSAK



# PROFIL KEBENCANAAN DAERAH PINRANG



## TOTAL RUMAH RUSAK

**49** UNIT

## TOTAL FASILITAS RUSAK

**2** UNIT



**12** RUMAH RUSAK BERAT



**2** RUMAH RUSAK SEDANG



**35** RUMAH RUSAK RINGAN



**0** FASILITAS KANTOR RUSAK



**4** FASILITAS PENDIDIKAN RUSAK



**0** FASILITAS JEMBATAN RUSAK

## DAMPAK KERUSAKAN AKIBAT BENCANA DI PINRANG 2021



**1** FASILITAS PENDIDIKAN RUSAK

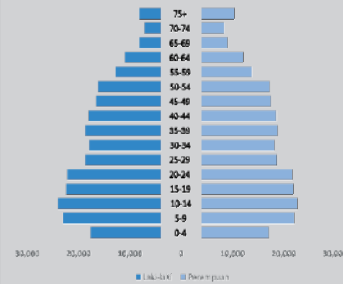


**1** FASILITAS PERIBADATAN RUSAK

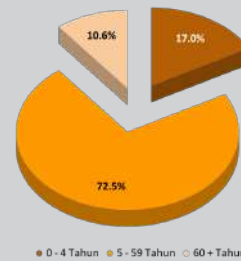


**0** FASILITAS KESEHATAN RUSAK

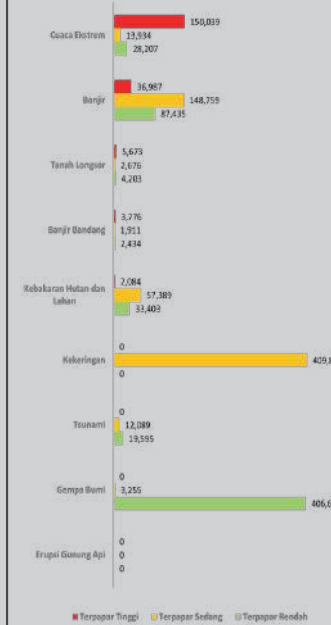
## PIRAMIDA PENDUDUK



## PENDUDUK BERDASAR UMUR



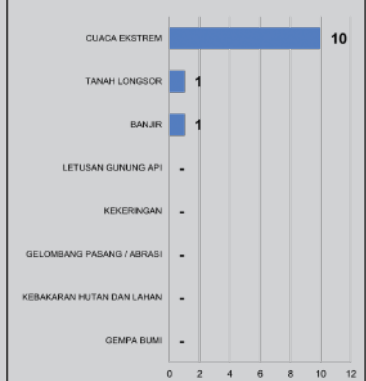
## PENDUDUK TERPAPAR BENCANA



## KORBAN MD, LUKA & MENGGUSI



## JUMLAH KEJADIAN BENCANA

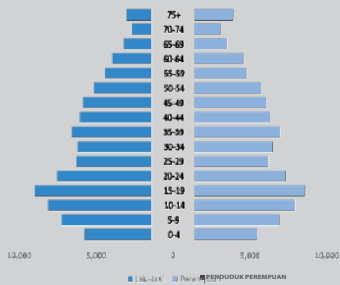




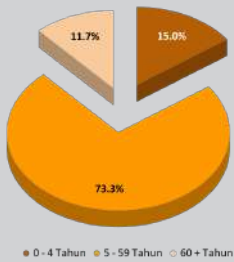
# PROFIL KEBENCANAAN DAERAH KEPULAUAN SELAYAR



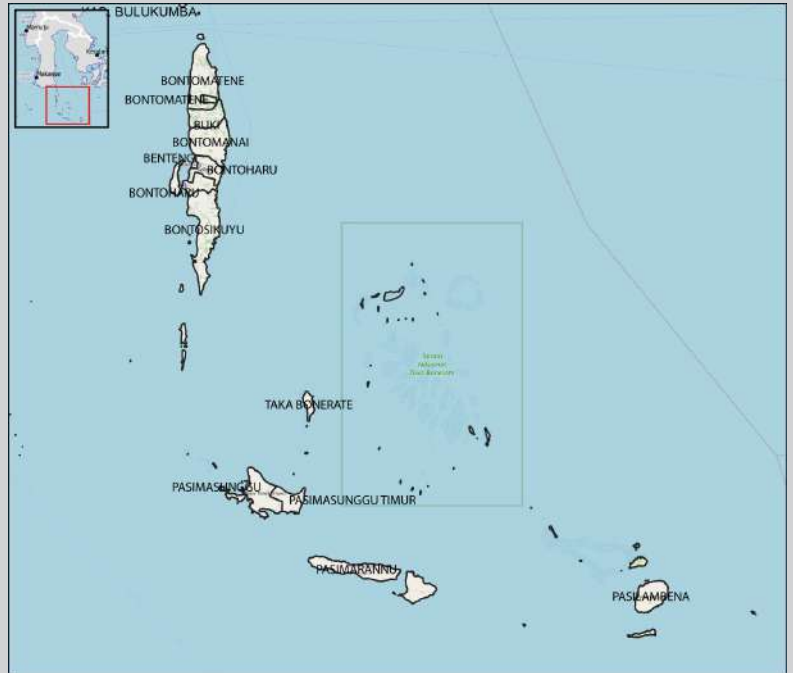
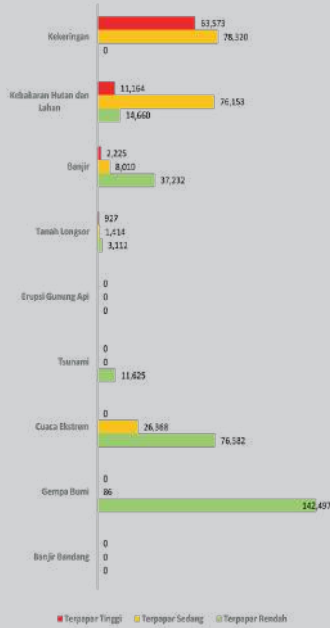
## PIRAMIDA PENDUKUK



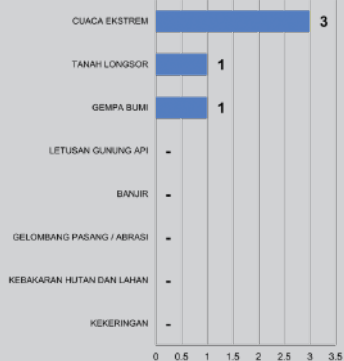
## PENDUKUK BERDASAR UMUR



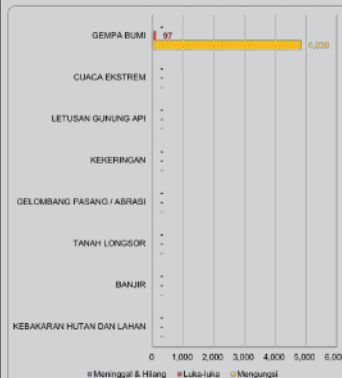
## PENDUKUK TERPAPAR BENCANA



## JUMLAH KEJADIAN BENCANA



## KORBAN MD, LUKA & MENGUNGSI



## TOTAL RUMAH RUSAK

**598** UNIT

## TOTAL FASILITAS RUSAK

**3** UNIT



**360** RUMAH RUSAK BERAT



**0** RUMAH RUSAK SEDANG



**238** RUMAH RUSAK RINGAN

## DAMPAK KERUSAKAN AKIBAT BENCANA DI KEPULAUAN SELAYAR 2021



**0** FASILITAS KANTOR RUSAK



**0** FASILITAS JEMBATAN RUSAK



**1** FASILITAS PENDIDIKAN RUSAK



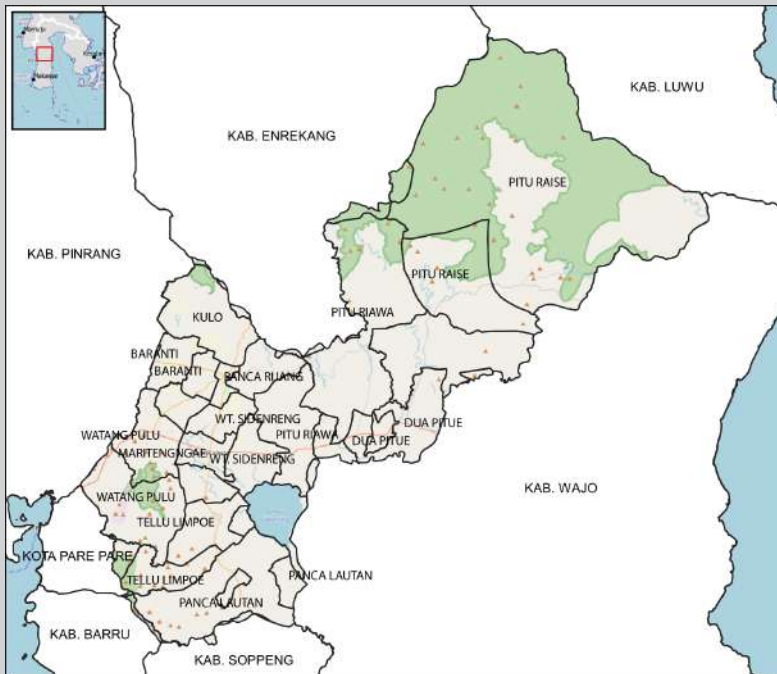
**2** FASILITAS PERIBADATAN RUSAK



**0** FASILITAS KESEHATAN RUSAK



# PROFIL KEBENCANAAN DAERAH SIDENRENG RAPPANG



TOTAL RUMAH RUSAK  
**182** UNIT

TOTAL FASILITAS RUSAK  
**4** UNIT



**25** RUMAH RUSAK BERAT



**35** RUMAH RUSAK SEDANG



**122** RUMAH RUSAK RINGAN



**1** FASILITAS KANTOR RUSAK



**4** FASILITAS JEMBATAN RUSAK

**0** FASILITAS JEMBATAN RUSAK

**DAMPAK KERUSAKAN AKIBAT BENCANA DI SIDENRENG RAPPANG 2021**



**2** FASILITAS PENDIDIKAN RUSAK

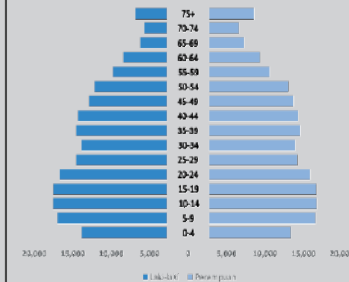


**0** FASILITAS PERIBADATAN RUSAK

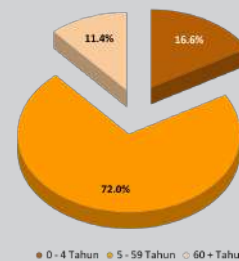


**1** FASILITAS KESEHATAN RUSAK

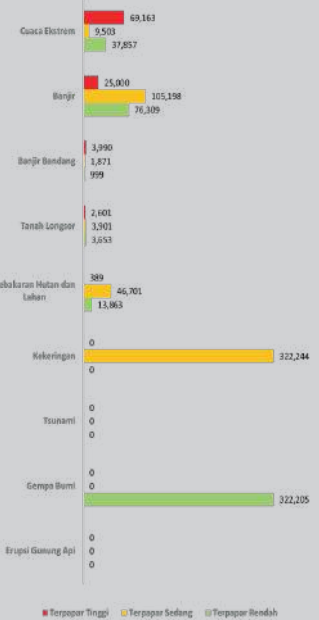
## PIRAMIDA PENDUDUK




## PENDUDUK BERDASAR UMUR



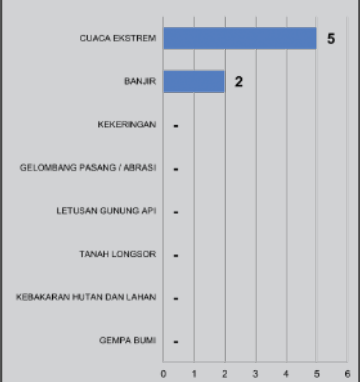
## PENDUDUK TERPAKAR BENCANA



## KORBAN MD, LUKA & MENGUNGSI

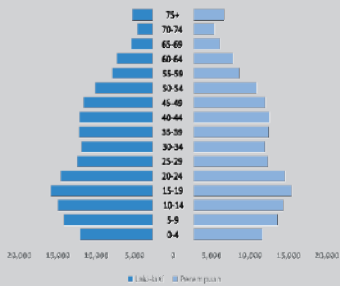


## JUMLAH KEJADIAN BENCANA

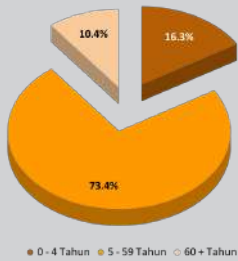




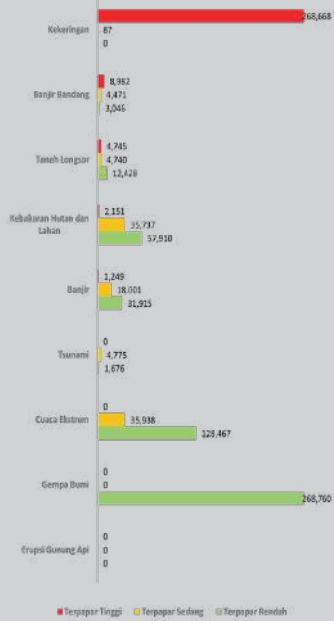
### PIRAMIDA PENDUKUK



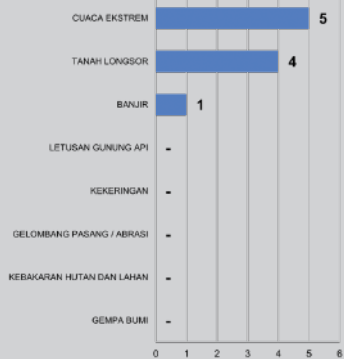
### PENDUKUK BERDASAR UMUR



### PENDUKUK TERPAKAR BENCANA



### JUMLAH KEJADIAN BENCANA



### KORBAN MD, LUKA & MENGUNGSI



### TOTAL RUMAH RUSAK

**44** UNIT

### TOTAL FASILITAS RUSAK

**1** UNIT



**20** RUMAH RUSAK BERAT



**5** RUMAH RUSAK SEDANG



**19** RUMAH RUSAK RINGAN

### DAMPAK KERUSAKAN AKIBAT BENCANA DI SINJAI 2021



**0** FASILITAS KANTOR RUSAK



**0** FASILITAS KESEHATAN RUSAK



**0** FASILITAS PENDIDIKAN RUSAK



**1** FASILITAS PERIBADATAN RUSAK



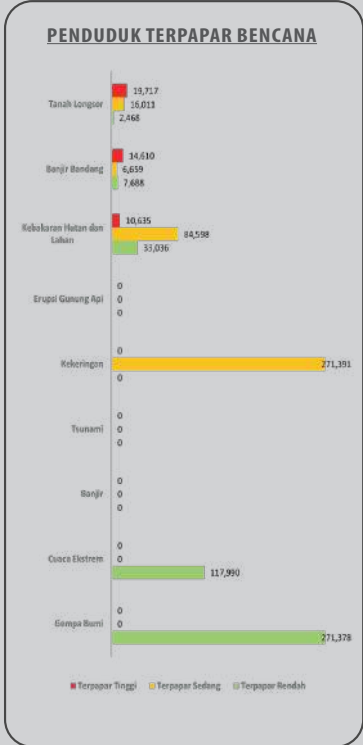
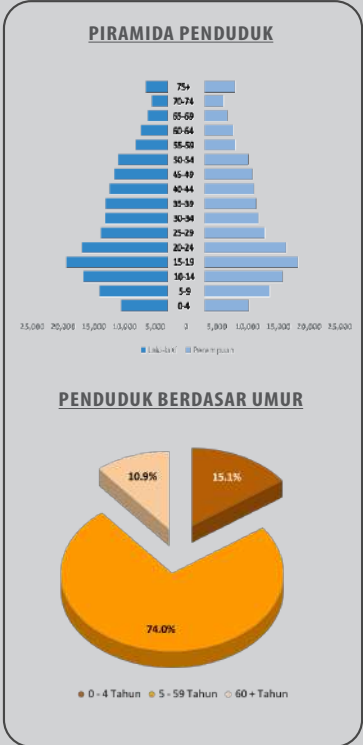
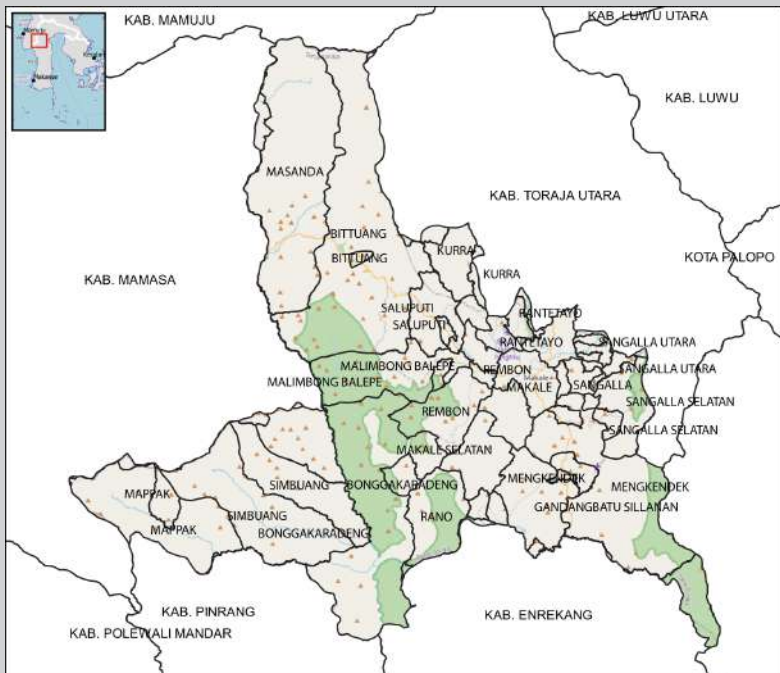
**0** FASILITAS KESEHATAN RUSAK







# TANA TORAJA



TOTAL RUMAH RUSAK  
**5** UNIT

TOTAL FASILITAS RUSAK  
**2** UNIT

**1** RUMAH RUSAK BERAT

**4** RUMAH RUSAK SEDANG

**0** RUMAH RUSAK RINGAN

**0** FASILITAS KANTOR RUSAK

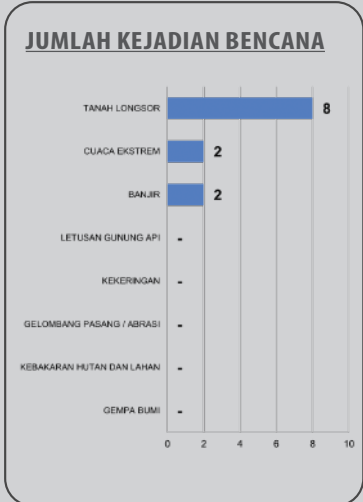
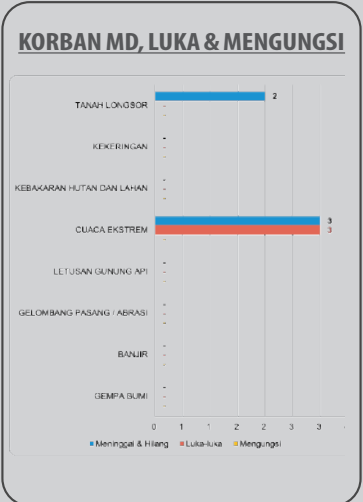
**4** FASILITAS JEMBATAN RUSAK

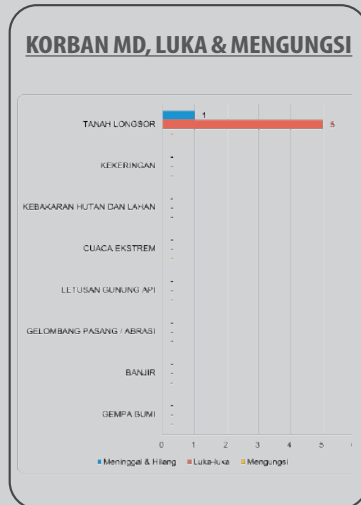
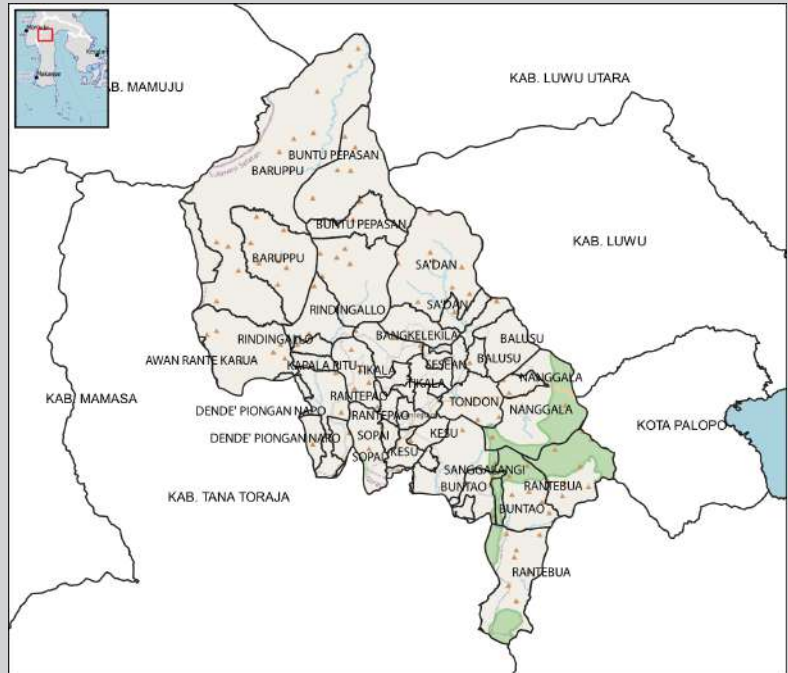
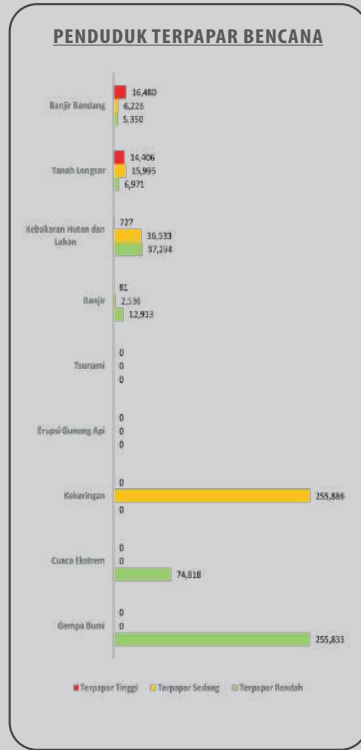
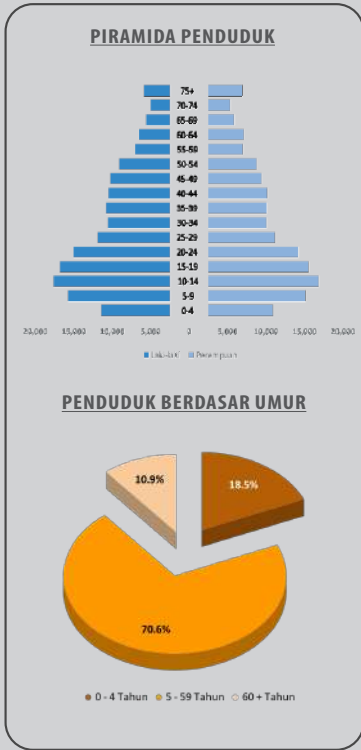
**DAMPAK KERUSAKAN AKIBAT BENCANA DI TANA TORAJA 2021**

**2** FASILITAS PENDIDIKAN RUSAK

**0** FASILITAS PERIBADATAN RUSAK

**0** FASILITAS KESEHATAN RUSAK





TOTAL RUMAH RUSAK

**3** UNIT

TOTAL FASILITAS RUSAK

**0** UNIT



**3** RUMAH RUSAK BERAT



**0** RUMAH RUSAK SEDANG



**0** RUMAH RUSAK RINGAN

**DAMPAK KERUSAKAN AKIBAT BENCANA DI TORAJA UTARA 2021**



**0** FASILITAS KANTOR RUSAK



**0** FASILITAS JEMBATAN RUSAK



**0** FASILITAS PENDIDIKAN RUSAK



**0** FASILITAS PERIBADATAN RUSAK



**0** FASILITAS KESEHATAN RUSAK



# PROFIL KEBENCANAAN DAERAH

## WAJO



TOTAL RUMAH RUSAK  
**1.123** UNIT

TOTAL FASILITAS RUSAK  
**21** UNIT



**682** RUMAH RUSAK BERAT



**170** RUMAH RUSAK SEDANG



**271** RUMAH RUSAK RINGAN



**6** FASILITAS KANTOR RUSAK



**4** FASILITAS PENDIDIKAN RUSAK

**1** FASILITAS JEMBATAN RUSAK  
**DAMPAK KERUSAKAN AKIBAT BENCANA DI WAJO 2021**



**11** FASILITAS PENDIDIKAN RUSAK

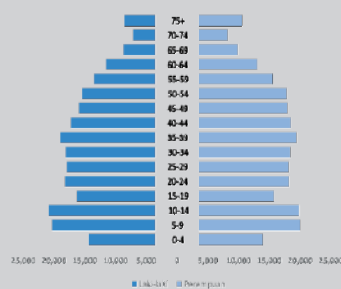


**1** FASILITAS PERIBADATAN RUSAK

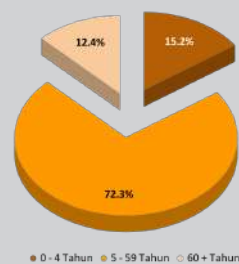


**2** FASILITAS KESEHATAN RUSAK

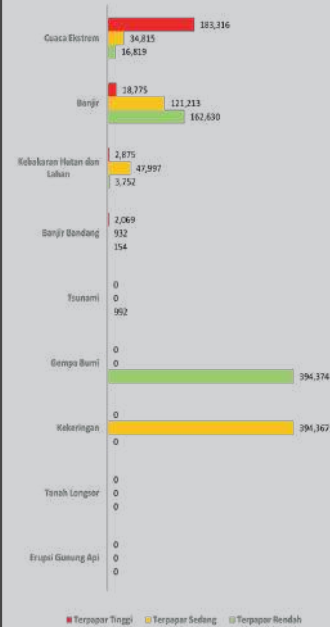
### PIRAMIDA PENDUDUK



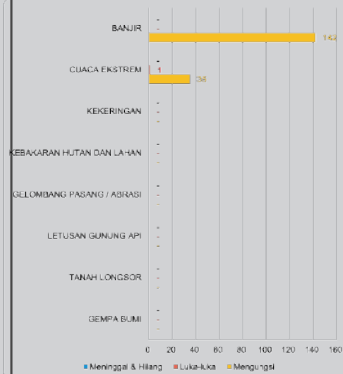
### PENDUDUK BERDASAR UMUR



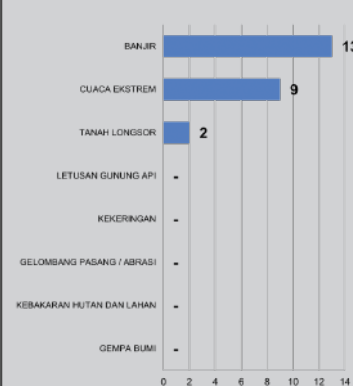
### PENDUDUK TERPAPAR BENCANA



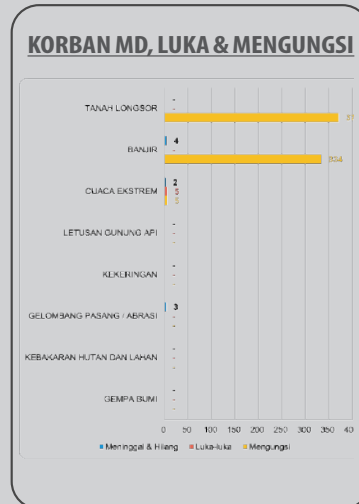
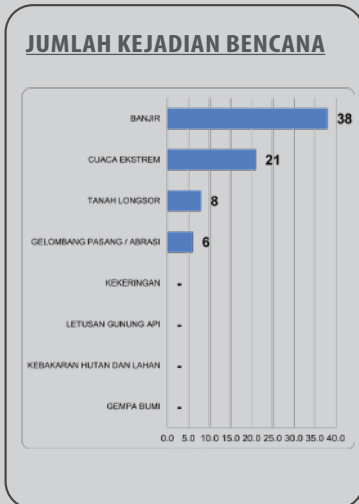
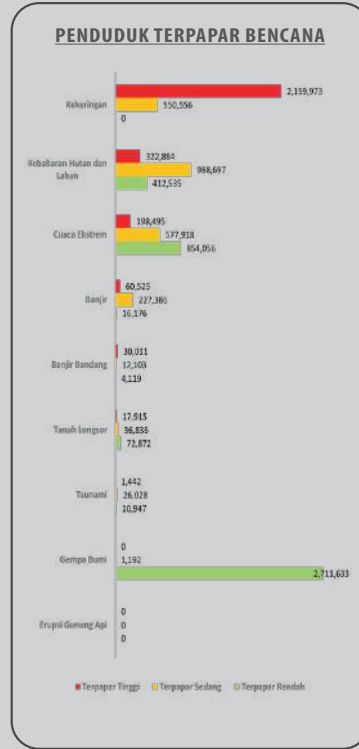
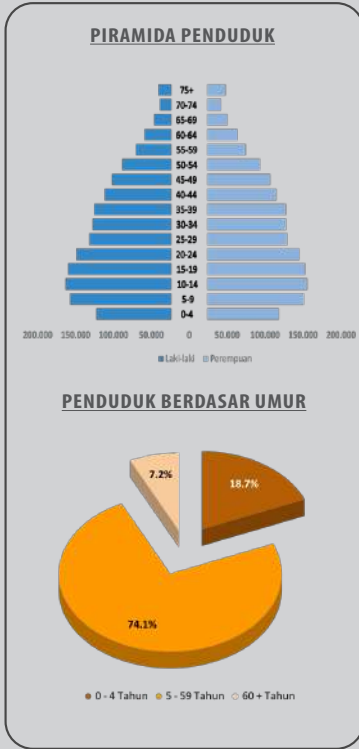
### KORBAN MD, LUKA & MENGGUSI



### JUMLAH KEJADIAN BENCANA







### TOTAL RUMAH RUSAK

**385** UNIT

### TOTAL FASILITAS RUSAK

**28** UNIT



**78** RUMAH RUSAK BERAT



**16** RUMAH RUSAK SEDANG



**291** RUMAH RUSAK RINGAN

### DAMPAK KERUSAKAN AKIBAT BENCANA DI PROV. SULAWESI TENGGARA 2021



**3** FASILITAS KANTOR RUSAK



**14** FASILITAS KESEHATAN RUSAK



**6** FASILITAS PENDIDIKAN RUSAK



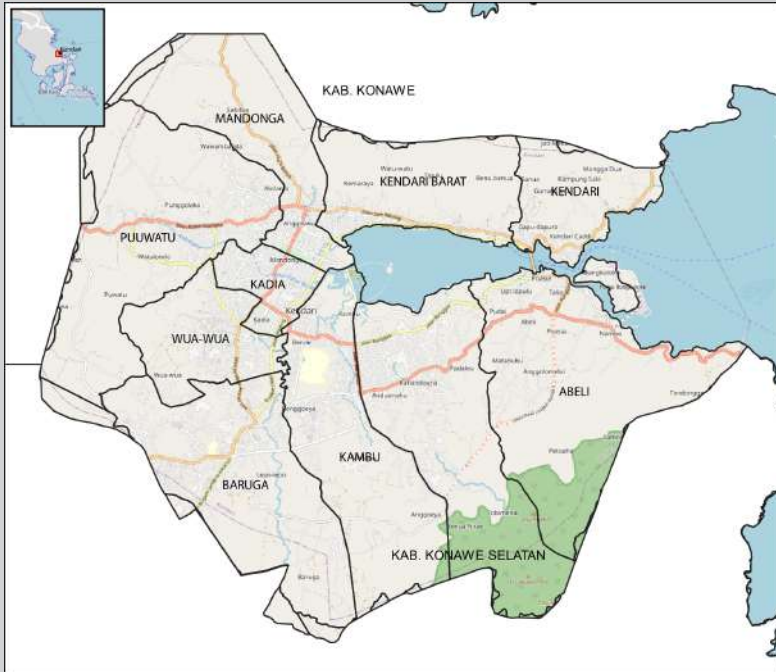
**2** FASILITAS PERIBADATAN RUSAK



**3** FASILITAS KESEHATAN RUSAK



# PROFIL KEBENCANAAN DAERAH KOTA KENDARI



TOTAL RUMAH RUSAK  
**123** UNIT

TOTAL FASILITAS RUSAK  
**3** UNIT



**10** RUMAH RUSAK BERAT



**1** RUMAH RUSAK SEDANG



**112** RUMAH RUSAK RINGAN



**0** FASILITAS KANTOR RUSAK



**0** FASILITAS JEMBATAN RUSAK

**DAMPAK KERUSAKAN AKIBAT BENCANA DI KOTA KENDARI 2021**



**3** FASILITAS PENDIDIKAN RUSAK

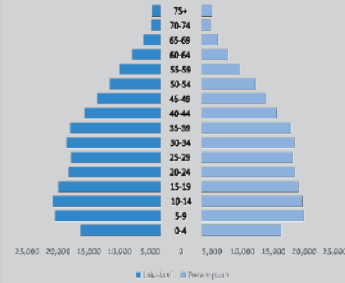


**0** FASILITAS PERIBADATAN RUSAK

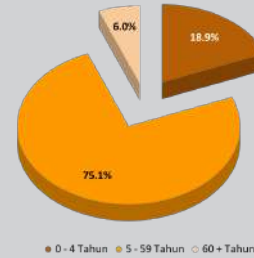


**0** FASILITAS KESEHATAN RUSAK

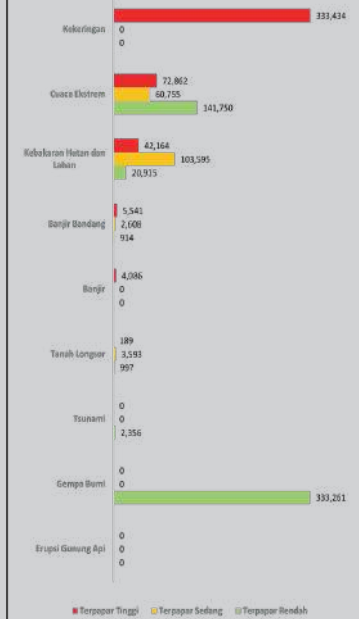
## PIRAMIDA PENDUK



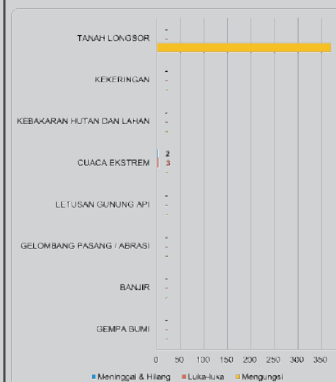
## PENDUK BERDASAR UMUR



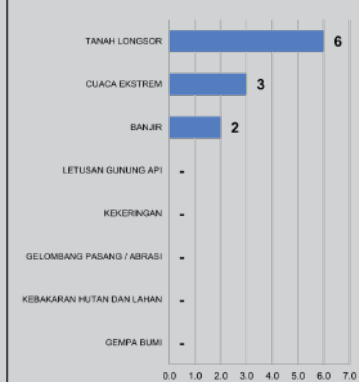
## PENDUK TERPAPAR BENCANA



## KORBAN MD, LUKA & MENGUNGI



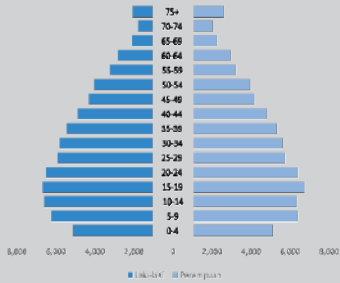
## JUMLAH KEJADIAN BENCANA





# WAKATOBI

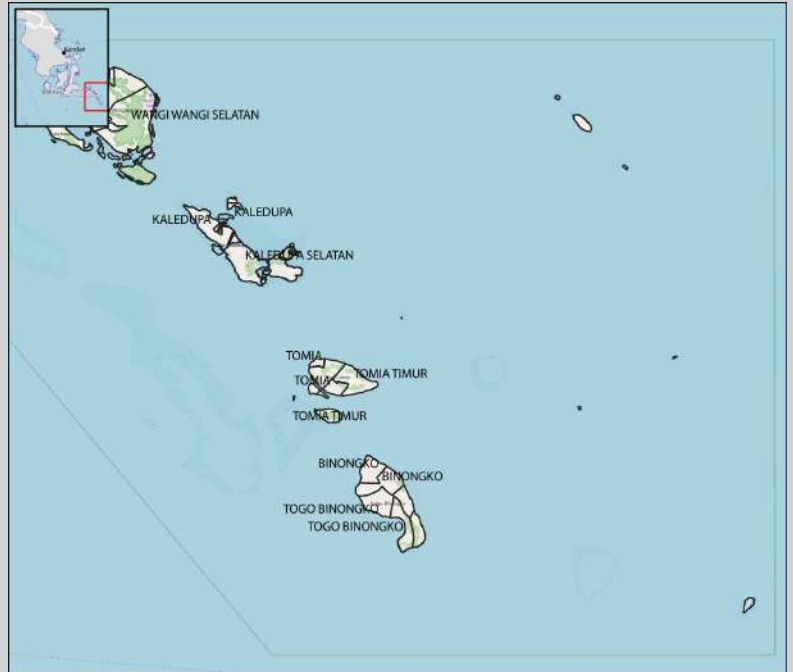
## PIRAMIDA PENDUDUK



## PENDUDUK BERDASAR UMUR




## PENDUDUK TERPAPAR BENCANA



## JUMLAH KEJADIAN BENCANA



## KORBAN MD, LUKA & MENGUGSI



## TOTAL RUMAH RUSAK

62 UNIT

## TOTAL FASILITAS RUSAK

1 UNIT



0 RUMAH RUSAK BERAT



0 RUMAH RUSAK SEDANG



62 RUMAH RUSAK RINGAN

## DAMPAK KERUSAKAN AKIBAT BENCANA DI WAKATOBI 2021



0 FASILITAS KANTOR RUSAK



0 FASILITAS JEMBATAN RUSAK



0 FASILITAS PENDIDIKAN RUSAK



1 FASILITAS PERIBADATAN RUSAK

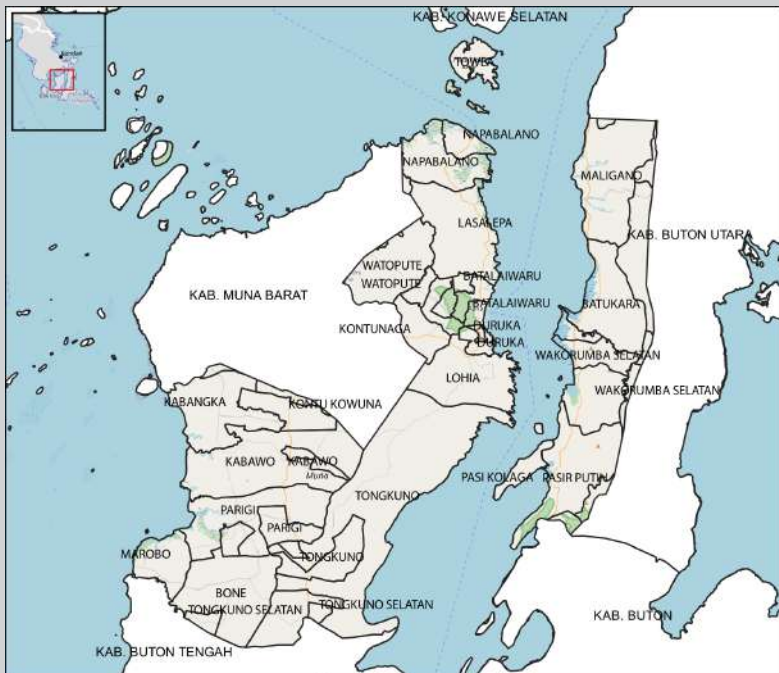


0 FASILITAS KESEHATAN RUSAK



# PROFIL KEBENCANAAN DAERAH

## MUNA



### TOTAL RUMAH RUSAK

# 15 UNIT

### TOTAL FASILITAS RUSAK

# 2 UNIT



## 0

RUMAH RUSAK BERAT



## 0

RUMAH RUSAK SEDANG



## 15

RUMAH RUSAK RINGAN



## 0

FASILITAS KANTOR RUSAK



## 4

FASILITAS JEMBATAN RUSAK

### DAMPAK KERUSAKAN AKIBAT BENCANA DI MUNA 2021



## 1

FASILITAS PENDIDIKAN RUSAK



## 0

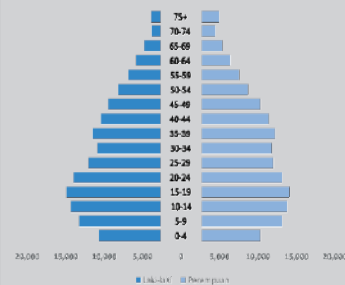
FASILITAS PERIBADATAN RUSAK



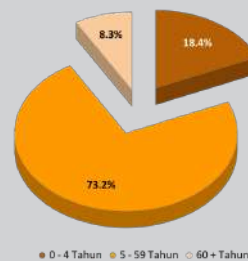
## 0

FASILITAS KESEHATAN RUSAK

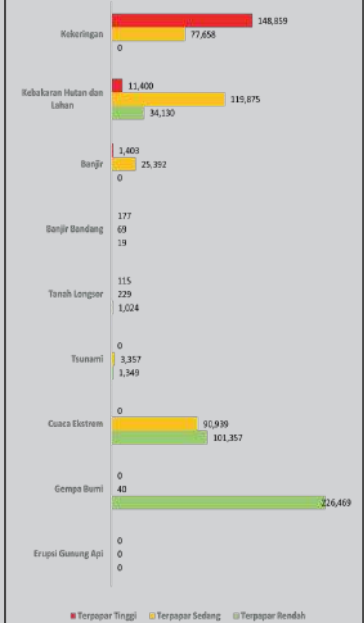
### PIRAMIDA PENDUDUK



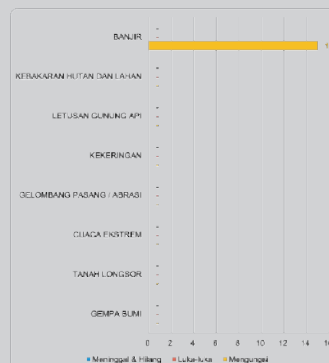
### PENDUDUK BERDASAR UMUR



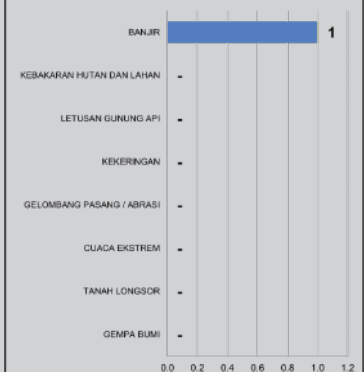
### PENDUDUK TERPAKAR BENCANA



### KORBAN MD, LUKA & MENGGUSI



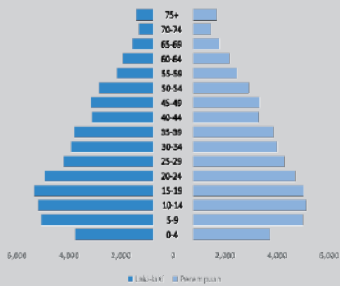
### JUMLAH KEJADIAN BENCANA



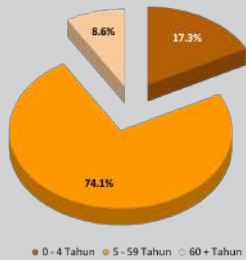
PROFIL KEBENCANAAN DAERAH  
**MUNA BARAT**



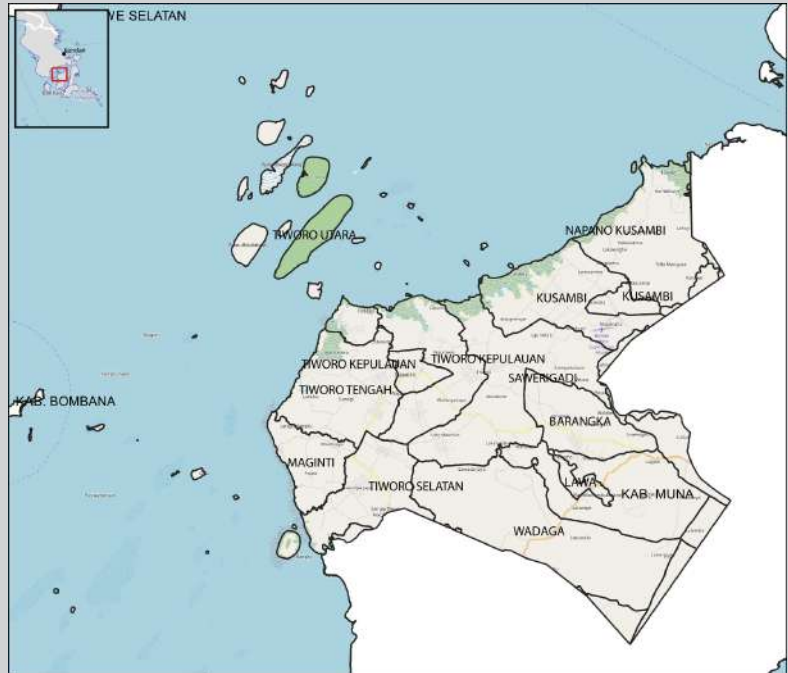
**PIRAMIDA PENDUDUK**



**PENDUDUK BERDASAR UMUR**



**PENDUDUK TERPAPAR BENCANA**



**JUMLAH KEJADIAN BENCANA**



**KORBAN MD, LUKA & MENGUNGSI**



**TOTAL RUMAH RUSAK**

**0** UNIT

**TOTAL FASILITAS RUSAK**

**0** UNIT



**0** RUMAH RUSAK BERAT



**0** RUMAH RUSAK SEDANG



**0** RUMAH RUSAK RINGAN

**DAMPAK KERUSAKAN AKIBAT BENCANA DI MUNA BARAT 2021**



**0** FASILITAS KANTOR RUSAK



**0** FASILITAS JEMBATAN RUSAK



**0** FASILITAS PENDIDIKAN RUSAK



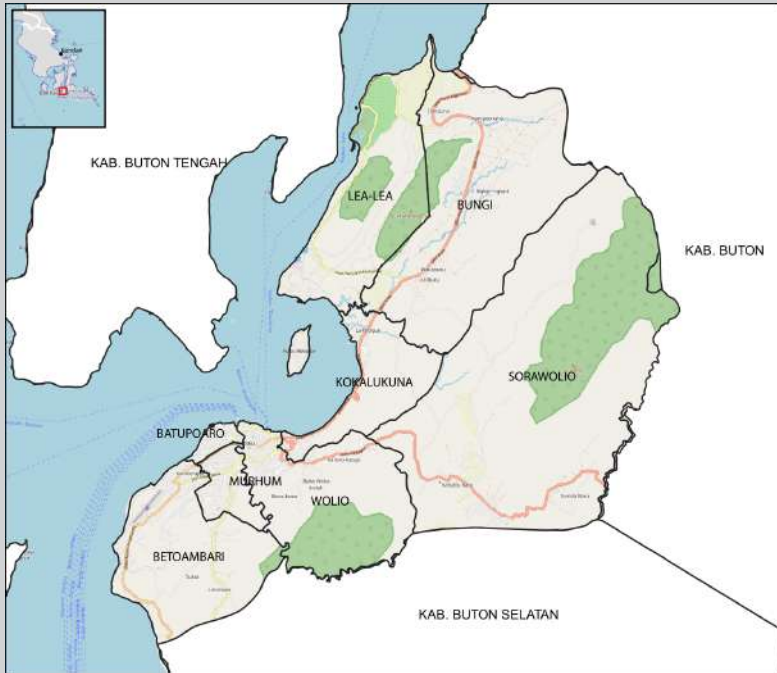
**0** FASILITAS PERIBADATAN RUSAK



**0** FASILITAS KESEHATAN RUSAK



# PROFIL KEBENCANAAN DAERAH KOTA BAU-BAU



## TOTAL RUMAH RUSAK

**7** UNIT

## TOTAL FASILITAS RUSAK

**0** UNIT



**0** RUMAH RUSAK BERAT



**0** RUMAH RUSAK SEDANG



**7** RUMAH RUSAK RINGAN



**0** FASILITAS KANTOR RUSAK



**4** JEMBATAN RUSAK

**0** FASILITAS JEMBATAN RUSAK

## DAMPAK KERUSAKAN AKIBAT BENCANA DI KOTA BAU-BAU 2021



**0** FASILITAS PENDIDIKAN RUSAK

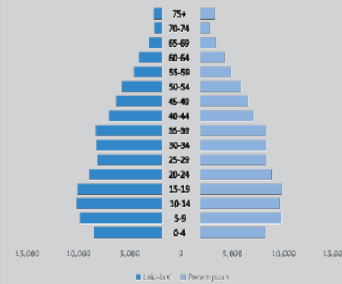


**0** FASILITAS PERIBADATAN RUSAK

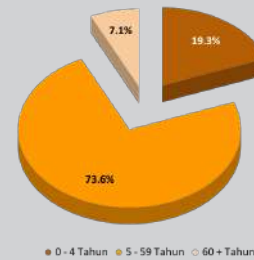


**0** FASILITAS KESEHATAN RUSAK

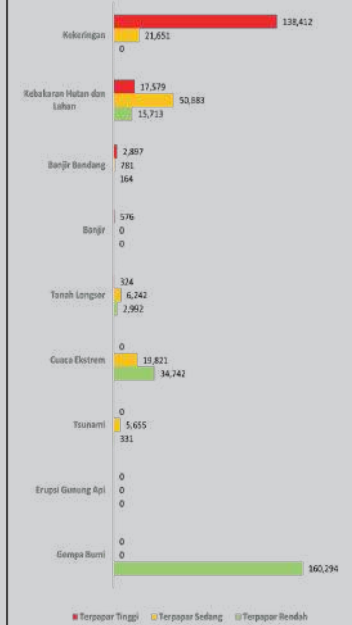
## PIRAMIDA PENDUDUK




## PENDUDUK BERDASAR UMUR



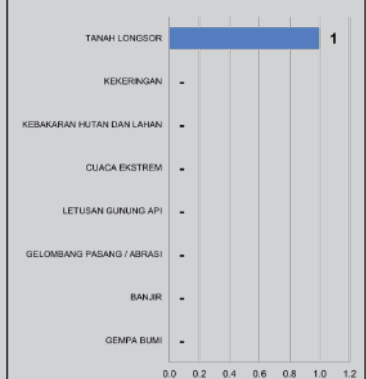
## PENDUDUK TERPAPAR BENCANA



## KORBAN MD, LUKA & MENGGUNSI

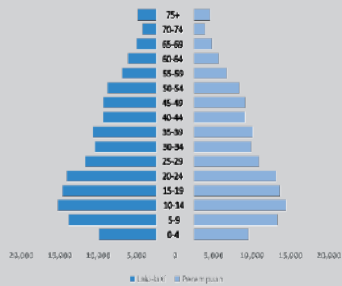


## JUMLAH KEJADIAN BENCANA

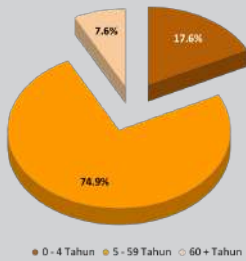




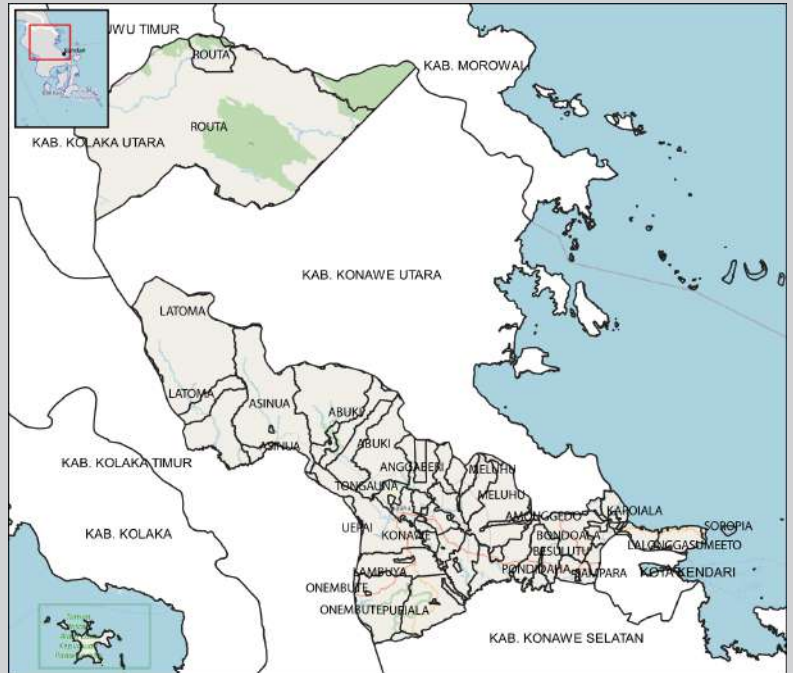
**PIRAMIDA PENDUDUK**



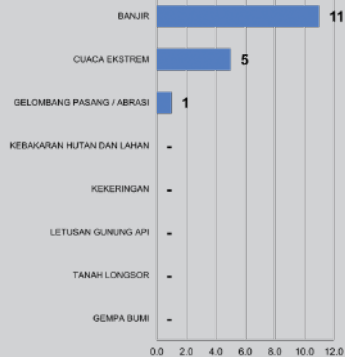
**PENDUDUK BERDASAR UMUR**



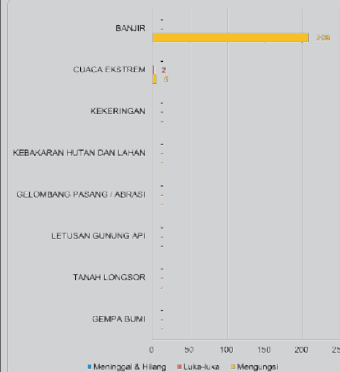
**PENDUDUK TERPAKAR BENCANA**



**JUMLAH KEJADIAN BENCANA**



**KORBAN MD, LUKA & MENGUNGSI**



**TOTAL RUMAH RUSAK**

**6** UNIT

**TOTAL FASILITAS RUSAK**

**0** UNIT



**3**

RUMAH RUSAK BERAT



**0**

RUMAH RUSAK SEDANG



**3**

RUMAH RUSAK RINGAN

**DAMPAK KERUSAKAN AKIBAT BENCANA DI KONAWE 2021**



**0**

FASILITAS KANTOR RUSAK



**4**

FASILITAS JEMBATAN RUSAK



**0**

FASILITAS PENDIDIKAN RUSAK



**0**

FASILITAS PERIBADATAN RUSAK

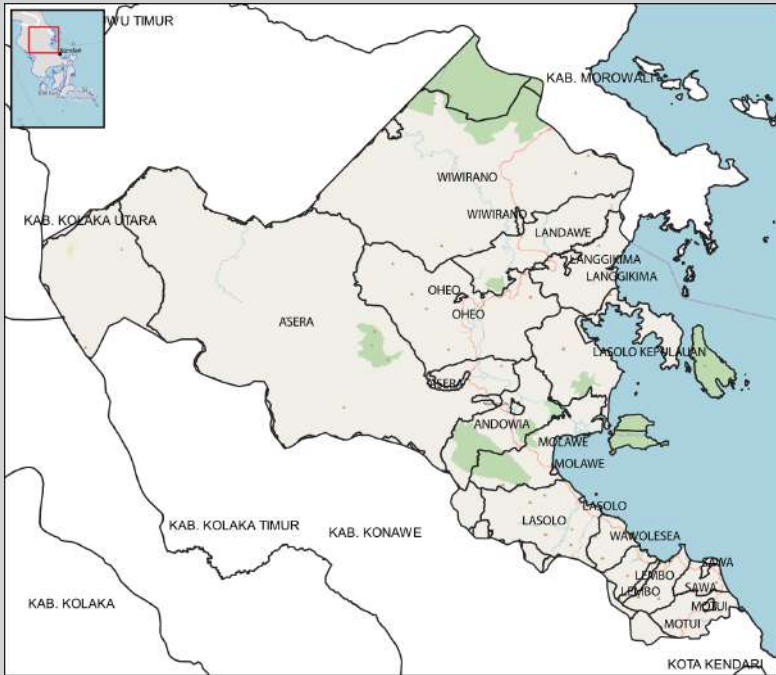


**0**

FASILITAS KESEHATAN RUSAK



# PROFIL KEBENCANAAN DAERAH KONAWE UTARA



## TOTAL RUMAH RUSAK

**4** UNIT

## TOTAL FASILITAS RUSAK

**1** UNIT



**1** RUMAH RUSAK BERAT



**3** RUMAH RUSAK SEDANG



**0** RUMAH RUSAK RINGAN



**0** FASILITAS KANTOR RUSAK



**4** FASILITAS JEMBATAN RUSAK

## DAMPAK KERUSAKAN AKIBAT BENCANA DI KONAWE UTARA 2021



**0** FASILITAS PENDIDIKAN RUSAK

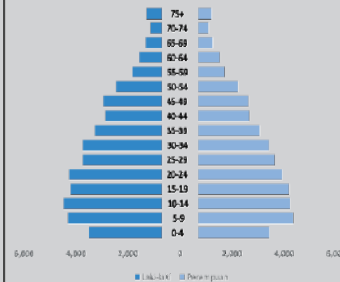


**0** FASILITAS PERIBADATAN RUSAK



**1** FASILITAS KESEHATAN RUSAK

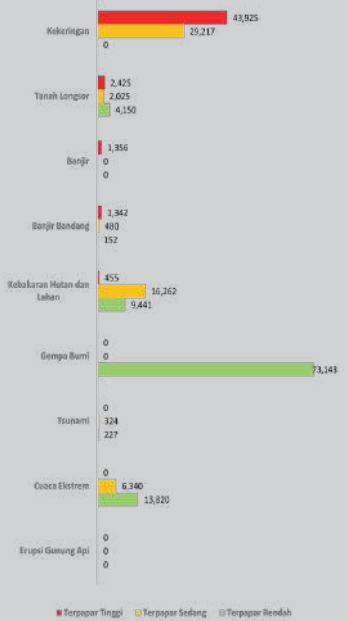
## PIRAMIDA PENDUK



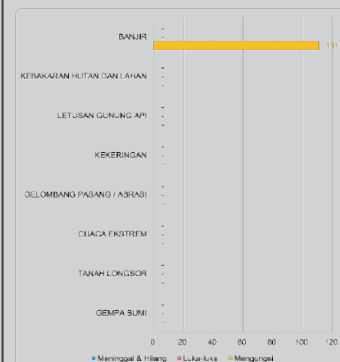
## PENDUK BERDASAR UMUR



## PENDUK TERPAPAR BENCANA



## KORBAN MD, LUKA & MENGGUNGI



## JUMLAH KEJADIAN BENCANA

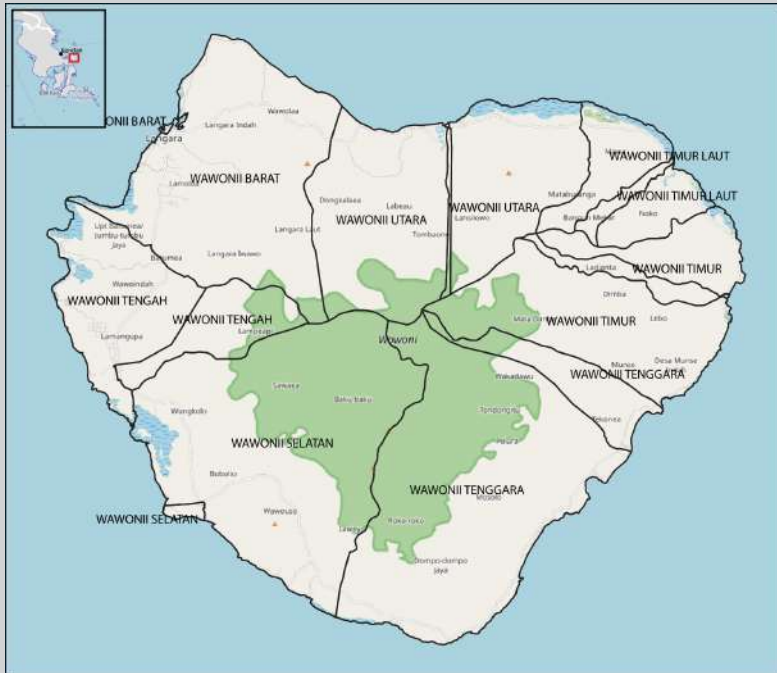








# PROFIL KEBENCANAAN DAERAH KONAWE KEPULAUAN



TOTAL RUMAH RUSAK  
**0** UNIT

TOTAL FASILITAS RUSAK  
**0** UNIT



**0** RUMAH RUSAK BERAT



**0** RUMAH RUSAK SEDANG



**0** RUMAH RUSAK RINGAN



**0** FASILITAS KANTOR RUSAK



**0** FASILITAS JEMBATAN RUSAK

## DAMPAK KERUSAKAN AKIBAT BENCANA DI KONAWE KEPULAUAN 2021



**0** FASILITAS PENDIDIKAN RUSAK

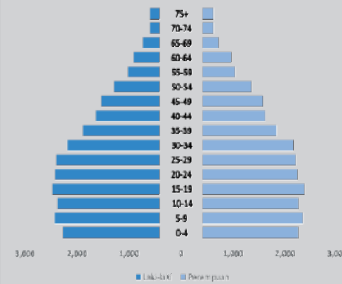


**0** FASILITAS PERIBADATAN RUSAK

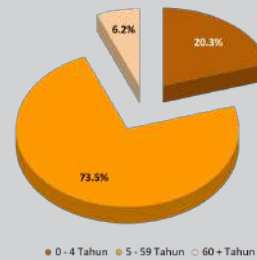


**0** FASILITAS KESEHATAN RUSAK

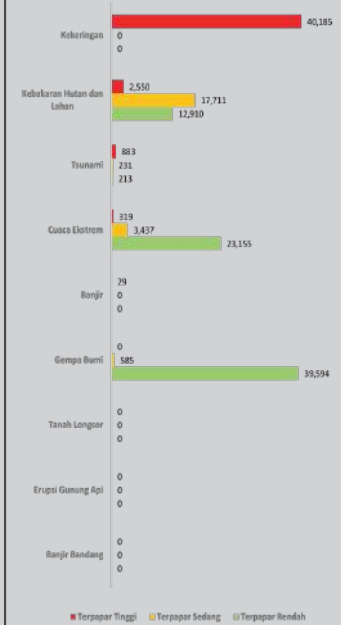
### PIRAMIDA PENDUDUK



### PENDUDUK BERDASAR UMUR




### PENDUDUK TERPAPAR BENCANA



### KORBAN MD, LUKA & MENGGUSI

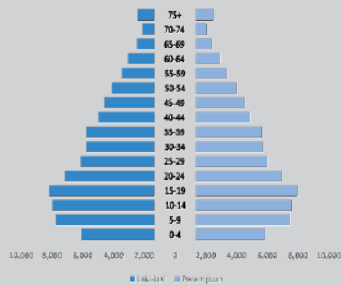


### JUMLAH KEJADIAN BENCANA

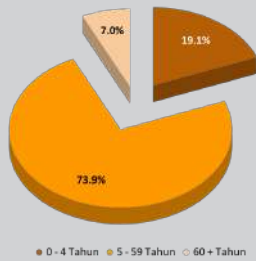




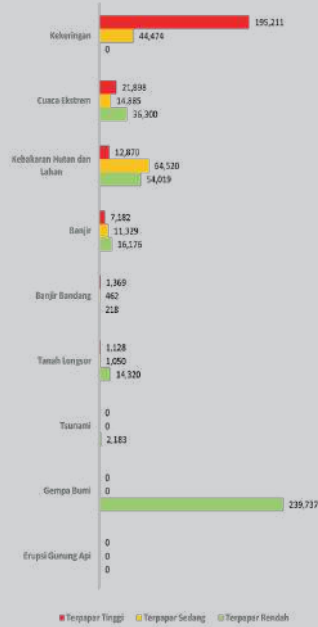
**PIRAMIDA PENDUDUK**



**PENDUDUK BERDASAR UMUR**




**PENDUDUK TERPAKAR BENCANA**



**JUMLAH KEJADIAN BENCANA**



**KORBAN MD, LUKA & MENGUNGSI**



**TOTAL RUMAH RUSAK**

**0** UNIT

**TOTAL FASILITAS RUSAK**

**0** UNIT



**0**

RUMAH RUSAK BERAT



**0**

RUMAH RUSAK SEDANG



**0**

RUMAH RUSAK RINGAN

**DAMPAK KERUSAKAN AKIBAT BENCANA DI KOLAKA 2021**



**0**

FASILITAS KANTOR RUSAK



**0**

FASILITAS JEMBATAN RUSAK



**0**

FASILITAS PENDIDIKAN RUSAK



**0**

FASILITAS PERIBADATAN RUSAK



**0**

FASILITAS KESEHATAN RUSAK



# PROFIL KEBENCANAAN DAERAH KOLAKA UTARA



TOTAL RUMAH RUSAK  
**53** UNIT

TOTAL FASILITAS RUSAK  
**3** UNIT



**1** RUMAH RUSAK BERAT



**1** RUMAH RUSAK SEDANG



**51** RUMAH RUSAK RINGAN



**1** FASILITAS KANTOR RUSAK



**4** FASILITAS KANTOR RUSAK

**0** FASILITAS JEMBATAN RUSAK

**DAMPAK KERUSAKAN AKIBAT BENCANA DI KOLAKA UTARA 2021**



**1** FASILITAS PENDIDIKAN RUSAK

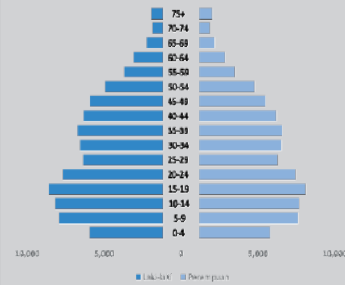


**1** FASILITAS PERIBADATAN RUSAK

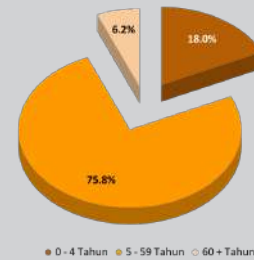


**0** FASILITAS KESEHATAN RUSAK

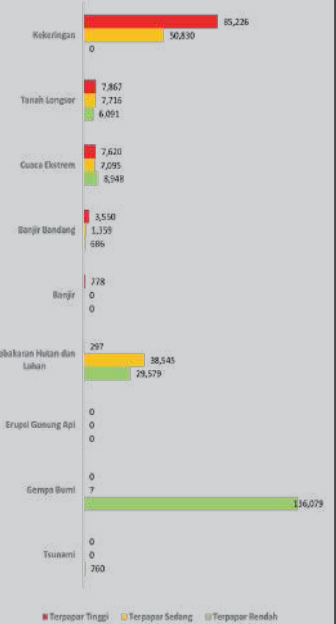
## PIRAMIDA PENDUDUK



## PENDUDUK BERDASAR UMUR



## PENDUDUK TERPAKAR BENCANA




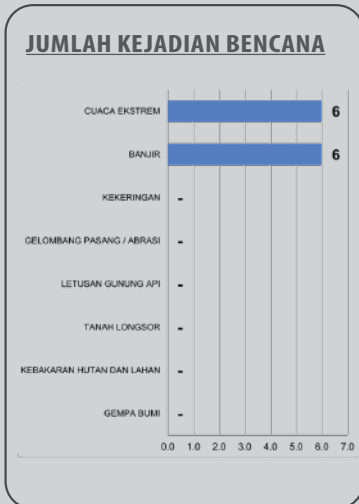
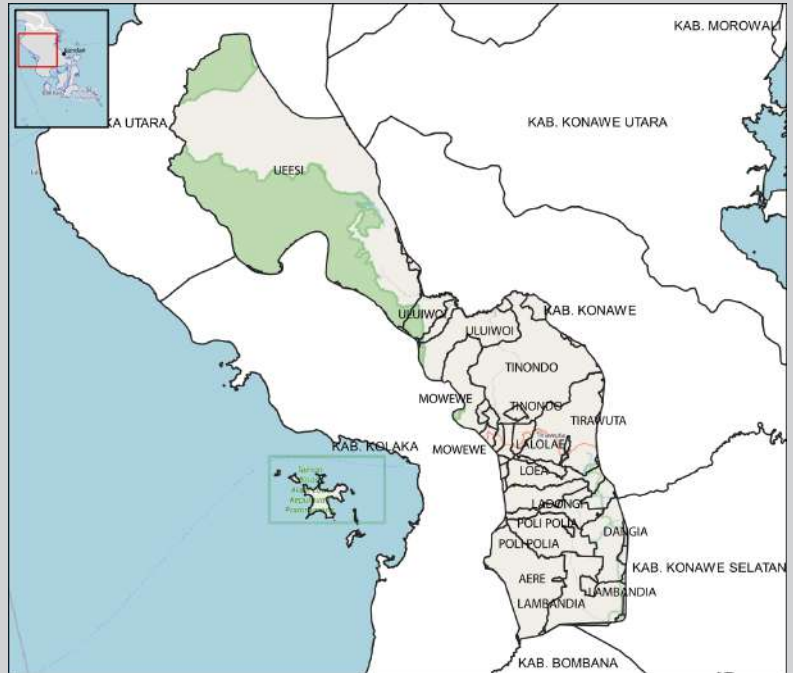
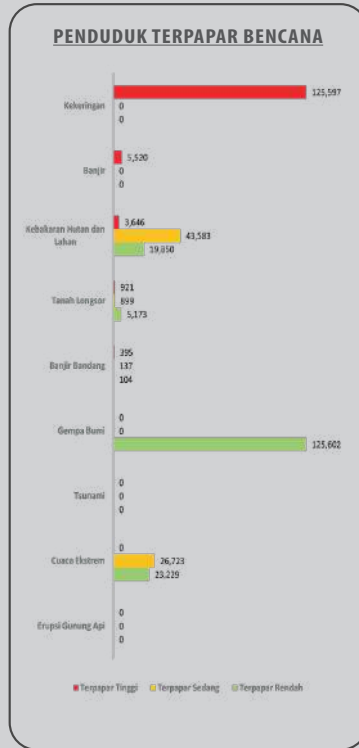
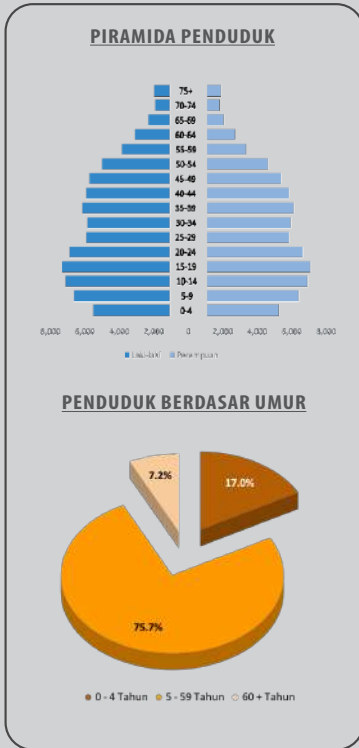
## KORBAN MD, LUKA & MENGGUNGI



## JUMLAH KEJADIAN BENCANA



PROFIL KEBENCANAAN DAERAH  
**KOLAKA TIMUR**



TOTAL RUMAH RUSAK

**109** UNIT

TOTAL FASILITAS RUSAK

**8** UNIT



**59** RUMAH RUSAK BERAT



**11** RUMAH RUSAK SEDANG



**39** RUMAH RUSAK RINGAN

DAMPAK KERUSAKAN AKIBAT BENCANA DI KOLAKA TIMUR 2021



**2** FASILITAS KANTOR RUSAK



**3** FASILITAS JEMBATAN RUSAK



**1** FASILITAS PENDIDIKAN RUSAK



**0** FASILITAS PERIBADATAN RUSAK



**2** FASILITAS KESEHATAN RUSAK



# PROFIL KEBENCANAAN DAERAH

## BUTON



### TOTAL RUMAH RUSAK

**3** UNIT

### TOTAL FASILITAS RUSAK

**0** UNIT



**1** RUMAH RUSAK BERAT



**0** RUMAH RUSAK SEDANG



**2** RUMAH RUSAK RINGAN



**0** FASILITAS KANTOR RUSAK



**4** FASILITAS JEMBATAN RUSAK

### DAMPAK KERUSAKAN AKIBAT BENCANA DI BUTON 2021



**0** FASILITAS PENDIDIKAN RUSAK

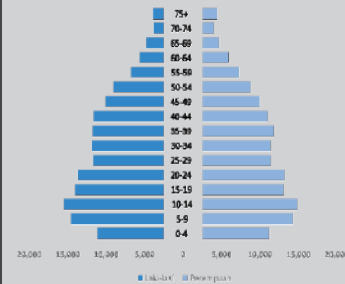


**0** FASILITAS PERIBADATAN RUSAK

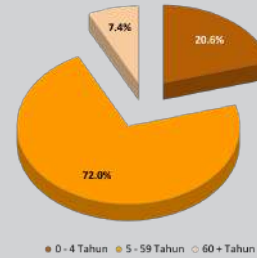


**0** FASILITAS KESEHATAN RUSAK

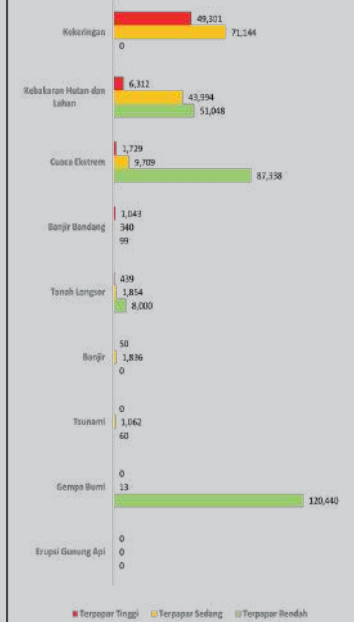
### PIRAMIDA PENDUK




### PENDUK BERDASAR UMUR



### PENDUK TERPAPAR BENCANA



### KORBAN MD, LUKA & MENGGISI



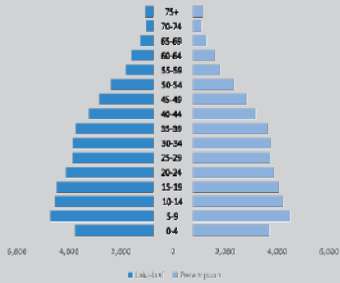
### JUMLAH KEJADIAN BENCANA





# BUTON UTARA

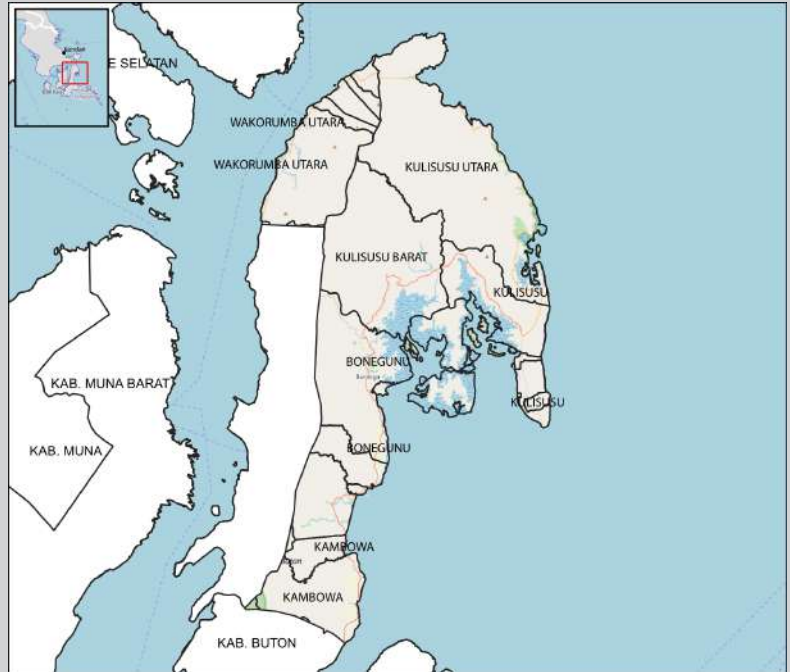
## PIRAMIDA PENDUDUK



## PENDUDUK BERDASAR UMUR



## PENDUDUK TERPAKAR BENCANA



## JUMLAH KEJADIAN BENCANA



## KORBAN MD, LUKA & MENGUNGSI



## TOTAL RUMAH RUSAK

3 UNIT

## TOTAL FASILITAS RUSAK

9 UNIT



3 RUMAH RUSAK BERAT



0 RUMAH RUSAK SEDANG



0 RUMAH RUSAK RINGAN

## DAMPAK KERUSAKAN AKIBAT BENCANA DI BUTON UTARA 2021



0 FASILITAS KANTOR RUSAK



9 FASILITAS JEMBATAN RUSAK



0 FASILITAS PENDIDIKAN RUSAK



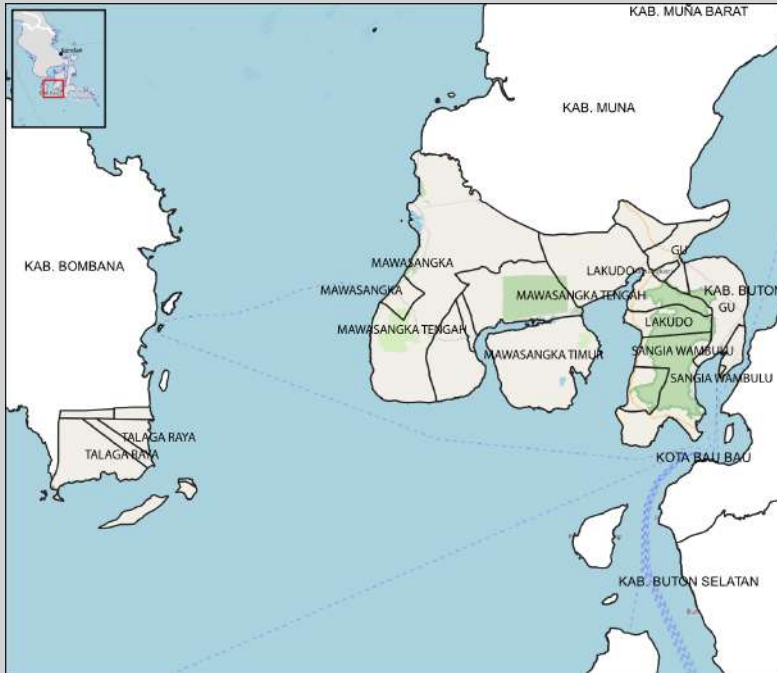
0 FASILITAS PERIBADATAN RUSAK



0 FASILITAS KESEHATAN RUSAK



# PROFIL KEBENCANAAN DAERAH BUTON TENGAH



TOTAL RUMAH RUSAK  
**0** UNIT

TOTAL FASILITAS RUSAK  
**0** UNIT



**0** RUMAH RUSAK BERAT



**0** RUMAH RUSAK SEDANG



**0** RUMAH RUSAK RINGAN



**0** FASILITAS KANTOR RUSAK



**0** FASILITAS JEMBATAN RUSAK

## DAMPAK KERUSAKAN AKIBAT BENCANA DI BUTON TENGAH 2021



**0** FASILITAS PENDIDIKAN RUSAK

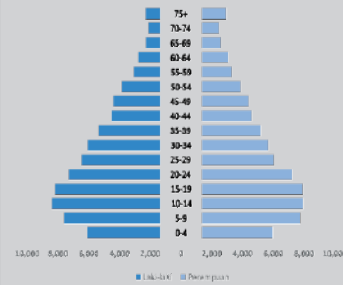


**0** FASILITAS PERIBADATAN RUSAK

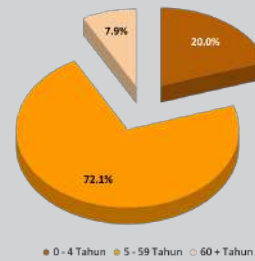


**0** FASILITAS KESEHATAN RUSAK

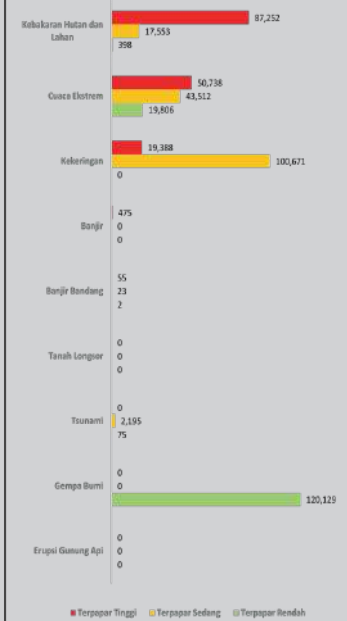
### PIRAMIDA PENDUDUK



### PENDUDUK BERDASAR UMUR



### PENDUDUK TERPAPAR BENCANA




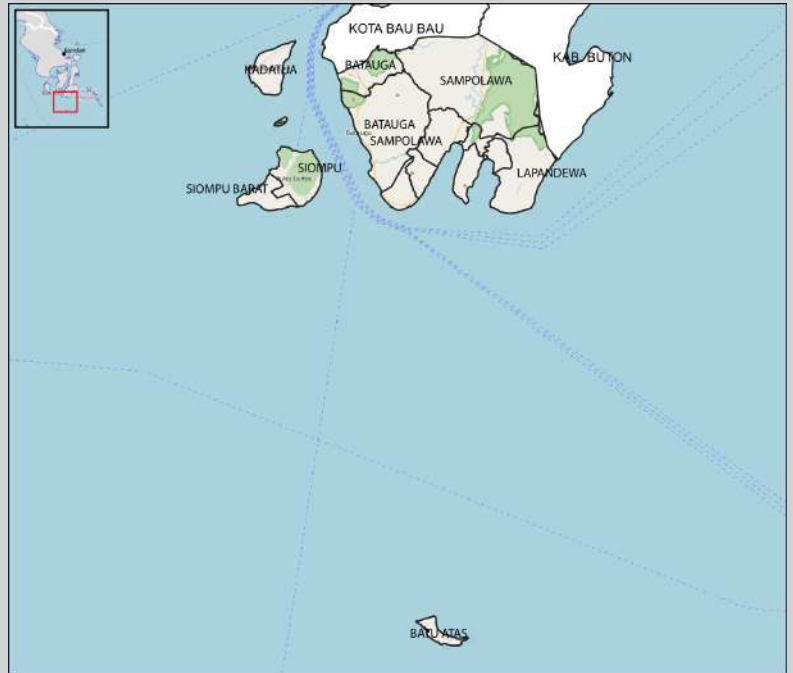
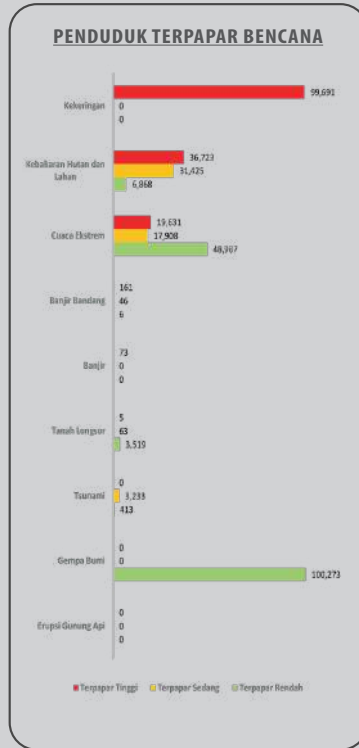
### KORBAN MD, LUKA & MENGGUSI



### JUMLAH KEJADIAN BENCANA







TOTAL RUMAH RUSAK  
**0** UNIT

TOTAL FASILITAS RUSAK  
**0** UNIT



**0** RUMAH RUSAK BERAT



**0** RUMAH RUSAK SEDANG



**0** RUMAH RUSAK RINGAN

**DAMPAK KERUSAKAN AKIBAT BENCANA DI BUTON SELATAN 2021**



**0** FASILITAS KANTOR RUSAK



**0** FASILITAS JEMBATAN RUSAK



**0** FASILITAS PENDIDIKAN RUSAK



**0** FASILITAS PERIBADATAN RUSAK



**0** FASILITAS KESEHATAN RUSAK



# PROFIL KEBENCANAAN DAERAH BOMBANA



## TOTAL RUMAH RUSAK

0 UNIT

## TOTAL FASILITAS RUSAK

0 UNIT



0 RUMAH RUSAK BERAT



0 RUMAH RUSAK SEDANG



0 RUMAH RUSAK RINGAN



0 FASILITAS KANTOR RUSAK



0 FASILITAS JEMBATAN RUSAK

## DAMPAK KERUSAKAN AKIBAT BENCANA DI BOMBANA 2021



0 FASILITAS PENDIDIKAN RUSAK

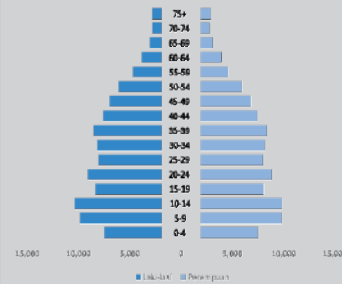


0 FASILITAS PERIBADATAN RUSAK

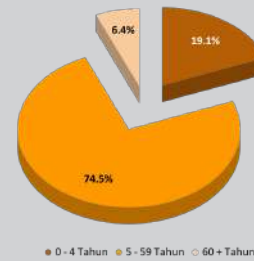


0 FASILITAS KESEHATAN RUSAK

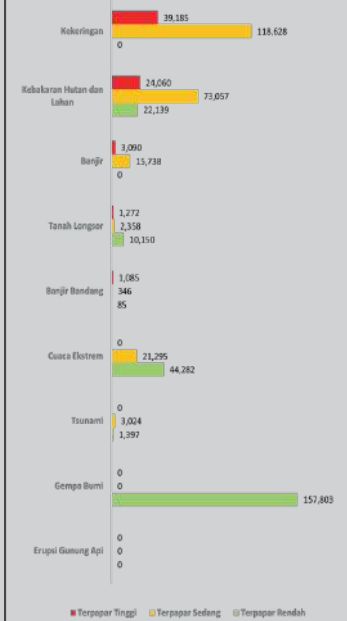
## PIRAMIDA PENDUDUK



## PENDUDUK BERDASAR UMUR



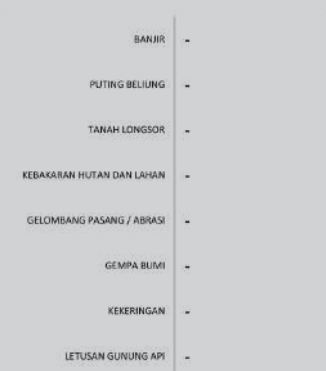
## PENDUDUK TERPAKAR BENCANA



## KORBAN MD, LUKA & MENGGUSI



## JUMLAH KEJADIAN BENCANA



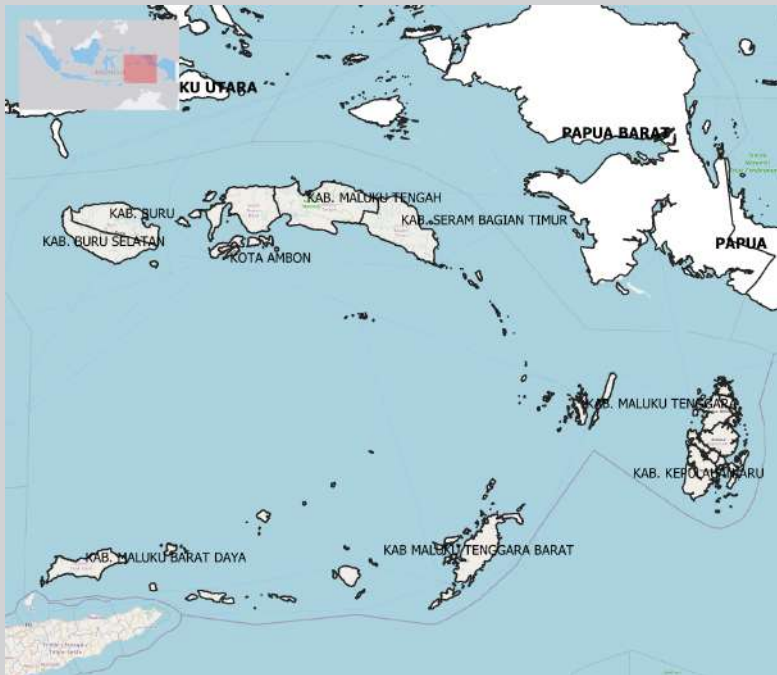




Profil Kebencanaan Daerah Tahun 2021  
**Maluku & Papua**



# PROFIL KEBENCANAAN DAERAH PROVINSI MALUKU



TOTAL RUMAH RUSAK  
**837** UNIT

TOTAL FASILITAS RUSAK  
**26** UNIT



**118** RUMAH RUSAK BERAT



**166** RUMAH RUSAK SEDANG



**553** RUMAH RUSAK RINGAN



**4** FASILITAS KANTOR RUSAK



**5** FASILITAS JEMBATAN RUSAK

**DAMPAK KERUSAKAN AKIBAT BENCANA DI PROV. MALUKU 2021**



**4** FASILITAS PENDIDIKAN RUSAK

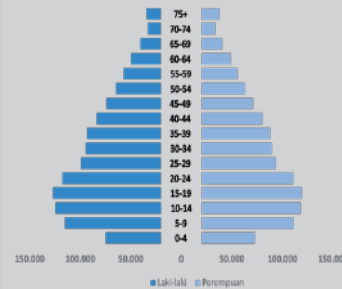


**12** FASILITAS PERIBADATAN RUSAK

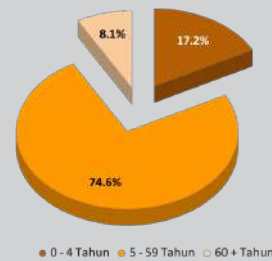


**1** FASILITAS KESEHATAN RUSAK

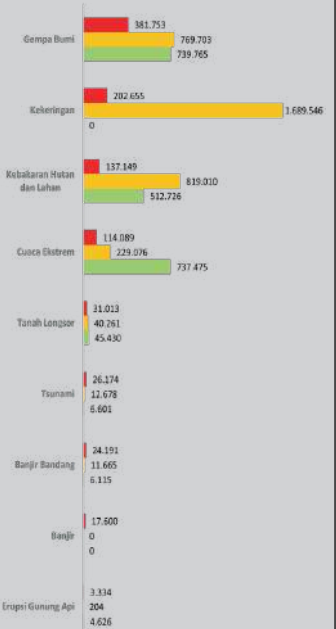
## PIRAMIDA PENDUDUK



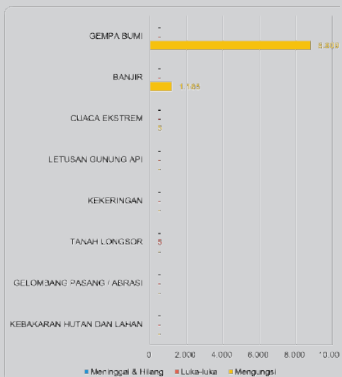
## PENDUDUK BERDASAR UMUR



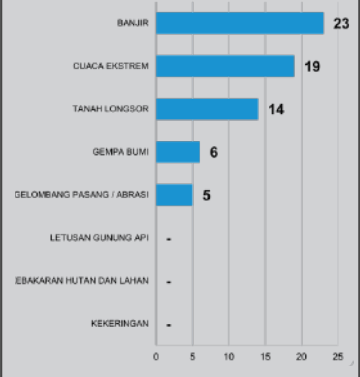
## PENDUDUK TERPAPAR BENCANA



## KORBAN MD, LUKA & MENGGUSI

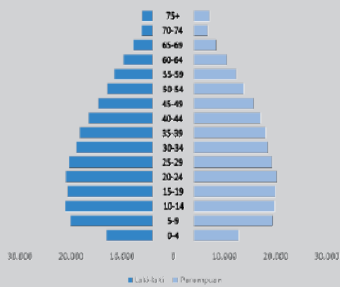


## JUMLAH KEJADIAN BENCANA

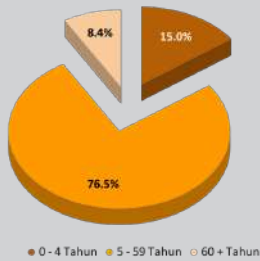




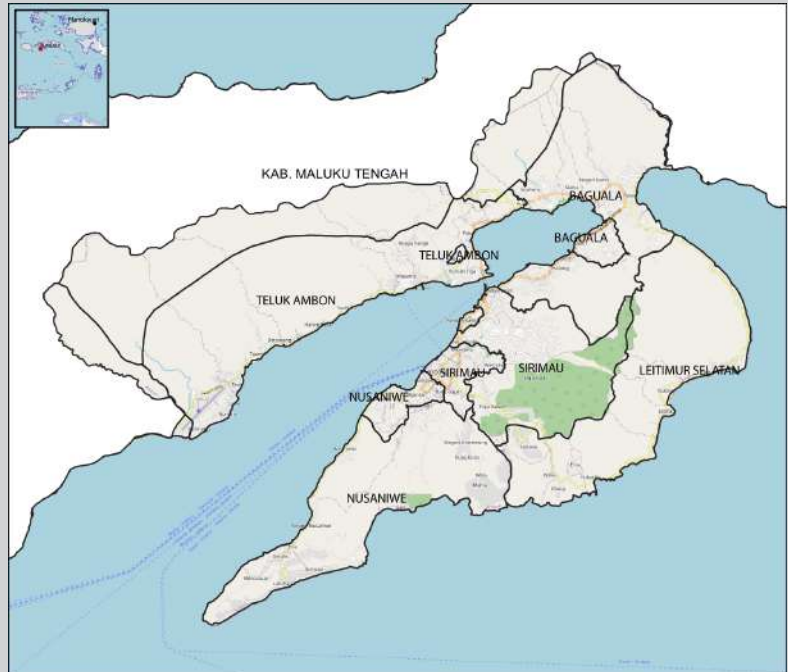
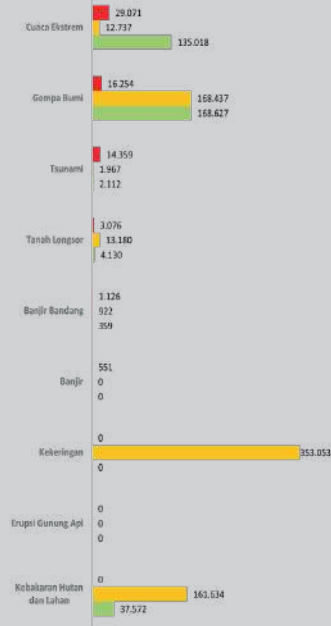
**PIRAMIDA PENDUDUK**



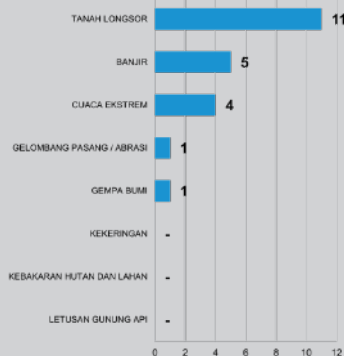
**PENDUDUK BERDASAR UMUR**



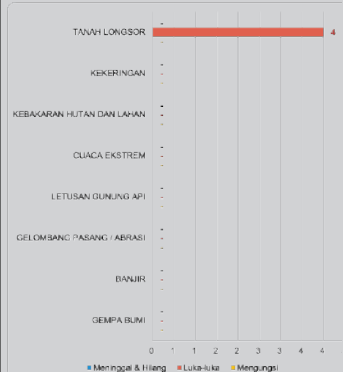
**PENDUDUK TERPAKAR BENCANA**



**JUMLAH KEJADIAN BENCANA**



**KORBAN MD, LUKA & MENGUNGSI**



TOTAL RUMAH RUSAK  
**173** UNIT

TOTAL FASILITAS RUSAK  
**0** UNIT



**3**

RUMAH RUSAK BERAT



**137**

RUMAH RUSAK SEDANG



**33**

RUMAH RUSAK RINGAN

**DAMPAK KERUSAKAN AKIBAT BENCANA DI KOTA AMBON 2021**



**0**

FASILITAS KANTOR RUSAK



**4**

FASILITAS JEMBATAN RUSAK



**0**

FASILITAS PENDIDIKAN RUSAK



**0**

FASILITAS PERIBADATAN RUSAK

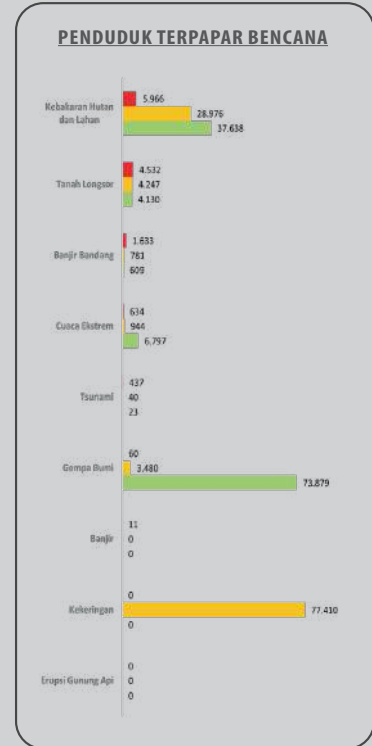
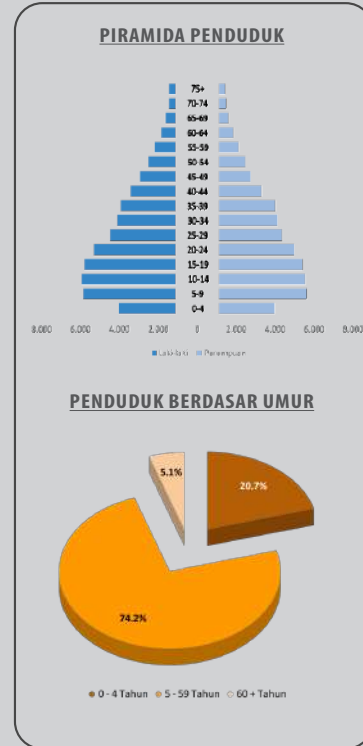


**0**

FASILITAS KESEHATAN RUSAK



# PROFIL KEBENCANAAN DAERAH BURU SELATAN



TOTAL RUMAH RUSAK  
**0** UNIT

TOTAL FASILITAS RUSAK  
**0** UNIT

**0** RUMAH RUSAK BERAT

**0** RUMAH RUSAK SEDANG

**0** RUMAH RUSAK RINGAN

**0** FASILITAS KANTOR RUSAK


**0** FASILITAS JEMBATAN RUSAK

### DAMPAK KERUSAKAN AKIBAT BENCANA DI BURU SELATAN 2021

**0** FASILITAS PENDIDIKAN RUSAK

**0** FASILITAS PERIBADATAN RUSAK

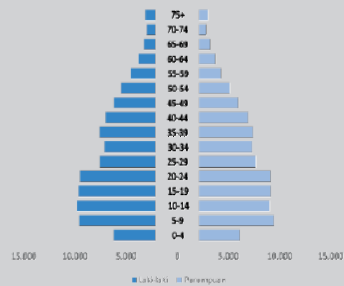
**0** FASILITAS KESEHATAN RUSAK



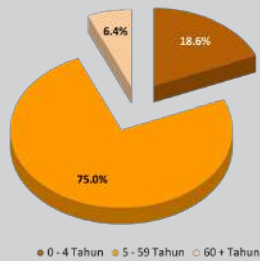




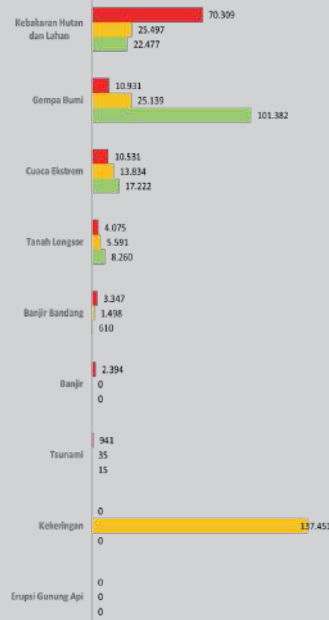
**PIRAMIDA PENDUDUK**



**PENDUDUK BERDASAR UMUR**



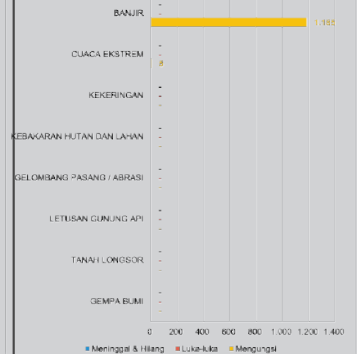
**PENDUDUK TERPAPAR BENCANA**



**JUMLAH KEJADIAN BENCANA**



**KORBAN MD, LUKA & MENGGUGI**



**TOTAL RUMAH RUSAK**

**28** UNIT

**TOTAL FASILITAS RUSAK**

**5** UNIT



**2** RUMAH RUSAK BERAT



**0** RUMAH RUSAK SEDANG



**26** RUMAH RUSAK RINGAN

**DAMPAK KERUSAKAN AKIBAT BENCANA DI BURU 2021**



**2** FASILITAS KANTOR RUSAK



**1** FASILITAS JEMBATAN RUSAK



**1** FASILITAS PENDIDIKAN RUSAK



**1** FASILITAS PERIBADATAN RUSAK



**0** FASILITAS KESEHATAN RUSAK



# PROFIL KEBENCANAAN DAERAH KEPULAUAN ARU



TOTAL RUMAH RUSAK

**6** UNIT

TOTAL FASILITAS RUSAK

**1** UNIT



**6** RUMAH RUSAK BERAT



**0** RUMAH RUSAK SEDANG



**0** RUMAH RUSAK RINGAN



**0** FASILITAS KANTOR RUSAK



**4** FASILITAS PENDIDIKAN RUSAK



**1** FASILITAS JEMBATAN RUSAK

**DAMPAK KERUSAKAN AKIBAT BENCANA DI KEPULAUAN ARU 2021**



**0** FASILITAS PERIBADATAN RUSAK

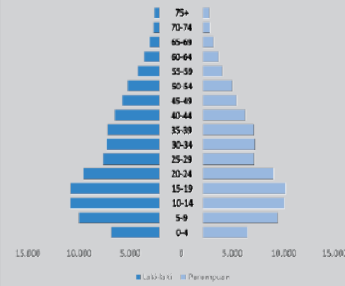


**0** FASILITAS PERIBADATAN RUSAK

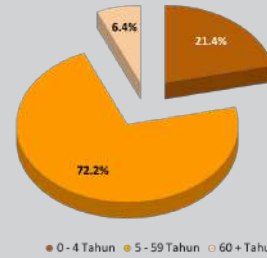


**0** FASILITAS KESEHATAN RUSAK

## PIRAMIDA PENDUK




## PENDUK BERDASAR UMUR



## PENDUK TERPAPAR BENCANA



## KORBAN MD, LUKA & MENGGUSI



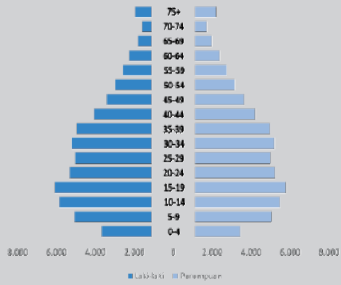
## JUMLAH KEJADIAN BENCANA



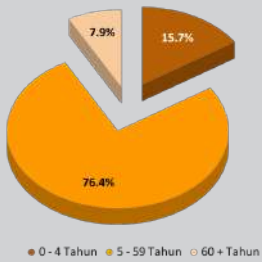


# KOTA TUAL

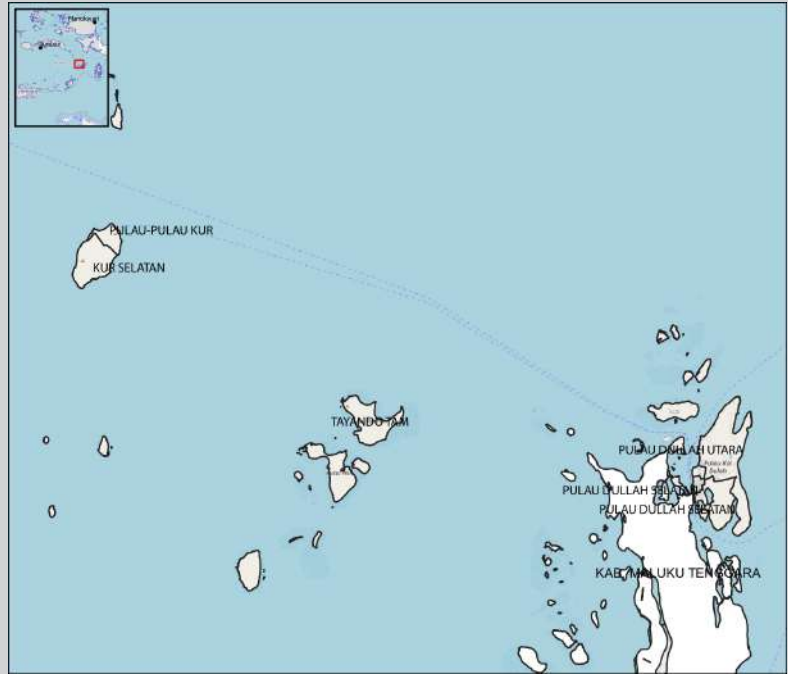
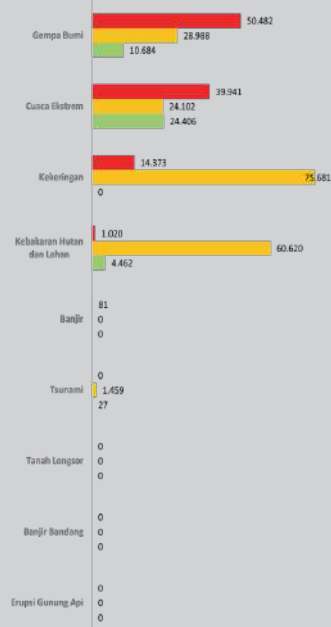
## PIRAMIDA PENDUDUK



## PENDUDUK BERDASAR UMUR




## PENDUDUK TERPAPAR BENCANA



## JUMLAH KEJADIAN BENCANA



## KORBAN MD, LUKA & MENGUNGSI



## TOTAL RUMAH RUSAK

0 UNIT

## TOTAL FASILITAS RUSAK

0 UNIT



0 RUMAH RUSAK BERAT



0 RUMAH RUSAK SEDANG



0 RUMAH RUSAK RINGAN

## DAMPAK KERUSAKAN AKIBAT BENCANA DI KOTA TUAL 2021



0 FASILITAS KANTOR RUSAK



0 FASILITAS JEMBATAN RUSAK



0 FASILITAS PENDIDIKAN RUSAK



0 FASILITAS PERIBADATAN RUSAK



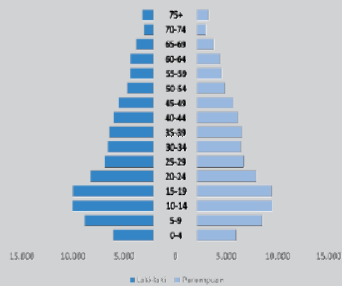
0 FASILITAS KESEHATAN RUSAK



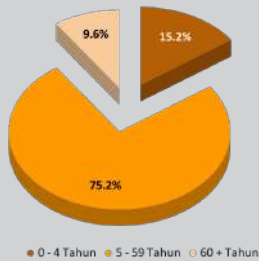
# PROFIL KEBENCANAAN DAERAH MALUKU TENGAH



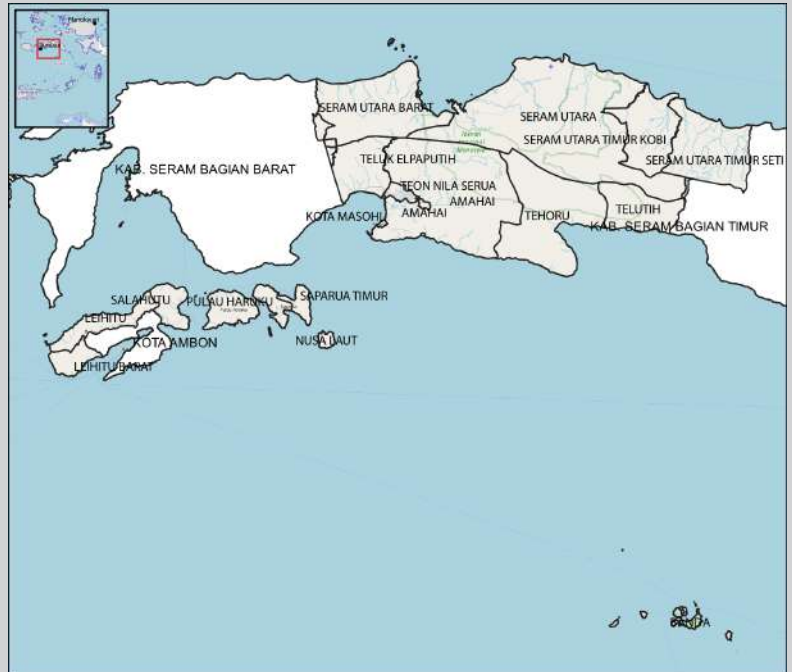
## PIRAMIDA PENDUDUK



## PENDUDUK BERDASAR UMUR



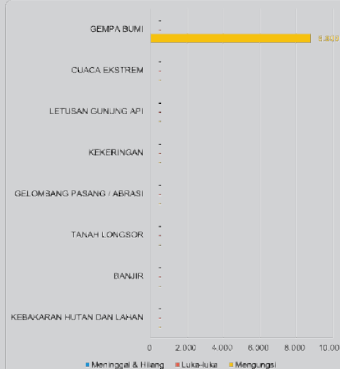
## PENDUDUK TERPAPAR BENCANA



## JUMLAH KEJADIAN BENCANA



## KORBAN MD, LUKA & MENGUNGSI



## TOTAL RUMAH RUSAK

144 UNIT

## TOTAL FASILITAS RUSAK

7 UNIT



72 RUMAH RUSAK BERAT



4 RUMAH RUSAK SEDANG



68 RUMAH RUSAK RINGAN

## DAMPAK KERUSAKAN AKIBAT BENCANA DI MALUKU TENGAH 2021



0 FASILITAS KANTOR RUSAK



0 FASILITAS JEMBATAN RUSAK



2 FASILITAS PENDIDIKAN RUSAK



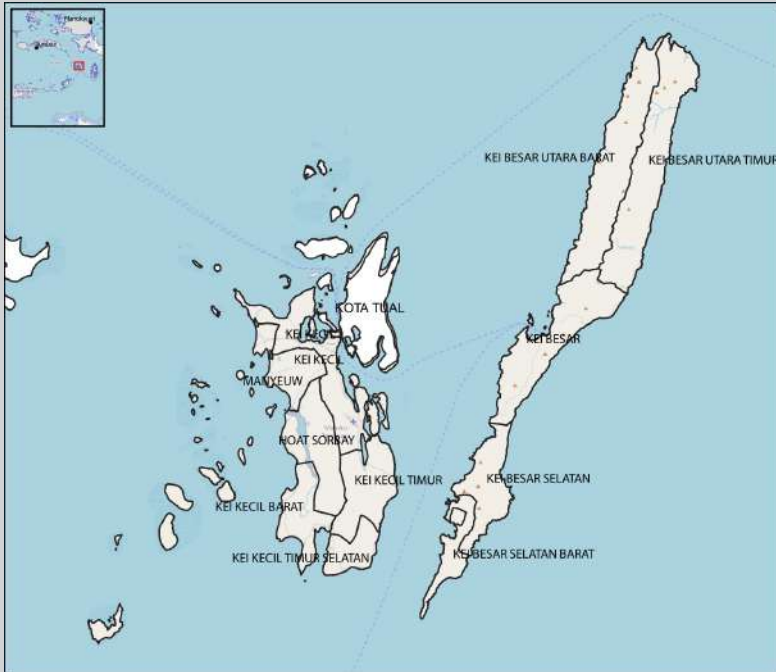
5 FASILITAS PERIBADATAN RUSAK



0 FASILITAS KESEHATAN RUSAK



# PROFIL KEBENCANAAN DAERAH MALUKU TENGGARA



TOTAL RUMAH RUSAK  
**27** UNIT

TOTAL FASILITAS RUSAK  
**3** UNIT



**3** RUMAH RUSAK BERAT



**2** RUMAH RUSAK SEDANG



**22** RUMAH RUSAK RINGAN



**0** FASILITAS KANTOR RUSAK



**1** FASILITAS JEMBATAN RUSAK



**1** FASILITAS PENDIDIKAN RUSAK



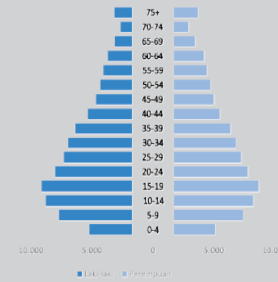
**1** FASILITAS PERIBADATAN RUSAK



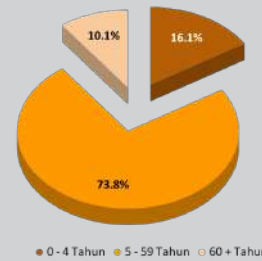
**0** FASILITAS KESEHATAN RUSAK

## DAMPAK KERUSAKAN AKIBAT BENCANA DI MALUKU TENGGARA 2021

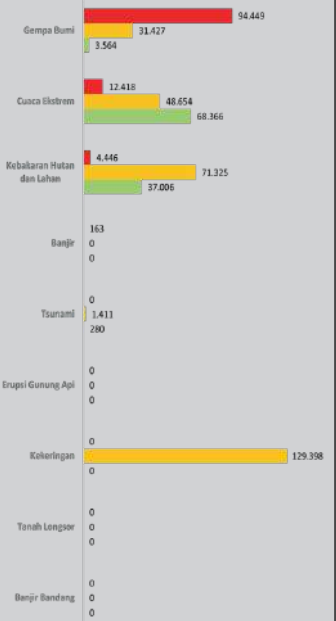
### PIRAMIDA PENDUDUK




### PENDUDUK BERDASAR UMUR



### PENDUDUK TERPAPAR BENCANA



### KORBAN MD, LUKA & MENGUNGSI


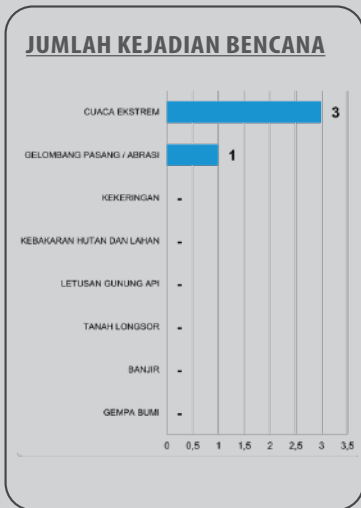
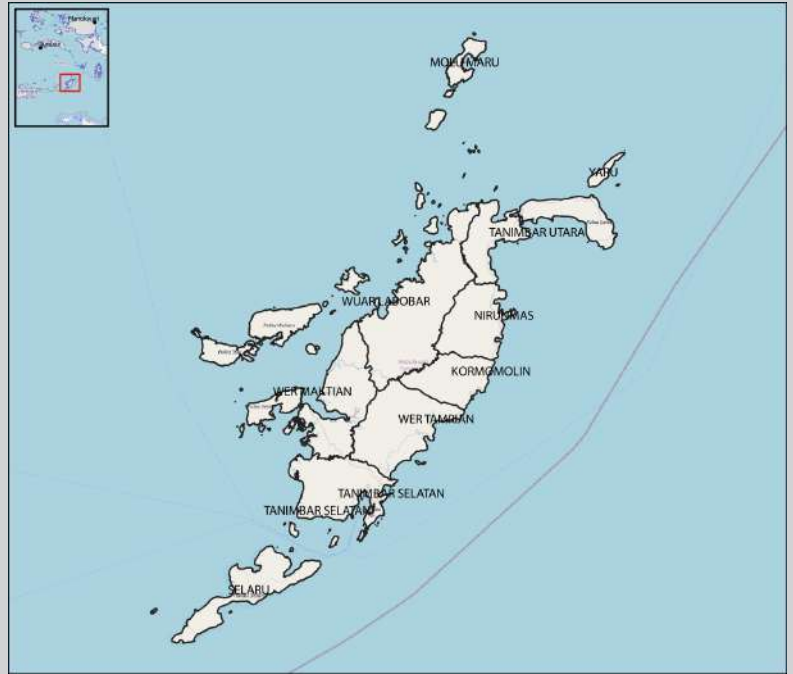
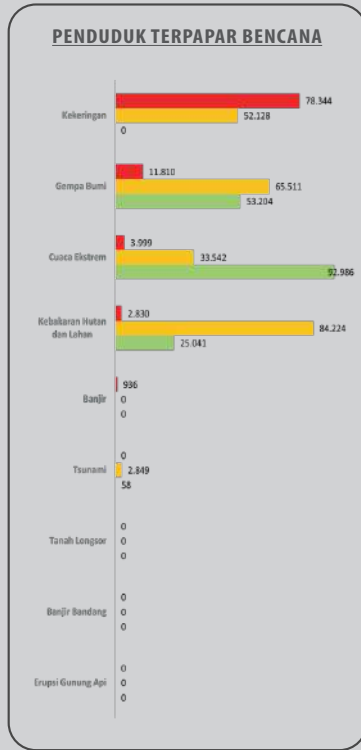
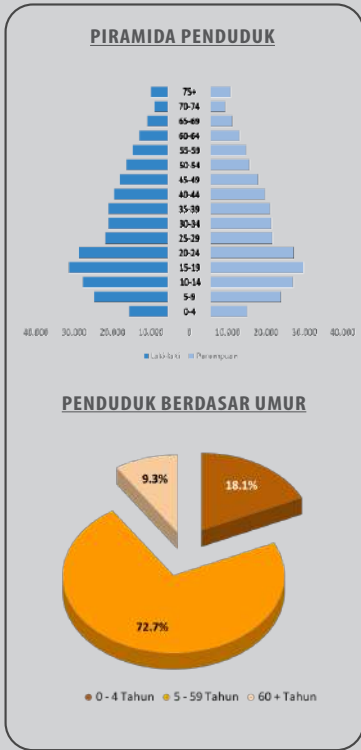


### JUMLAH KEJADIAN BENCANA





# MALUKU TENGGARA BARAT



TOTAL RUMAH RUSAK  
**157** UNIT

TOTAL FASILITAS RUSAK  
**3** UNIT



**14** RUMAH RUSAK BERAT



**0** RUMAH RUSAK SEDANG



**143** RUMAH RUSAK RINGAN

DAMPAK KERUSAKAN AKIBAT BENCANA DI MALUKU TENGGARA BARAT 2021



**1** FASILITAS KANTOR RUSAK



**0** FASILITAS KESEHATAN RUSAK



**0** FASILITAS PENDIDIKAN RUSAK



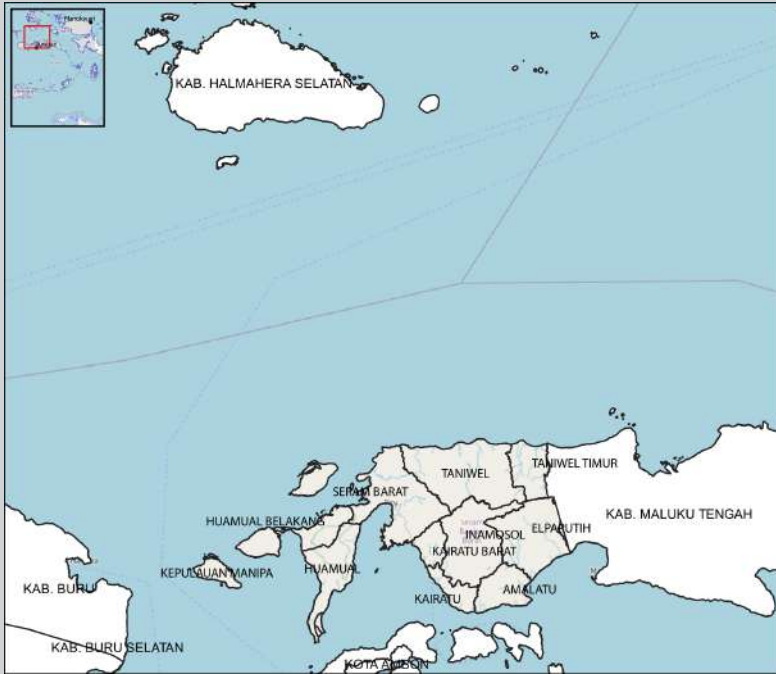
**1** FASILITAS PERIBADATAN RUSAK



**1** FASILITAS KESEHATAN RUSAK



# PROFIL KEBENCANAAN DAERAH SERAM BAGIAN BARAT



## TOTAL RUMAH RUSAK

**10** UNIT

## TOTAL FASILITAS RUSAK

**0** UNIT



**1** RUMAH RUSAK BERAT



**6** RUMAH RUSAK SEDANG



**3** RUMAH RUSAK RINGAN



**0** FASILITAS KANTOR RUSAK



**4** FASILITAS JEMBATAN RUSAK

**0** FASILITAS JEMBATAN RUSAK

## DAMPAK KERUSAKAN AKIBAT BENCANA DI SERAM BAGIAN BARAT 2021



**0** FASILITAS PENDIDIKAN RUSAK

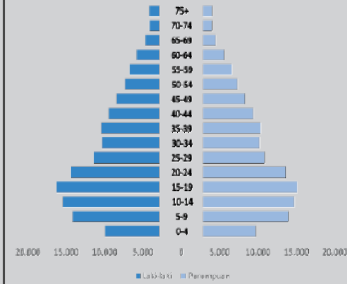


**0** FASILITAS PERIBADATAN RUSAK

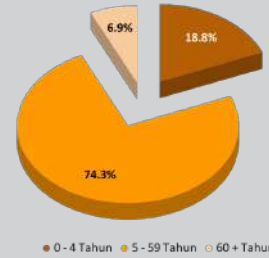


**0** FASILITAS KESEHATAN RUSAK

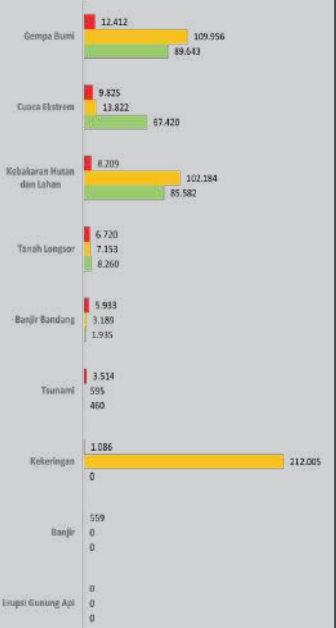
## PIRAMIDA PENDUK



## PENDUK BERDASAR UMUR



## PENDUK TERPAJAR BENCANA



## KORBAN MD, LUKA & MENGUNGI


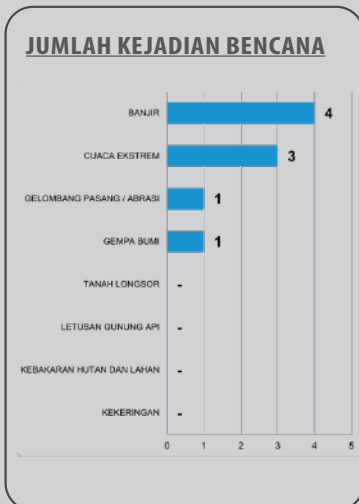
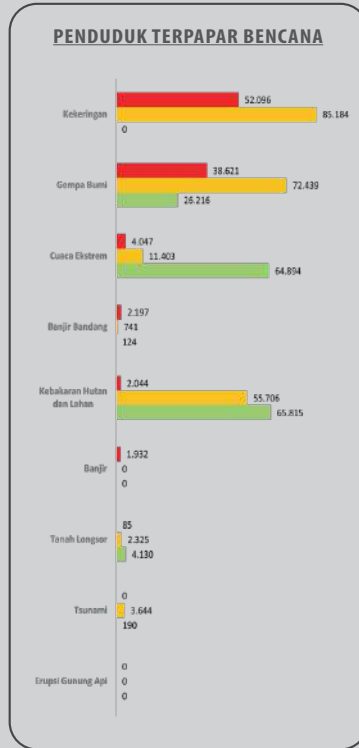


## JUMLAH KEJADIAN BENCANA





# PROFIL KEBENCANAAN DAERAH SERAM BAGIAN TIMUR



TOTAL RUMAH RUSAK  
**239** UNIT

TOTAL FASILITAS RUSAK  
**1** UNIT



2

RUMAH RUSAK BERAT



4

RUMAH RUSAK SEDANG



233

RUMAH RUSAK RINGAN

DAMPAK KERUSAKAN  
AKIBAT BENCANA DI  
SERAM BAGIAN  
TIMUR 2021



0

FASILITAS KANTOR RUSAK



1

FASILITAS JEMBATAN RUSAK



0

FASILITAS PENDIDIKAN RUSAK



0

FASILITAS PERIBADATAN RUSAK

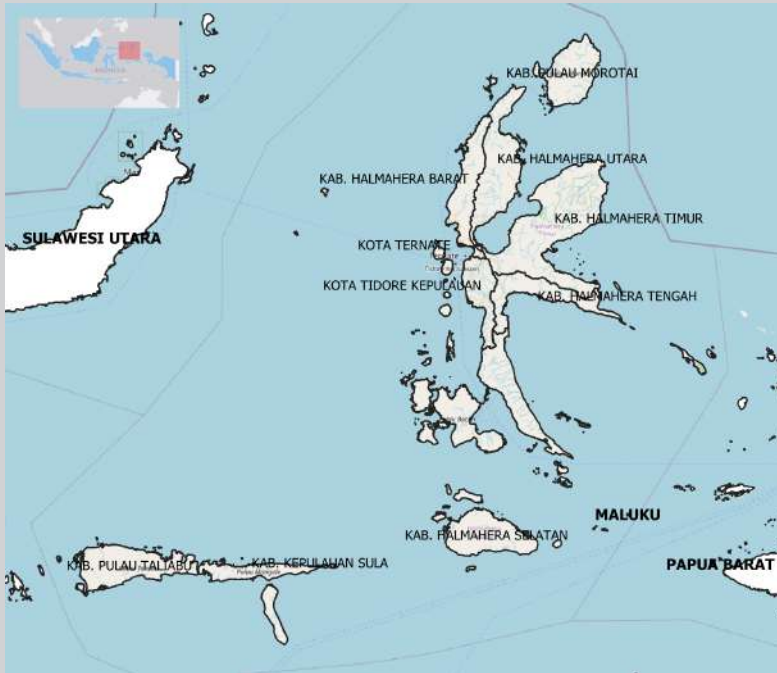


0

FASILITAS KESEHATAN RUSAK



# PROFIL KEBENCANAAN DAERAH PROVINSI MALUKU UTARA



TOTAL RUMAH RUSAK  
**1.338** UNIT

TOTAL FASILITAS RUSAK  
**21** UNIT



**59** RUMAH RUSAK BERAT



**68** RUMAH RUSAK SEDANG



**1.211** RUMAH RUSAK RINGAN



**3** FASILITAS KANTOR RUSAK



**2** FASILITAS JEMBATAN RUSAK

**DAMPAK KERUSAKAN AKIBAT BENCANA DI PROV. MALUKU UTARA 2021**



**7** FASILITAS PENDIDIKAN RUSAK

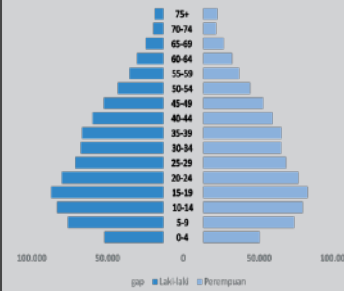


**7** FASILITAS PERIBADATAN RUSAK

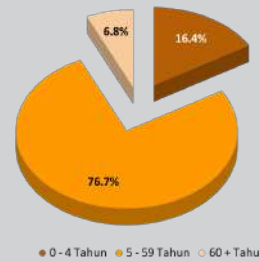


**2** FASILITAS KESEHATAN RUSAK

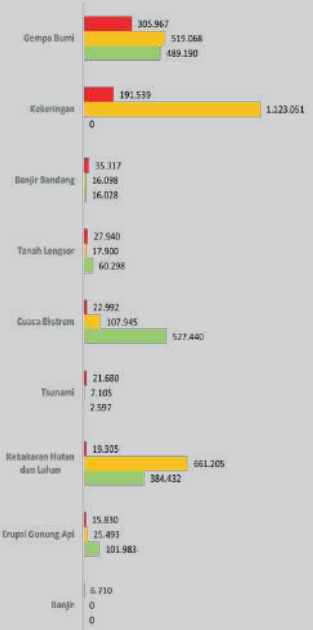
## PIRAMIDA PENDUK



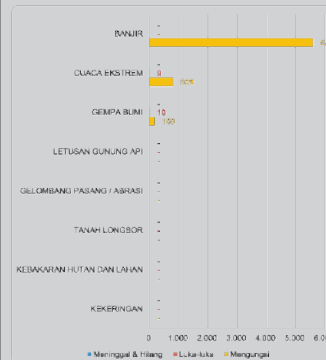
## PENDUK BERDASAR UMUR



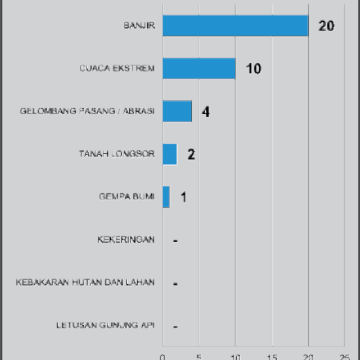
## PENDUK TERPAPAR BENCANA



## KORBAN MD, LUKA & MENGGUNGI



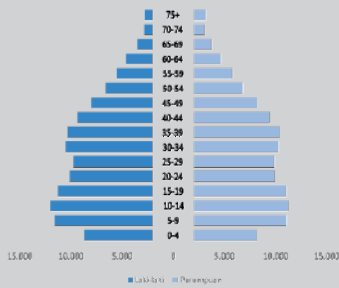
## JUMLAH KEJADIAN BENCANA



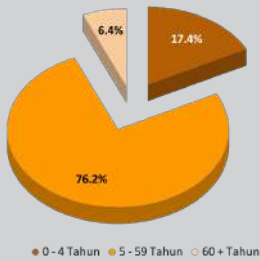
# PROFIL KEBENCANAAN DAERAH KOTA TERNATE



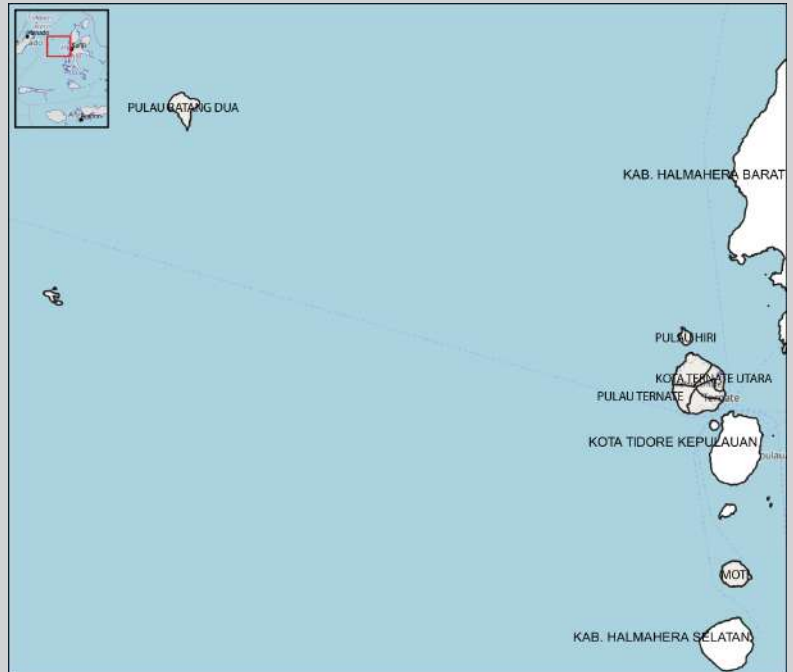
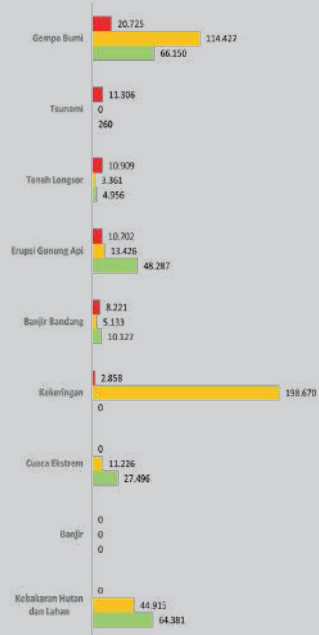
## PIRAMIDA PENDUDUK



## PENDUDUK BERDASAR UMUR



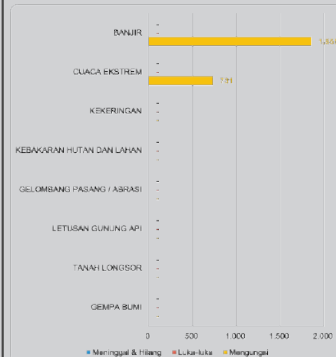
## PENDUDUK TERPAKAR BENCANA



## JUMLAH KEJADIAN BENCANA



## KORBAN MD, LUKA & MENGGUNGI



## TOTAL RUMAH RUSAK

**63** UNIT

## TOTAL FASILITAS RUSAK

**0** UNIT



**0** RUMAH RUSAK BERAT



**22** RUMAH RUSAK SEDANG



**41** RUMAH RUSAK RINGAN

## DAMPAK KERUSAKAN AKIBAT BENCANA DI KOTA TERNATE 2021



**0** FASILITAS KANTOR RUSAK



**0** FASILITAS JEMBATAN RUSAK



**0** FASILITAS PENDIDIKAN RUSAK



**0** FASILITAS PERIBADATAN RUSAK



**0** FASILITAS KESEHATAN RUSAK



# KOTA TIDORE KEPULAUAN



TOTAL RUMAH RUSAK  
**0** UNIT

TOTAL FASILITAS RUSAK  
**0** UNIT



**0** RUMAH RUSAK BERAT



**0** RUMAH RUSAK SEDANG



**0** RUMAH RUSAK RINGAN



**0** FASILITAS KANTOR RUSAK



**0** FASILITAS JEMBATAN RUSAK

## DAMPAK KERUSAKAN AKIBAT BENCANA DI KOTA TIDORE KEPULAUAN 2021



**0** FASILITAS PENDIDIKAN RUSAK

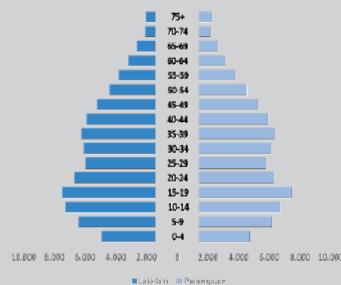


**0** FASILITAS PERIBADATAN RUSAK

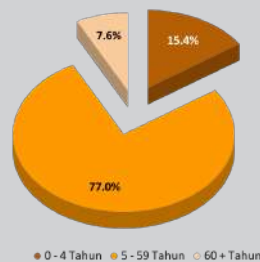


**0** FASILITAS KESEHATAN RUSAK

### PIRAMIDA PENDUDUK




### PENDUDUK BERDASAR UMUR



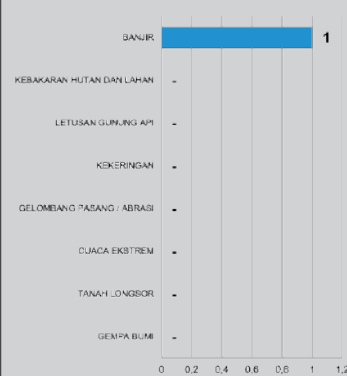
### PENDUDUK TERPAPAR BENCANA



### KORBAN MD, LUKA & MENGGUSI



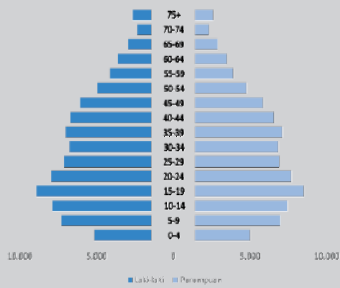
### JUMLAH KEJADIAN BENCANA



# PROFIL KEBENCANAAN DAERAH HALMAHERA BARAT



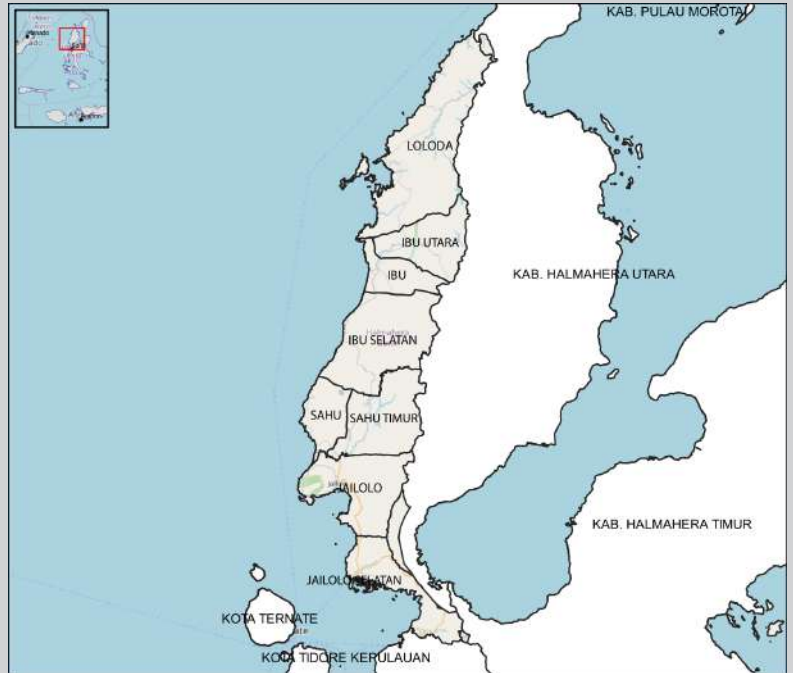
## PIRAMIDA PENDUKUK



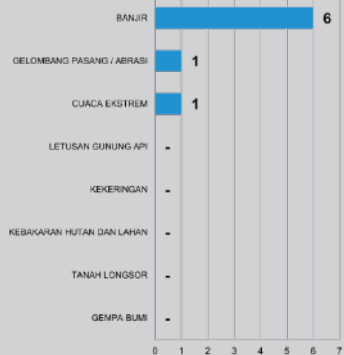
## PENDUKUK BERDASAR UMUR



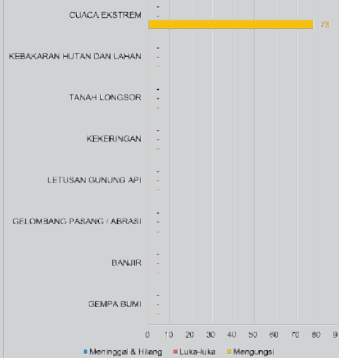
## PENDUKUK TERPAPAR BENCANA



## JUMLAH KEJADIAN BENCANA



## KORBAN MD, LUKA & MENGUNGSI



## TOTAL RUMAH RUSAK

**104** UNIT

## TOTAL FASILITAS RUSAK

**0** UNIT



**20** RUMAH RUSAK BERAT



**18** RUMAH RUSAK SEDANG



**66** RUMAH RUSAK RINGAN

## DAMPAK KERUSAKAN AKIBAT BENCANA DI HALMAHERA BARAT 2021



**0** FASILITAS KANTOR RUSAK



**0** FASILITAS JEMBATAN RUSAK



**0** FASILITAS PENDIDIKAN RUSAK



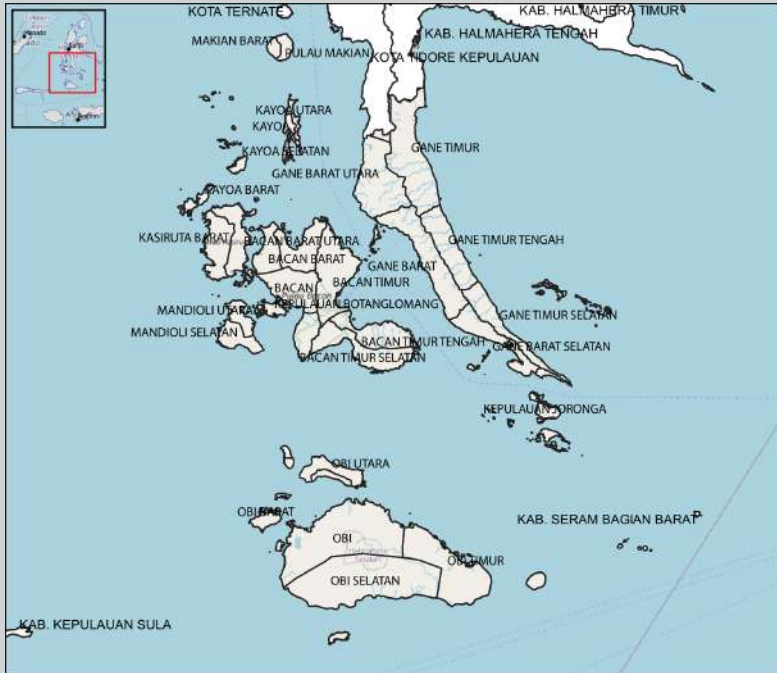
**0** FASILITAS PERIBADATAN RUSAK



**0** FASILITAS KESEHATAN RUSAK



# PROFIL KEBENCANAAN DAERAH HALMAHERA SELATAN



TOTAL RUMAH RUSAK  
**1.060** UNIT

TOTAL FASILITAS RUSAK  
**19** UNIT



**9** RUMAH RUSAK BERAT



**9** RUMAH RUSAK SEDANG



**1.042** RUMAH RUSAK RINGAN



**3** FASILITAS KANTOR RUSAK



**4** FASILITAS JEMBATAN RUSAK

**DAMPAK KERUSAKAN AKIBAT BENCANA DI HALMAHERA SELATAN 2021**



**6** FASILITAS PENDIDIKAN RUSAK

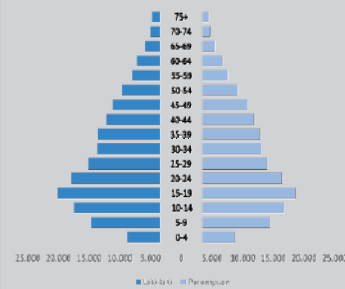


**7** FASILITAS PERIBADATAN RUSAK

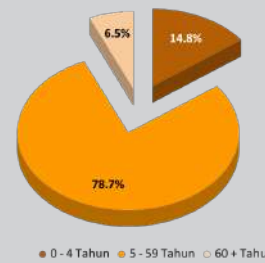


**2** FASILITAS KESEHATAN RUSAK

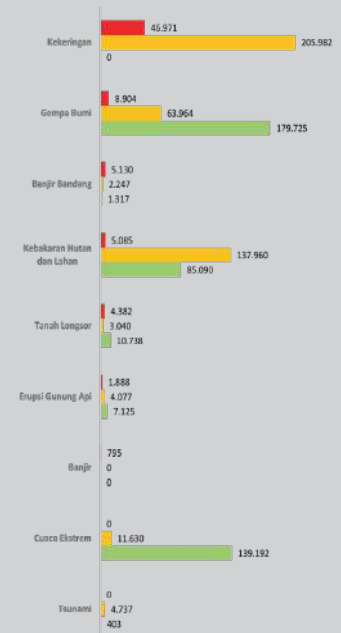
## PIRAMIDA PENDUK



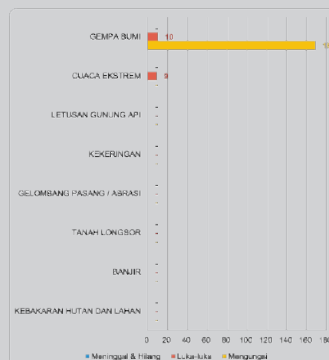
## PENDUK BERDASAR UMUR



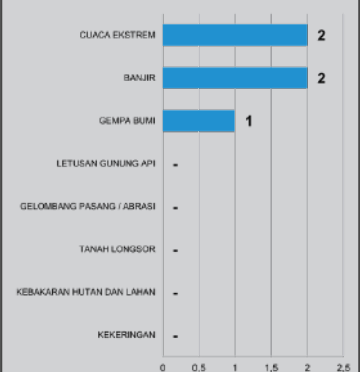
## PENDUK TERPAKAR BENCANA



## KORBAN MD, LUKA & MENGGUSI



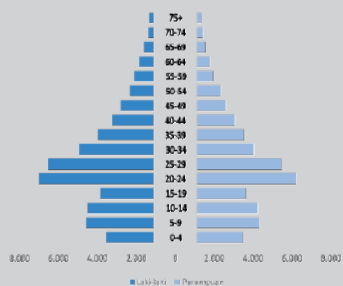
## JUMLAH KEJADIAN BENCANA



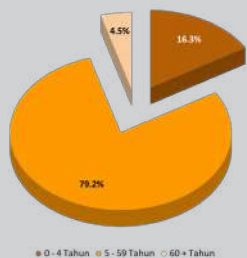
PROFIL KEBENCANAAN DAERAH  
**HALMAHERA TENGAH**



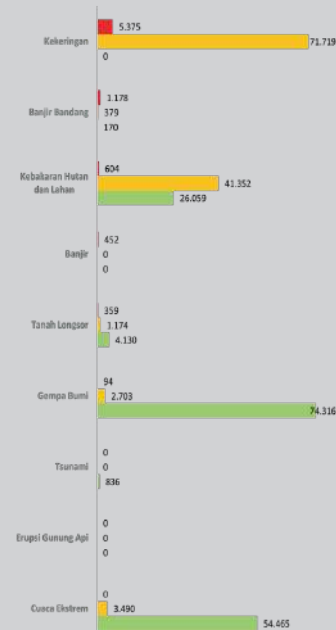
**PIRAMIDA PENDUK**



**PENDUK BERDASAR UMUR**




**PENDUK TERPAKAR BENCANA**



**JUMLAH KEJADIAN BENCANA**



**KORBAN MD, LUKA & MENGUNGSI**



**TOTAL RUMAH RUSAK**

**0** UNIT

**TOTAL FASILITAS RUSAK**

**0** UNIT



**0** RUMAH RUSAK BERAT



**0** RUMAH RUSAK SEDANG



**0** RUMAH RUSAK RINGAN

**DAMPAK KERUSAKAN AKIBAT BENCANA DI HALMAHERA TENGAH 2021**



**0** FASILITAS KANTOR RUSAK



**0** FASILITAS JEMBATAN RUSAK



**0** FASILITAS PENDIDIKAN RUSAK



**0** FASILITAS PERIBADATAN RUSAK



**0** FASILITAS KESEHATAN RUSAK



# PROFIL KEBENCANAAN DAERAH HALMAHERA TIMUR



TOTAL RUMAH RUSAK

**0** UNIT

TOTAL FASILITAS RUSAK

**0** UNIT



**0** RUMAH RUSAK BERAT



**0** RUMAH RUSAK SEDANG



**0** RUMAH RUSAK RINGAN



**0** FASILITAS KANTOR RUSAK



**0** FASILITAS JEMBATAN RUSAK

**DAMPAK KERUSAKAN AKIBAT BENCANA DI HALMAHERA TIMUR 2021**



**0** FASILITAS PERUMAHAN RUSAK

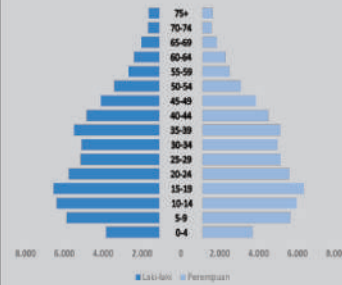


**0** FASILITAS PERIBADATAN RUSAK

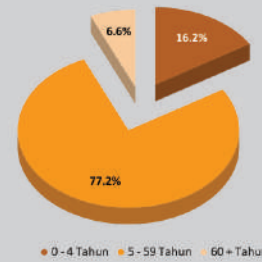


**0** FASILITAS KESEHATAN RUSAK

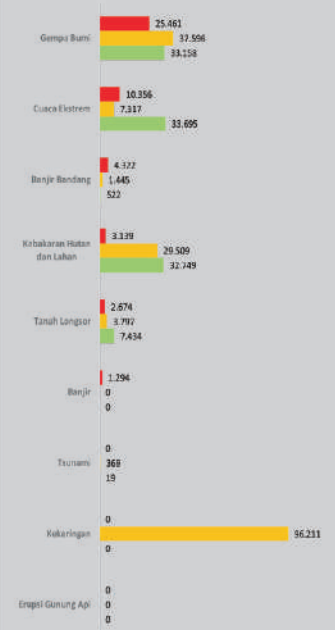
## PIRAMIDA PENDUDUK



## PENDUDUK BERDASAR UMUR




## PENDUDUK TERPAPAR BENCANA



## KORBAN MD, LUKA & MENGGUSI

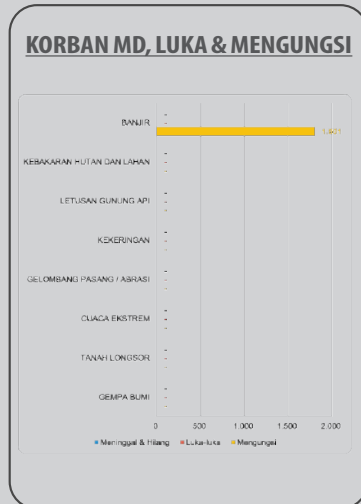
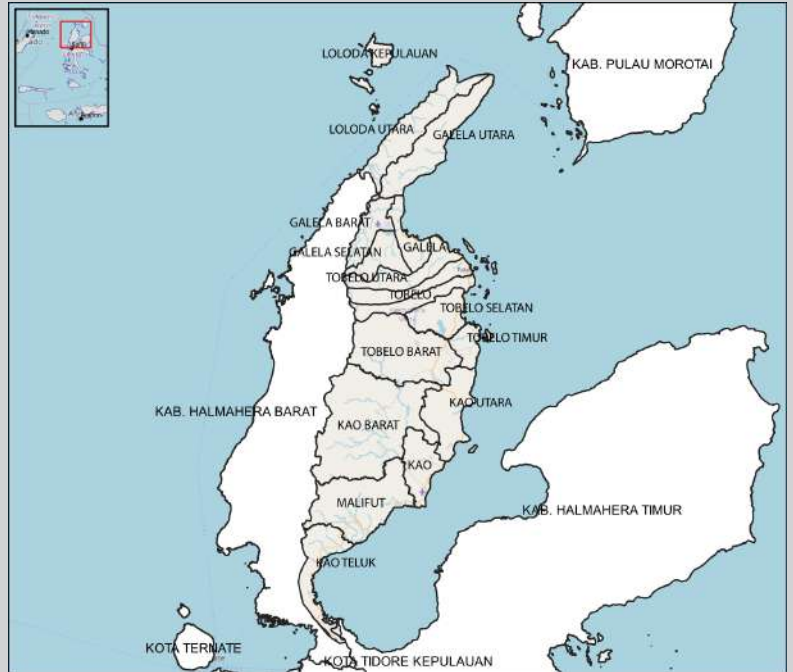
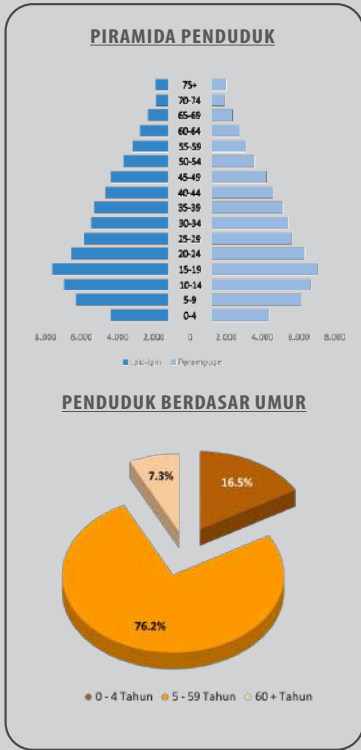


## JUMLAH KEJADIAN BENCANA





# PROFIL KEBENCANAAN DAERAH HALMAHERA UTARA



## TOTAL RUMAH RUSAK

# 54 UNIT

## TOTAL FASILITAS RUSAK

# 2 UNIT



**20** RUMAH RUSAK BERAT



**11** RUMAH RUSAK SEDANG



**23** RUMAH RUSAK RINGAN

## DAMPAK KERUSAKAN AKIBAT BENCANA DI HALMAHERA UTARA 2021



**0** FASILITAS KANTOR RUSAK



**1** FASILITAS JEMBATAN RUSAK



**1** FASILITAS PENDIDIKAN RUSAK



**0** FASILITAS PERIBADATAN RUSAK



**0** FASILITAS KESEHATAN RUSAK



# PROFIL KEBENCANAAN DAERAH KEPULAUAN SULA



TOTAL RUMAH RUSAK  
**24** UNIT

TOTAL FASILITAS RUSAK  
**0** UNIT



**9** RUMAH RUSAK BERAT



**0** RUMAH RUSAK SEDANG



**15** RUMAH RUSAK RINGAN



**0** FASILITAS KANTOR RUSAK



**4** FASILITAS JEMBATAN RUSAK

**0** FASILITAS JEMBATAN RUSAK

**DAMPAK KERUSAKAN AKIBAT BENCANA DI KEPULAUAN SULA 2021**



**0** FASILITAS PENDIDIKAN RUSAK

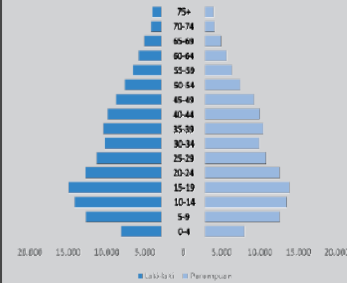


**0** FASILITAS PERIBADATAN RUSAK

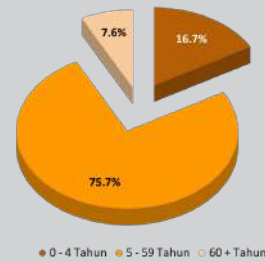


**0** FASILITAS KESEHATAN RUSAK

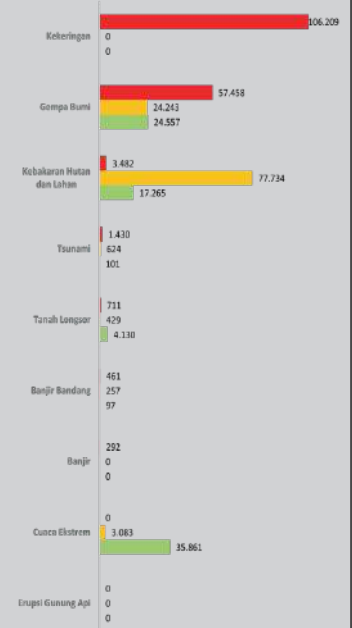
## PIRAMIDA PENDUDUK



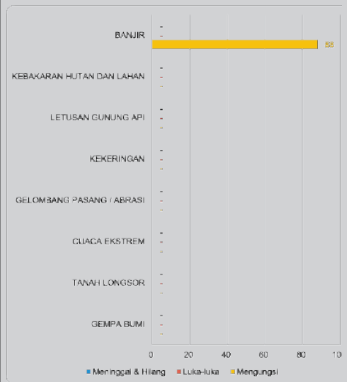
## PENDUDUK BERDASAR UMUR



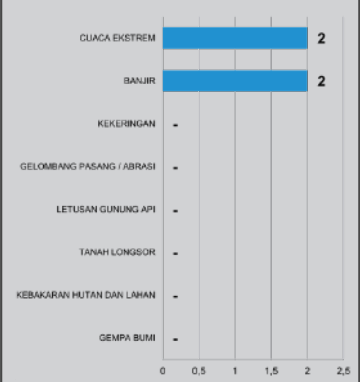
## PENDUDUK TERPAPAR BENCANA



## KORBAN MD, LUKA & MENGGUSI

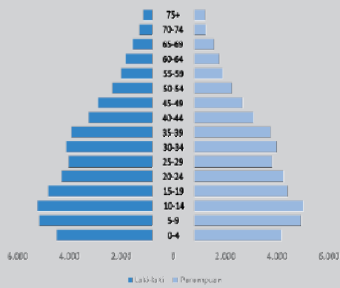


## JUMLAH KEJADIAN BENCANA

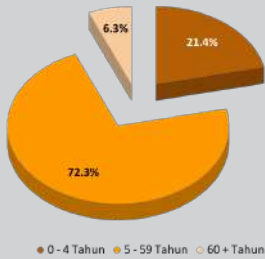




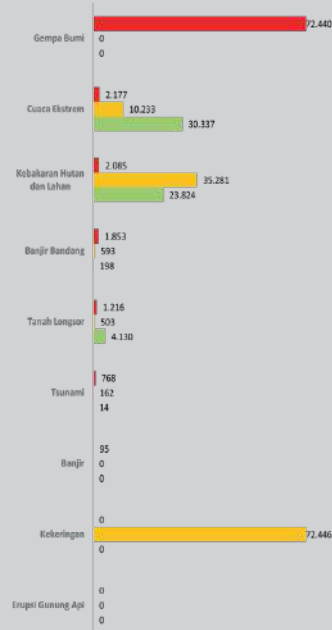
### PIRAMIDA PENDUDUK



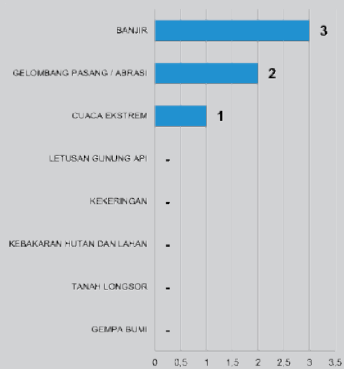
### PENDUDUK BERDASAR UMUR



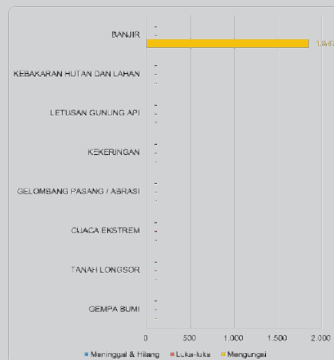
### PENDUDUK TERPAPAR BENCANA



### JUMLAH KEJADIAN BENCANA



### KORBAN MD, LUKA & MENGUNGSI



### TOTAL RUMAH RUSAK

**33** UNIT

### TOTAL FASILITAS RUSAK

**0** UNIT



**1** RUMAH RUSAK BERAT



**8** RUMAH RUSAK SEDANG



**24** RUMAH RUSAK RINGAN

### DAMPAK KERUSAKAN AKIBAT BENCANA DI PULAU MOROTAI 2021



**0** FASILITAS KANTOR RUSAK



**0** FASILITAS JEMBATAN RUSAK



**0** FASILITAS PENDIDIKAN RUSAK



**0** FASILITAS PERIBADATAN RUSAK



**0** FASILITAS KESEHATAN RUSAK



# PROFIL KEBENCANAAN DAERAH PULAU TALIABU



**TOTAL RUMAH RUSAK**  
**0 UNIT**

**TOTAL FASILITAS RUSAK**  
**0 UNIT**



**0 RUMAH RUSAK BERAT**



**0 RUMAH RUSAK SEDANG**



**0 RUMAH RUSAK RINGAN**



**0 FASILITAS KANTOR RUSAK**



**0 FASILITAS JEMBATAN RUSAK**

**DAMPAK KERUSAKAN AKIBAT BENCANA DI PULAU TALIABU 2021**



**0 FASILITAS PENDIDIKAN RUSAK**

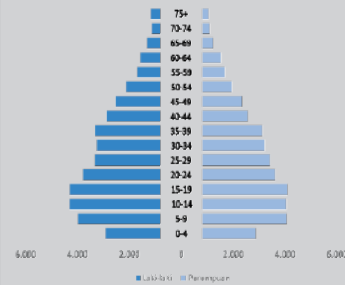


**0 FASILITAS PERIBADATAN RUSAK**

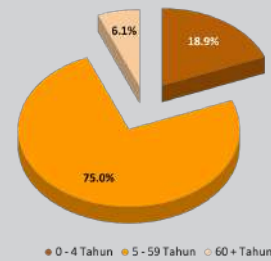


**0 FASILITAS KESEHATAN RUSAK**

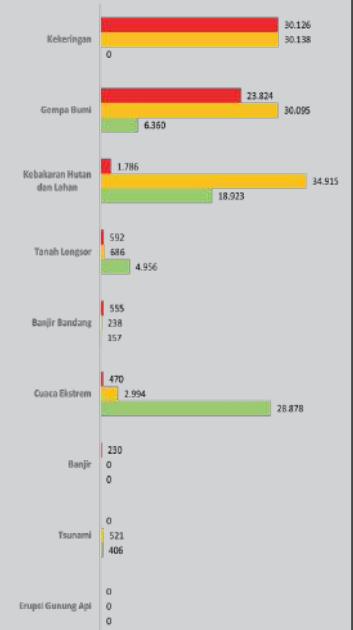
## PIRAMIDA PENDUDUK




## PENDUDUK BERDASAR UMUR



## PENDUDUK TERPAPAR BENCANA

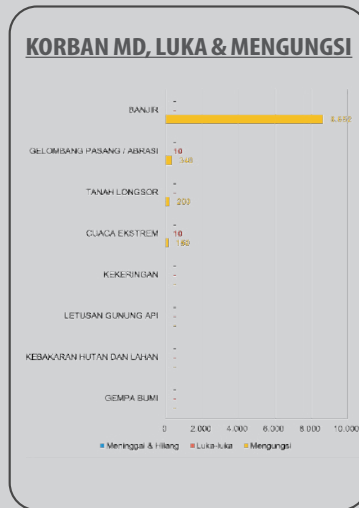
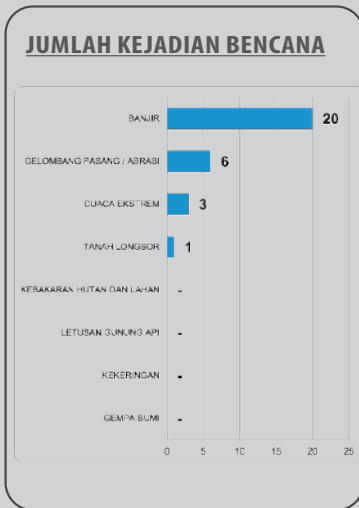
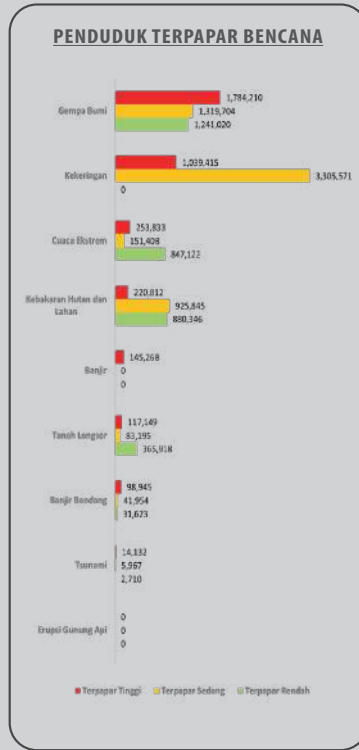
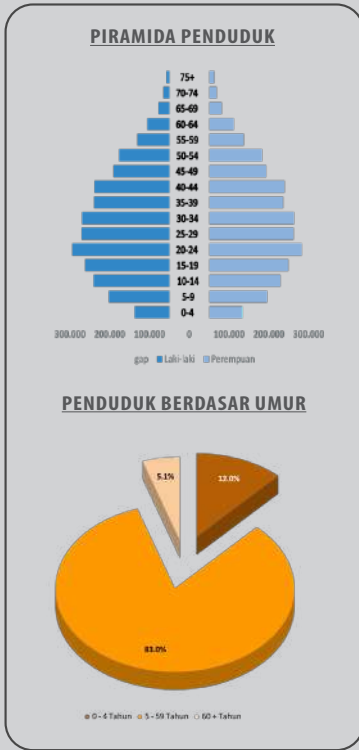


## KORBAN MD, LUKA & MENGUNGSI



## JUMLAH KEJADIAN BENCANA





TOTAL RUMAH RUSAK  
**376** UNIT

TOTAL FASILITAS RUSAK  
**20** UNIT



**132**

RUMAH RUSAK BERAT



**68**

RUMAH RUSAK SEDANG



**176**

RUMAH RUSAK RINGAN

DAMPAK KERUSAKAN AKIBAT BENCANA DI PROVINSI PAPUA 2021



**0** FASILITAS KANTOR RUSAK



**15** FASILITAS JEMBATAN RUSAK



**1** FASILITAS PENDIDIKAN RUSAK



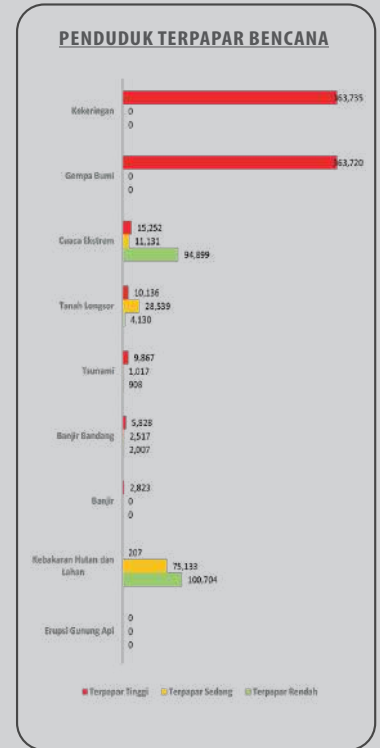
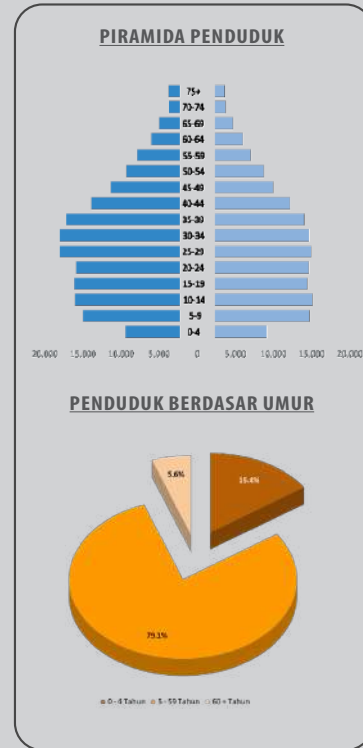
**4** FASILITAS PERIBADATAN RUSAK



**0** FASILITAS KESEHATAN RUSAK



# PROFIL KEBENCANAAN DAERAH KOTA JAYAPURA



TOTAL RUMAH RUSAK  
**0** UNIT

TOTAL FASILITAS RUSAK  
**0** UNIT



**0** RUMAH RUSAK BERAT



**0** RUMAH RUSAK SEDANG



**0** RUMAH RUSAK RINGAN



**0** FASILITAS KANTOR RUSAK



**0** FASILITAS JEMBATAN RUSAK

**DAMPAK KERUSAKAN AKIBAT BENCANA DI KOTA JAYAPURA 2021**



**0** FASILITAS PENDIDIKAN RUSAK




**0** FASILITAS PERIBADATAN RUSAK




**0** FASILITAS KESEHATAN RUSAK

### KORBAN MD, LUKA & MENGGUSI

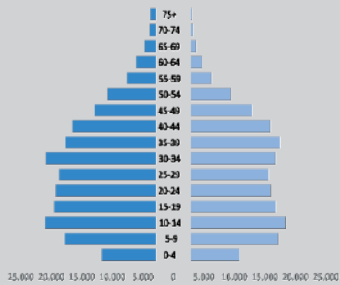


### JUMLAH KEJADIAN BENCANA

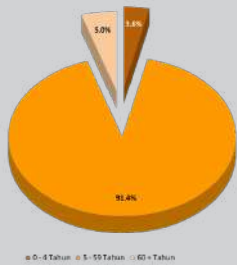




### PIRAMIDA PENDUK



### PENDUK BERDASAR UMUR




### PENDUK TERPAPAR BENCANA



### JUMLAH KEJADIAN BENCANA



### KORBAN MD, LUKA & MENGUNGSI



### TOTAL RUMAH RUSAK

0 UNIT

### TOTAL FASILITAS RUSAK

0 UNIT



0 RUMAH RUSAK BERAT



0 RUMAH RUSAK SEDANG



0 RUMAH RUSAK RINGAN

### DAMPAK KERUSAKAN AKIBAT BENCANA DI YAHUKIMO 2021



0 FASILITAS KANTOR RUSAK



0 FASILITAS JEMBATAN RUSAK



0 FASILITAS PENDIDIKAN RUSAK



0 FASILITAS PERIBADATAN RUSAK



0 FASILITAS KESEHATAN RUSAK



### TOTAL RUMAH RUSAK

# 0 UNIT

### TOTAL FASILITAS RUSAK

# 0 UNIT



# 0

RUMAH RUSAK BERAT



# 0

RUMAH RUSAK SEDANG



# 0

RUMAH RUSAK RINGAN



# 0

FASILITAS KANTOR RUSAK



# 0

FASILITAS JEMBATAN RUSAK

## DAMPAK KERUSAKAN AKIBAT BENCANA DI ASMAT 2021



# 0

FASILITAS PENDIDIKAN RUSAK



# 0

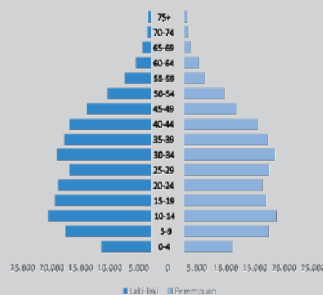
FASILITAS PERIBADATAN RUSAK



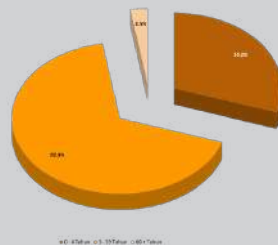
# 0

FASILITAS KESEHATAN RUSAK

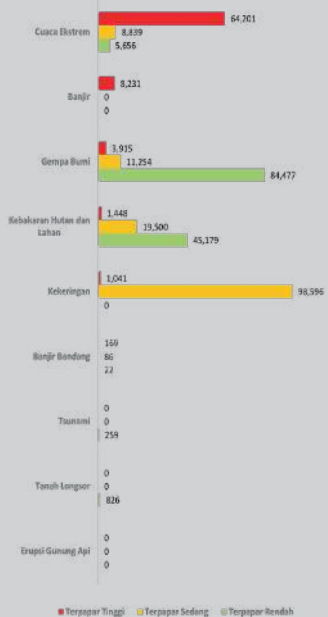
### PIRAMIDA PENDUDUK



### PENDUDUK BERDASAR UMUR



### PENDUDUK TERPAPAR BENCANA



### KORBAN MD, LUKA & MENGGUSI



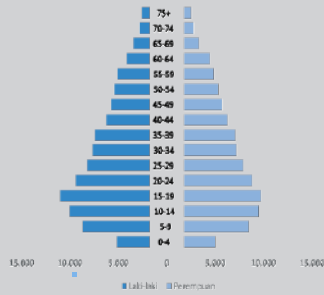
### JUMLAH KEJADIAN BENCANA



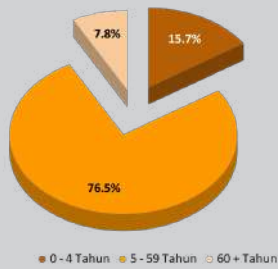




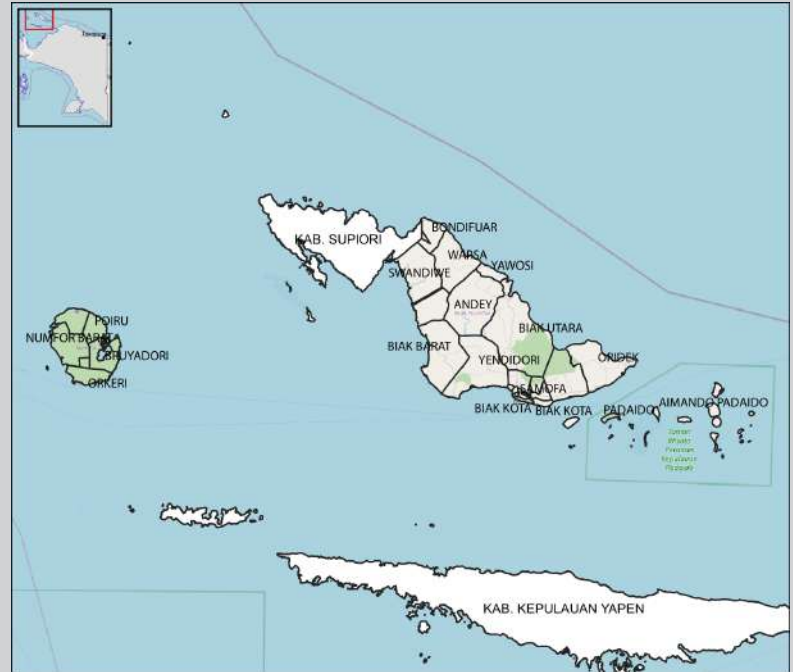
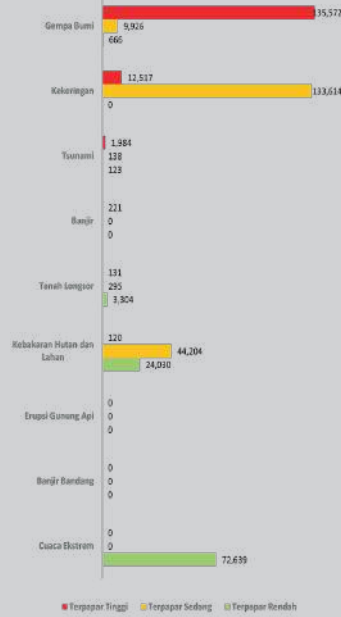
### PIRAMIDA PENDUK



### PENDUK BERDASAR UMUR



### PENDUK TERPAKAR BENCANA



### JUMLAH KEJADIAN BENCANA



### KORBAN MD, LUKA & MENGUNGSI



### TOTAL RUMAH RUSAK

0 UNIT

### TOTAL FASILITAS RUSAK

0 UNIT



0 RUMAH RUSAK BERAT



0 RUMAH RUSAK SEDANG



0 RUMAH RUSAK RINGAN

### DAMPAK KERUSAKAN AKIBAT BENCANA DI BIAK NUMFOR 2021



0 FASILITAS KANTOR RUSAK



0 FASILITAS JEMBATAN RUSAK



0 FASILITAS PENDIDIKAN RUSAK



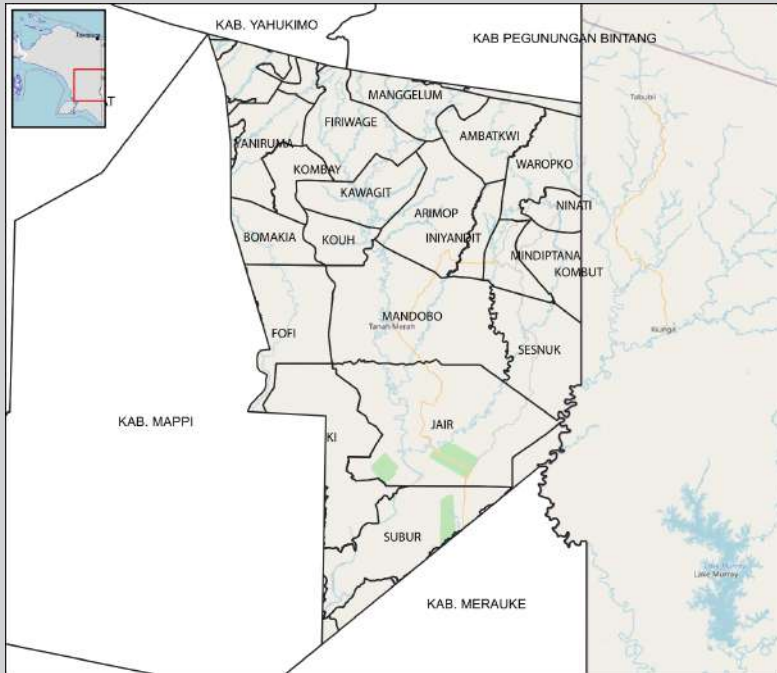
0 FASILITAS PERIBADATAN RUSAK



0 FASILITAS KESEHATAN RUSAK



# PROFIL KEBENCANAAN DAERAH BOVEN DIGOEL



## TOTAL RUMAH RUSAK

**0** UNIT

## TOTAL FASILITAS RUSAK

**0** UNIT



**0** RUMAH RUSAK BERAT



**0** RUMAH RUSAK SEDANG



**0** RUMAH RUSAK RINGAN



**0** FASILITAS KANTOR RUSAK



**0** FASILITAS JEMBATAN RUSAK

## DAMPAK KERUSAKAN AKIBAT BENCANA DI BOVEN DIGOEL 2021



**0** FASILITAS PENDIDIKAN RUSAK

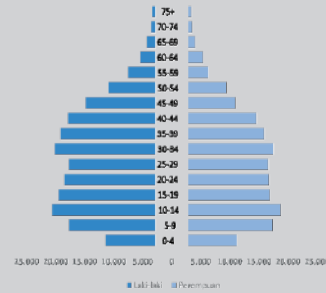


**0** FASILITAS PERIBADATAN RUSAK

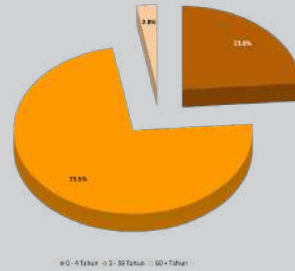


**0** FASILITAS KESEHATAN RUSAK

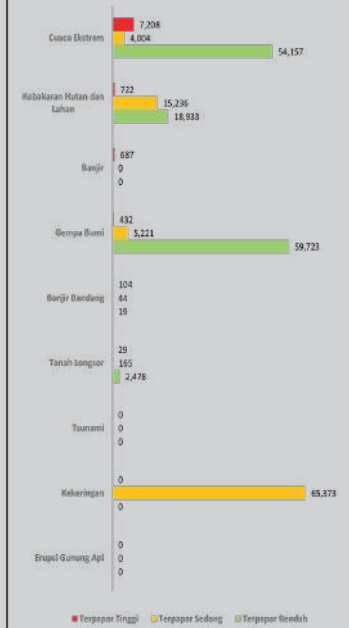
## PIRAMIDA PENDUDUK



## PENDUDUK BERDASAR UMUR



## PENDUDUK TERPAPAR BENCANA



## KORBAN MD, LUKA & MENGGUSI

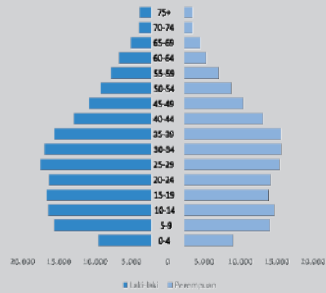


## JUMLAH KEJADIAN BENCANA

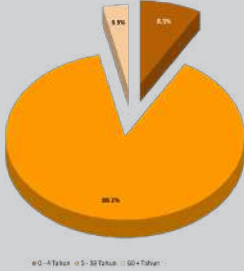




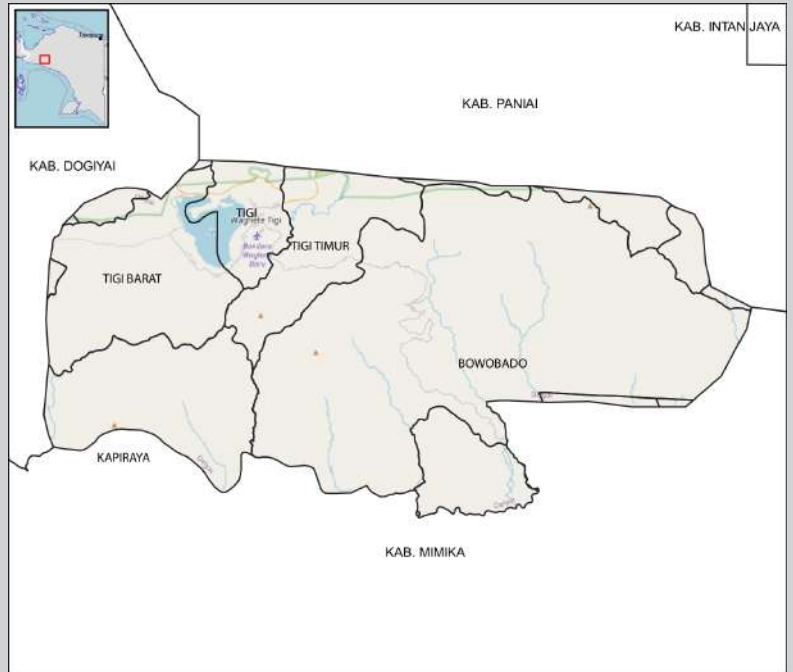
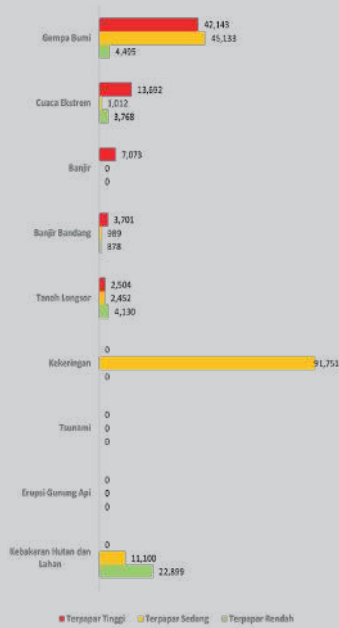
PIRAMIDA PENDUDUK



PENDUDUK BERDASAR UMUR



PENDUDUK TERPAPAR BENCANA



JUMLAH KEJADIAN BENCANA



KORBAN MD, LUKA & MENGUNGSI



TOTAL RUMAH RUSAK

0 UNIT

TOTAL FASILITAS RUSAK

0 UNIT



0 RUMAH RUSAK BERAT



0 RUMAH RUSAK SEDANG



0 RUMAH RUSAK RINGAN

DAMPAK KERUSAKAN AKIBAT BENCANA DI DEIYAI 2021



0 FASILITAS KANTOR RUSAK



0 FASILITAS JEMBATAN RUSAK



0 FASILITAS PENDIDIKAN RUSAK



0 FASILITAS PERIBADATAN RUSAK



0 FASILITAS KESEHATAN RUSAK



# PROFIL KEBENCANAAN DAERAH DOGIYAI



## TOTAL RUMAH RUSAK

0 UNIT

## TOTAL FASILITAS RUSAK

0 UNIT



0 RUMAH RUSAK BERAT



0 RUMAH RUSAK SEDANG



0 RUMAH RUSAK RINGAN



0 FASILITAS KANTOR RUSAK



0 FASILITAS JEMBATAN RUSAK

## DAMPAK KERUSAKAN AKIBAT BENCANA DI DOGIYAI 2021



0 FASILITAS PENDIDIKAN RUSAK

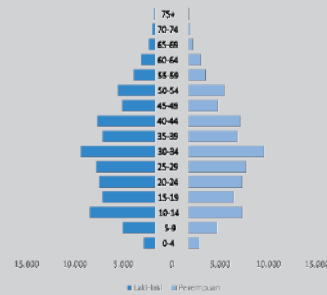


0 FASILITAS PERIBADATAN RUSAK

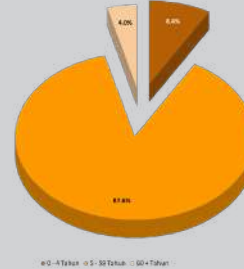


0 FASILITAS KESEHATAN RUSAK

## PIRAMIDA PENDUDUK



## PENDUDUK BERDASAR UMUR




## PENDUDUK TERPAPAR BENCANA



## KORBAN MD, LUKA & MENGUNGSI

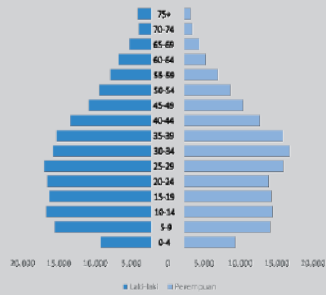


## JUMLAH KEJADIAN BENCANA





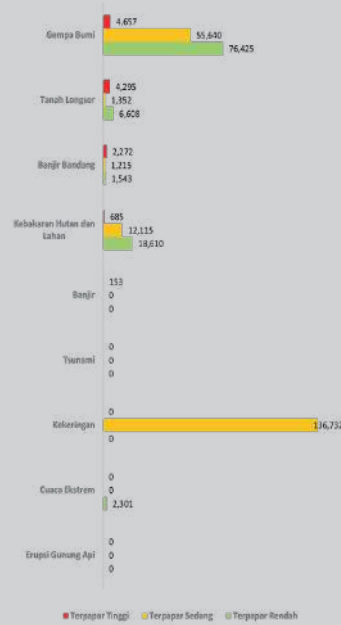
### PIRAMIDA PENDUDUK



### PENDUDUK BERDASAR UMUR



### PENDUDUK TERPAPAR BENCANA



### JUMLAH KEJADIAN BENCANA



### KORBAN MD, LUKA & MENGUNGSI



### TOTAL RUMAH RUSAK

0 UNIT

### TOTAL FASILITAS RUSAK

0 UNIT



0 RUMAH RUSAK BERAT



0 RUMAH RUSAK SEDANG



0 RUMAH RUSAK RINGAN

### DAMPAK KERUSAKAN AKIBAT BENCANA DI INTAN JAYA 2021



0 FASILITAS KANTOR RUSAK



0 FASILITAS JEMBATAN RUSAK



0 FASILITAS PENDIDIKAN RUSAK



0 FASILITAS PERIBADATAN RUSAK

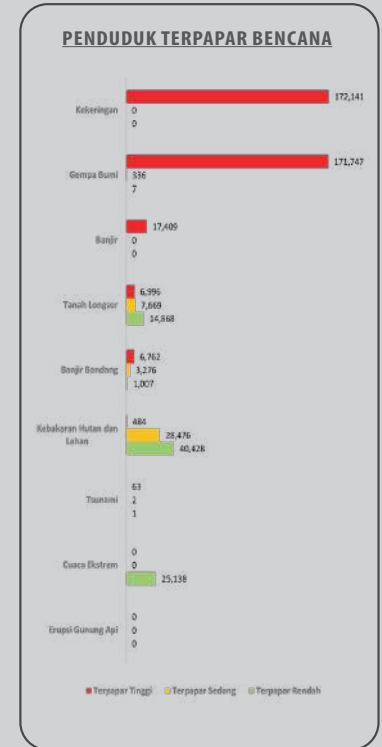
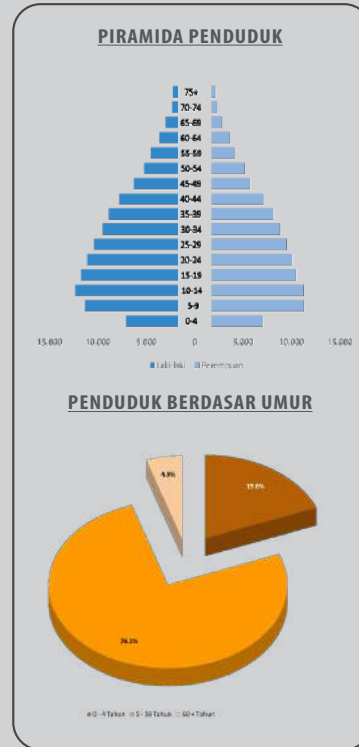


0 FASILITAS KESEHATAN RUSAK



# PROFIL KEBENCANAAN DAERAH

## JAYAPURA



### TOTAL RUMAH RUSAK

# 12 UNIT

### TOTAL FASILITAS RUSAK

# 0 UNIT



## 2 RUMAH RUSAK BERAT



## 10 RUMAH RUSAK SEDANG



## 0 RUMAH RUSAK RINGAN



## 0 FASILITAS KANTOR RUSAK



## 0 FASILITAS JEMBATAN RUSAK

### DAMPAK KERUSAKAN AKIBAT BENCANA DI JAYAPURA 2021



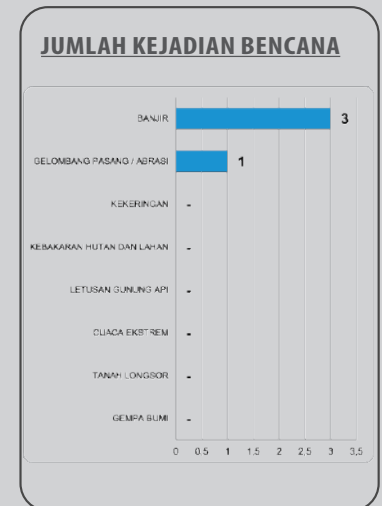
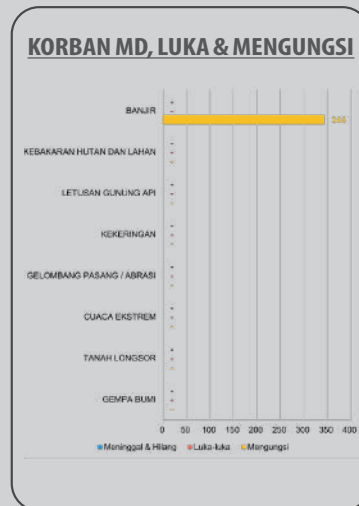
## 0 FASILITAS PENDIDIKAN RUSAK



## 0 FASILITAS PERIBADATAN RUSAK

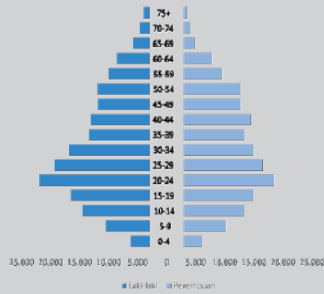


## 0 FASILITAS KESEHATAN RUSAK

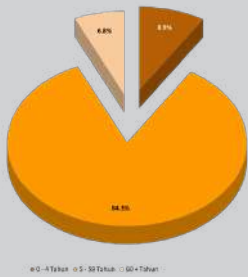




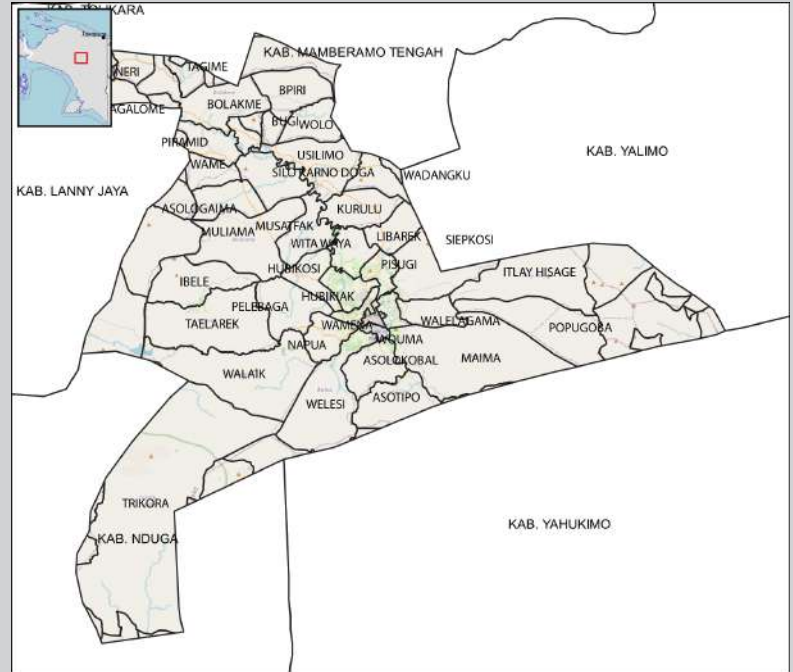
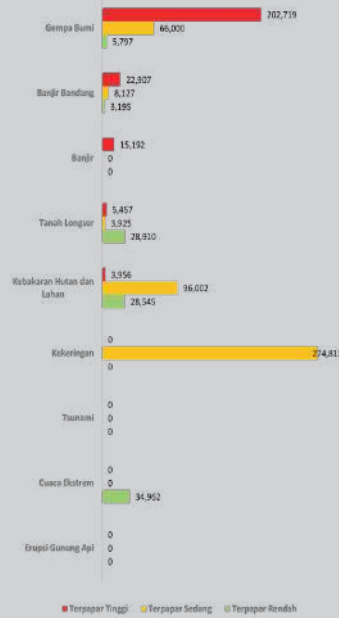
**PIRAMIDA PENDUK**



**PENDUK BERDASAR UMUR**



**PENDUK TERPAKAR BENCANA**



**JUMLAH KEJADIAN BENCANA**



**KORBAN MD, LUKA & MENGUNGI**



**TOTAL RUMAH RUSAK**

**0** UNIT

**TOTAL FASILITAS RUSAK**

**13** UNIT



**0** RUMAH RUSAK BERAT



**0** RUMAH RUSAK SEDANG



**0** RUMAH RUSAK RINGAN

**DAMPAK KERUSAKAN AKIBAT BENCANA DI JAYAWIJAYA 2021**



**0** FASILITAS KANTOR RUSAK



**13** FASILITAS JEMBATAN RUSAK



**0** FASILITAS PENDIDIKAN RUSAK



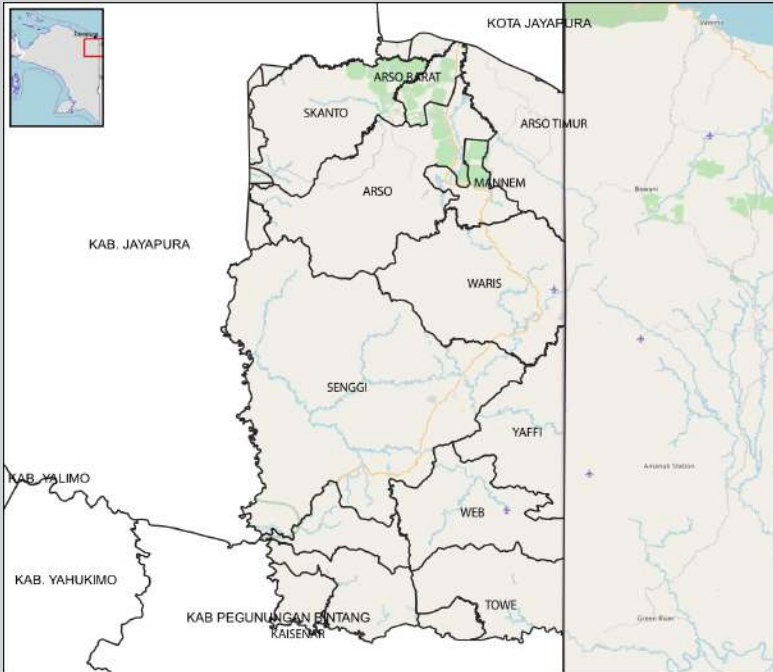
**0** FASILITAS PERIBADATAN RUSAK



**0** FASILITAS KESEHATAN RUSAK



# PROFIL KEBENCANAAN DAERAH KEEROM



TOTAL RUMAH RUSAK  
**0** UNIT

TOTAL FASILITAS RUSAK  
**1** UNIT



**0** RUMAH RUSAK BERAT



**0** RUMAH RUSAK SEDANG



**0** RUMAH RUSAK RINGAN



**0** FASILITAS KANTOR RUSAK



**1** FASILITAS JEMBATAN RUSAK

**DAMPAK KERUSAKAN AKIBAT BENCANA DI KEEROM 2021**



**0** FASILITAS PENDIDIKAN RUSAK

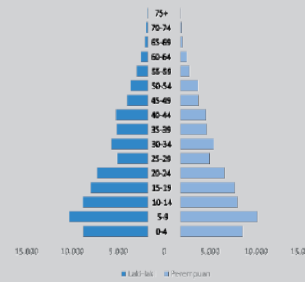


**0** FASILITAS PERIBADATAN RUSAK

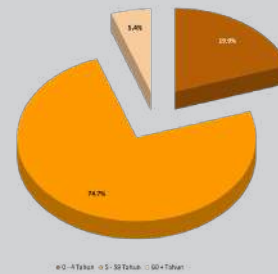


**0** FASILITAS KESEHATAN RUSAK

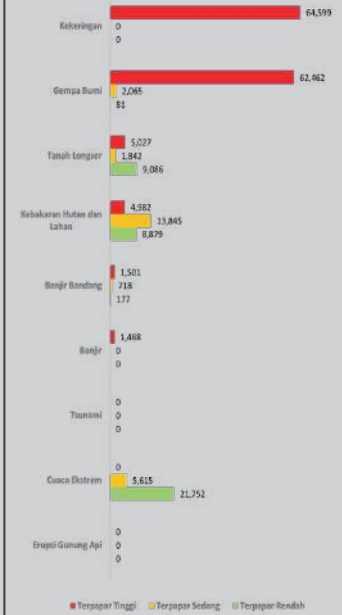
## PIRAMIDA PENDUKUK



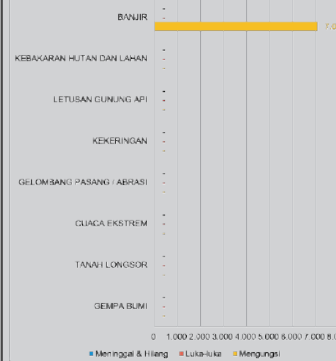
## PENDUDUK BERDASAR UMUR



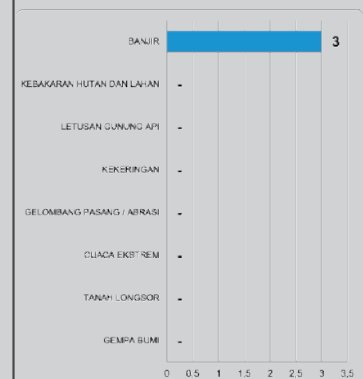
## PENDUDUK TERPAPAR BENCANA



## KORBAN MD, LUKA & MENGGUNGI



## JUMLAH KEJADIAN BENCANA

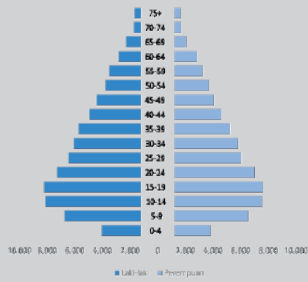




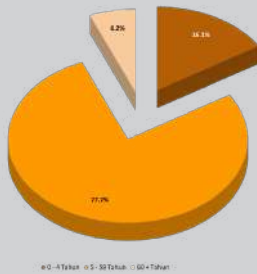
# PROFIL KEBENCANAAN DAERAH KEPULAUAN YAPEN



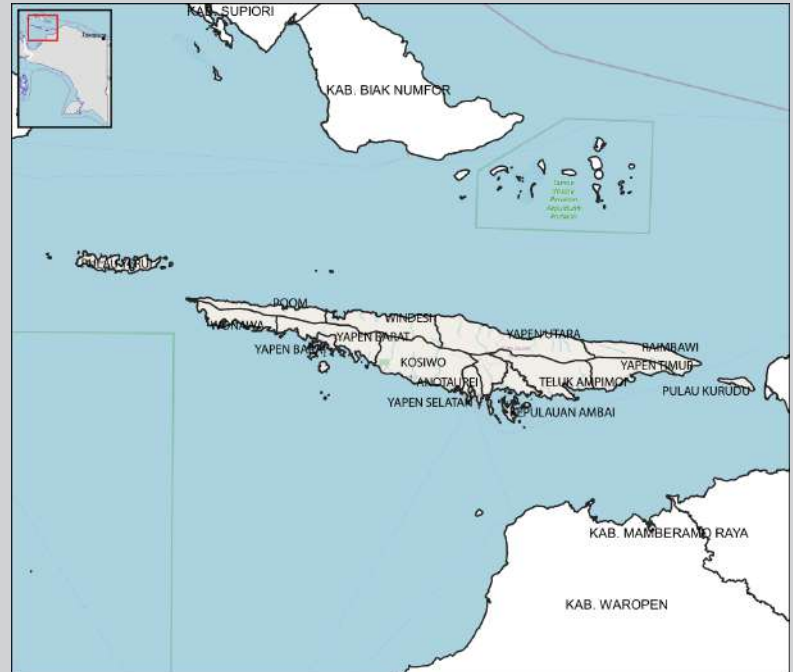
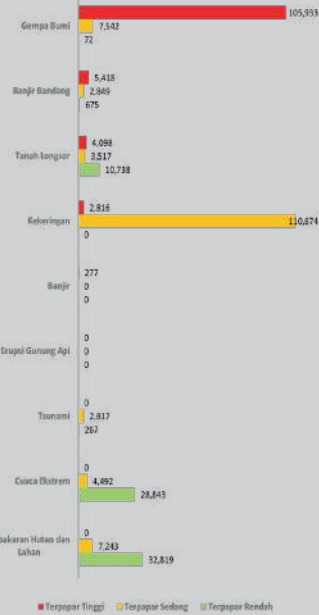
## PIRAMIDA PENDUKUK



## PENDUKUK BERDASAR UMUR



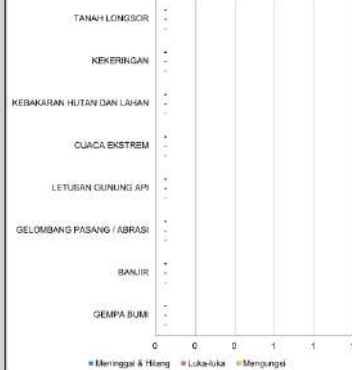
## PENDUKUK TERPAPAR BENCANA



## JUMLAH KEJADIAN BENCANA



## KORBAN MD, LUKA & MENGUNGSI



## TOTAL RUMAH RUSAK

**33** UNIT

## TOTAL FASILITAS RUSAK

**0** UNIT



**6** RUMAH RUSAK BERAT



**6** RUMAH RUSAK SEDANG



**21** RUMAH RUSAK RINGAN

## DAMPAK KERUSAKAN AKIBAT BENCANA DI KEPULAUAN YAPEN 2021



**0** FASILITAS KANTOR RUSAK



**0** FASILITAS JEMBATAN RUSAK



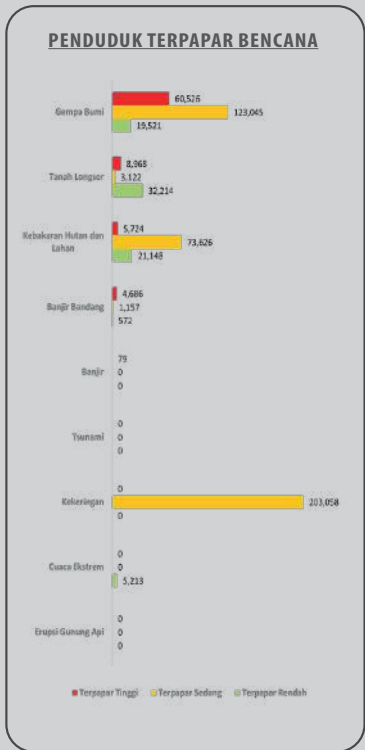
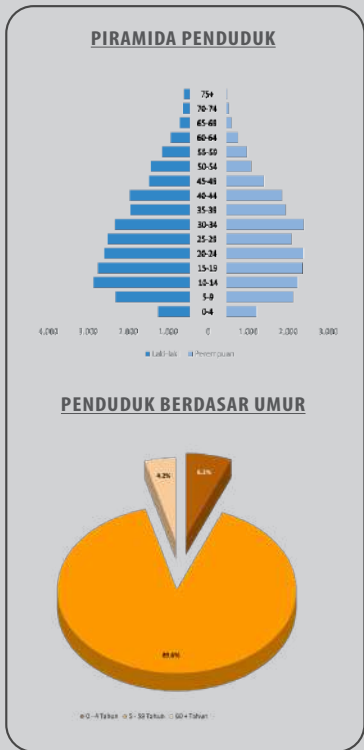
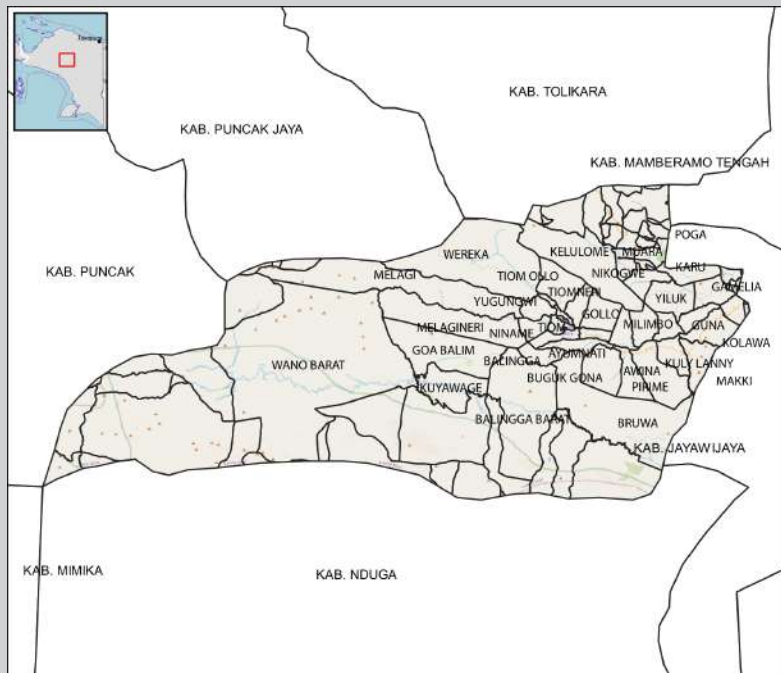
**0** FASILITAS PENDIDIKAN RUSAK



**0** FASILITAS PERIBADATAN RUSAK



**0** FASILITAS KESEHATAN RUSAK



### TOTAL RUMAH RUSAK

# 0 UNIT

### TOTAL FASILITAS RUSAK

# 0 UNIT



# 0

RUMAH RUSAK BERAT



# 0

RUMAH RUSAK SEDANG



# 0

RUMAH RUSAK RINGAN



# 0

FASILITAS KANTOR RUSAK



# 0

FASILITAS JEMBATAN RUSAK

### DAMPAK KERUSAKAN AKIBAT BENCANA DI LANNY JAYA 2021



# 0

FASILITAS PENDIDIKAN RUSAK



# 0

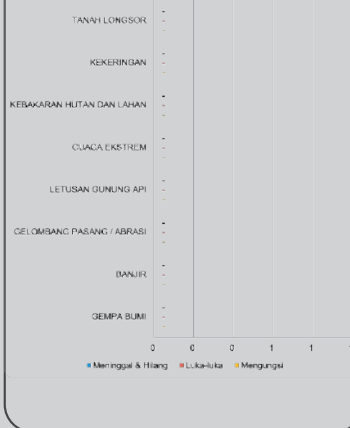
FASILITAS PERIBADATAN RUSAK



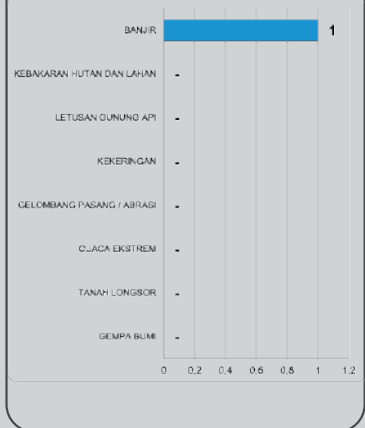
# 0

FASILITAS KESEHATAN RUSAK

### KORBAN MD, LUKA & MENGGUNGI



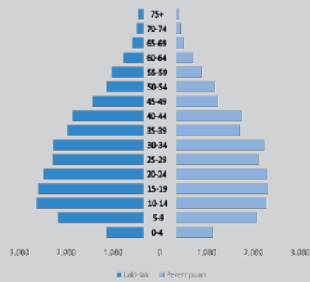
### JUMLAH KEJADIAN BENCANA



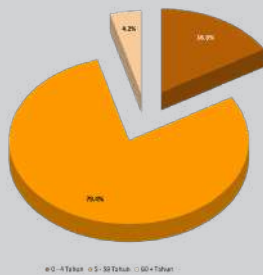
# PROFIL KEBENCANAAN DAERAH MAMBERAMO RAYA



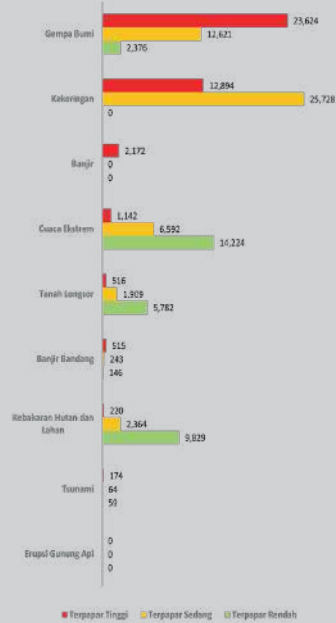
## PIRAMIDA PENDUK



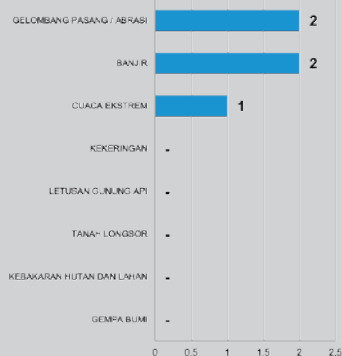
## PENDUK BERDASAR UMUR



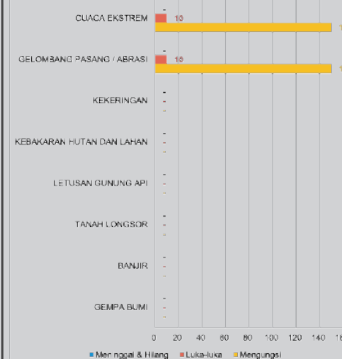
## PENDUK TERPAKAR BENCANA



## JUMLAH KEJADIAN BENCANA



## KORBAN MD, LUKA & MENGUNGSI



## TOTAL RUMAH RUSAK

**84** UNIT

## TOTAL FASILITAS RUSAK

**0** UNIT



**48** RUMAH RUSAK BERAT



**22** RUMAH RUSAK SEDANG



**14** RUMAH RUSAK RINGAN

## DAMPAK KERUSAKAN AKIBAT BENCANA DI MAMBERAMO 2021



**0** FASILITAS KANTOR RUSAK



**0** FASILITAS JEMBATAN RUSAK



**0** FASILITAS PENDIDIKAN RUSAK



**0** FASILITAS PERIBADATAN RUSAK



**0** FASILITAS KESEHATAN RUSAK



# PROFIL KEBENCANAAN DAERAH MAMBERAMO TENGAH



TOTAL RUMAH RUSAK  
**41** UNIT

TOTAL FASILITAS RUSAK  
**0** UNIT



**41** RUMAH RUSAK BERAT



**0** RUMAH RUSAK SEDANG



**0** RUMAH RUSAK RINGAN



**0** FASILITAS KANTOR RUSAK



**0** FASILITAS JEMBATAN RUSAK

**DAMPAK KERUSAKAN AKIBAT BENCANA DI MAMBERAMO TENGAH 2021**



**0** FASILITAS PENDIDIKAN RUSAK

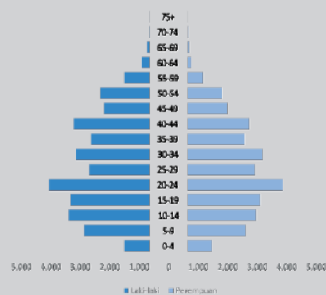


**0** FASILITAS PERIBADATAN RUSAK

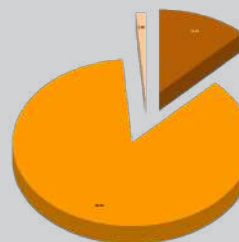


**0** FASILITAS KESEHATAN RUSAK

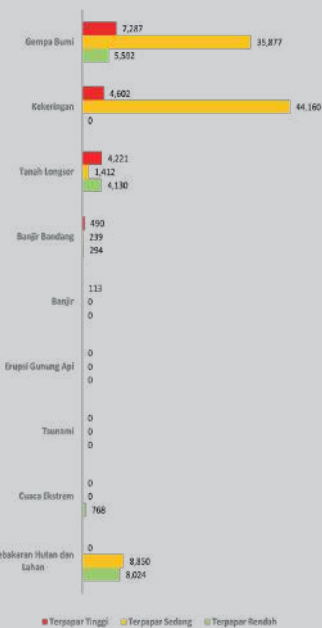
## PIRAMIDA PENDUDUK



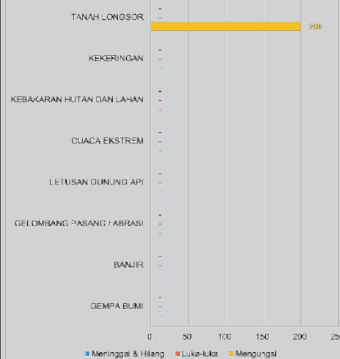
## PENDUDUK BERDASAR UMUR



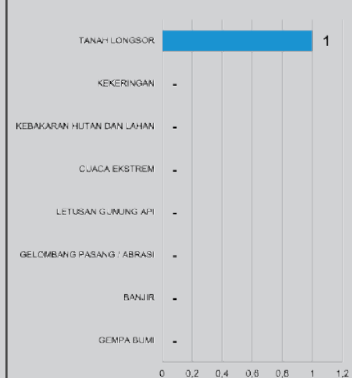
## PENDUDUK TERPAPAR BENCANA



## KORBAN MD, LUKA & MENGGUSI



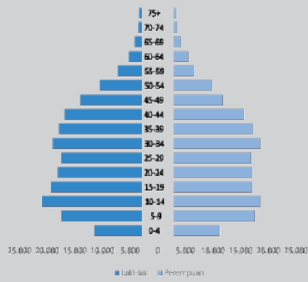
## JUMLAH KEJADIAN BENCANA



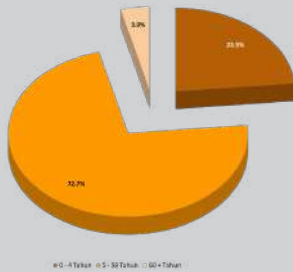


# MAPPI

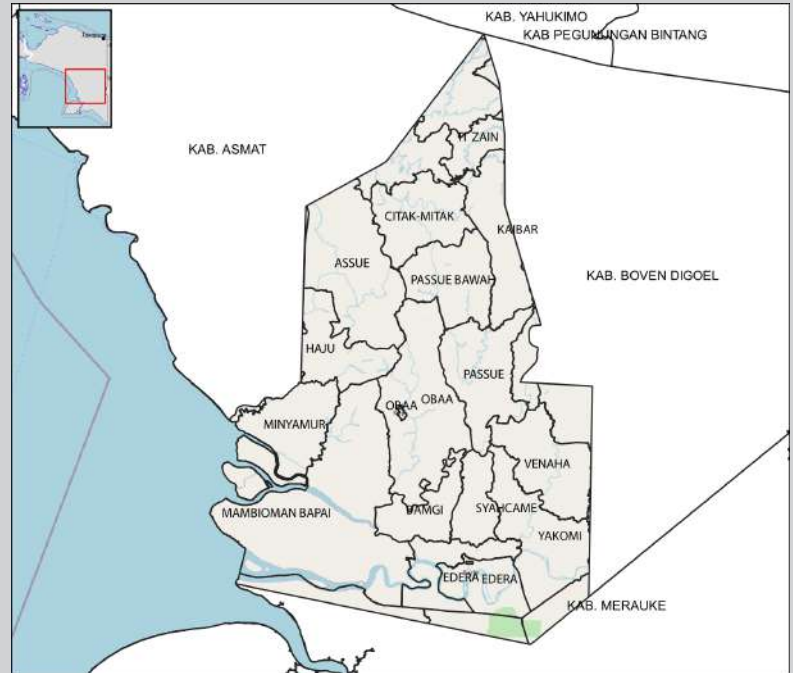
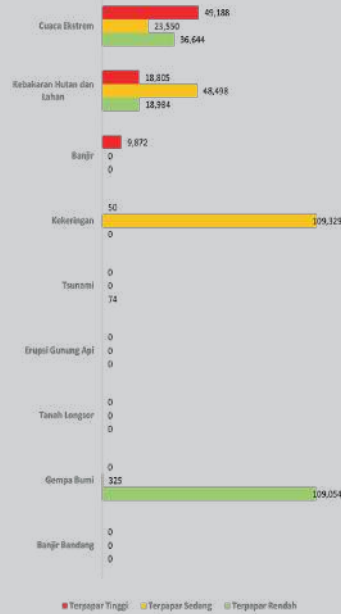
## PIRAMIDA PENDUDUK




## PENDUDUK BERDASAR UMUR




## PENDUDUK TERPAPAR BENCANA



## JUMLAH KEJADIAN BENCANA



## KORBAN MD, LUKA & MENGUNGS



## TOTAL RUMAH RUSAK

0 UNIT

## TOTAL FASILITAS RUSAK

0 UNIT



0 RUMAH RUSAK BERAT



0 RUMAH RUSAK SEDANG



0 RUMAH RUSAK RINGAN

## DAMPAK KERUSAKAN AKIBAT BENCANA DI MAPPI 2021



0 FASILITAS KANTOR RUSAK



0 FASILITAS JEMBATAN RUSAK



0 FASILITAS PENDIDIKAN RUSAK



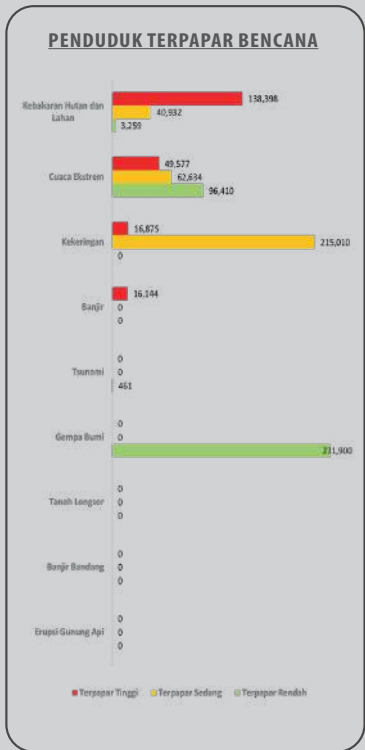
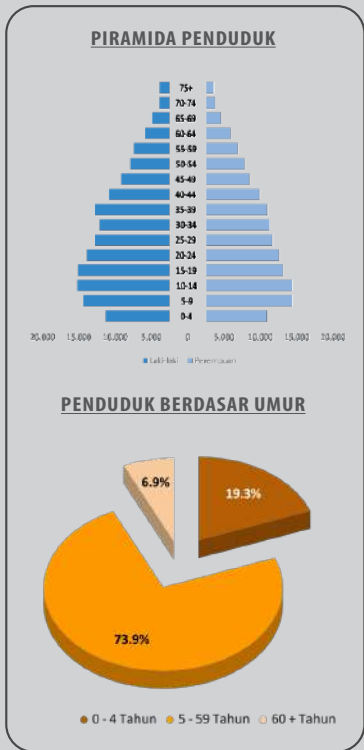
0 FASILITAS PERIBADATAN RUSAK



0 FASILITAS KESEHATAN RUSAK



# PROFIL KEBENCANAAN DAERAH MERAUKE



TOTAL RUMAH RUSAK  
**0** UNIT

TOTAL FASILITAS RUSAK  
**0** UNIT



**0** RUMAH RUSAK BERAT



**0** RUMAH RUSAK SEDANG



**0** RUMAH RUSAK RINGAN



**0** FASILITAS KANTOR RUSAK



**0** FASILITAS JEMBATAN RUSAK

**DAMPAK KERUSAKAN AKIBAT BENCANA DI MERAUKE 2021**



**0** FASILITAS PENDIDIKAN RUSAK




**0** FASILITAS PERIBADATAN RUSAK



**0** FASILITAS KESEHATAN RUSAK

### KORBAN MD, LUKA & MENGGUNGI



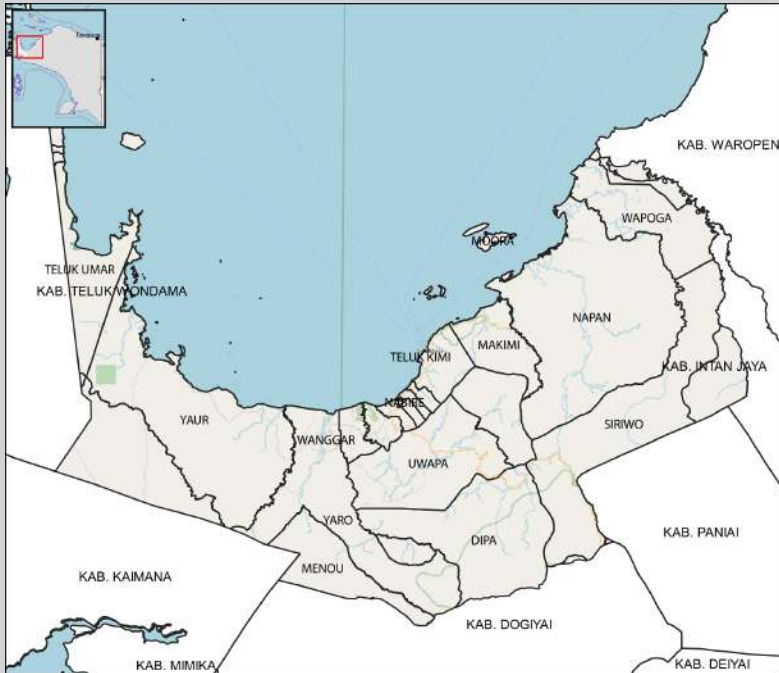
### JUMLAH KEJADIAN BENCANA







# PROFIL KEBENCANAAN DAERAH NABIRE



TOTAL RUMAH RUSAK  
**24** UNIT

TOTAL FASILITAS RUSAK  
**4** UNIT



**0** RUMAH RUSAK BERAT



**0** RUMAH RUSAK SEDANG



**24** RUMAH RUSAK RINGAN



**0** FASILITAS KANTOR RUSAK



**0** FASILITAS PENDIDIKAN RUSAK



**DAMPAK KERUSAKAN AKIBAT BENCANA DI NABIRE 2021**



**0** FASILITAS PERIBADATAN RUSAK

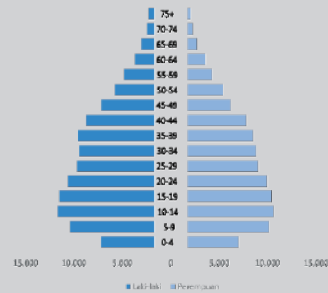


**4** FASILITAS PERIBADATAN RUSAK

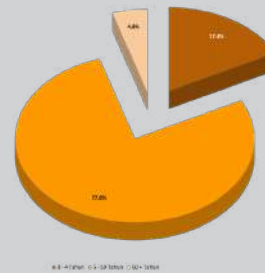


**0** FASILITAS KESEHATAN RUSAK

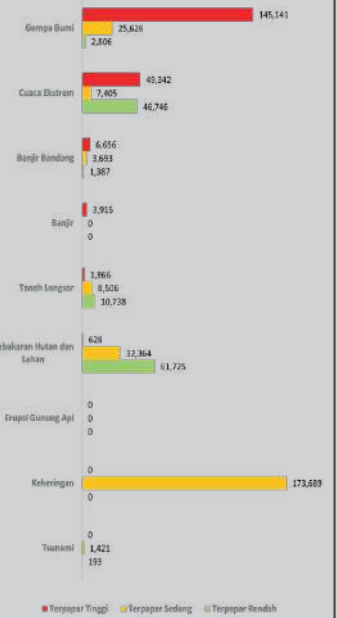
## PIRAMIDA PENDUDUK




## PENDUDUK BERDASAR UMUR



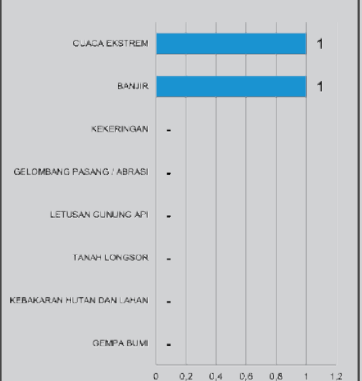
## PENDUDUK TERPAKAR BENCANA





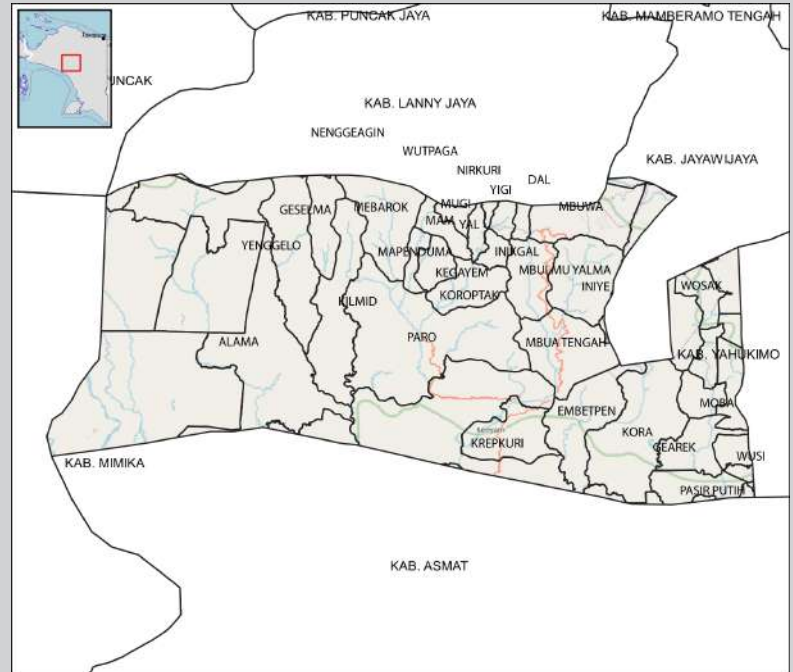
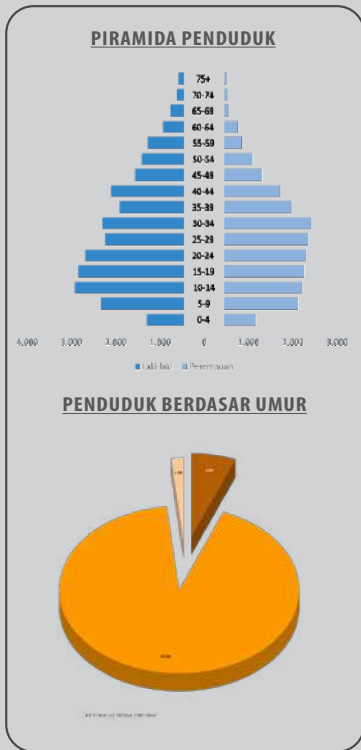
## KORBAN MD, LUKA & MENGGUSI



## JUMLAH KEJADIAN BENCANA







TOTAL RUMAH RUSAK  
**0** UNIT

TOTAL FASILITAS RUSAK  
**0** UNIT



**0** RUMAH RUSAK BERAT



**0** RUMAH RUSAK SEDANG



**0** RUMAH RUSAK RINGAN

DAMPAK KERUSAKAN AKIBAT BENCANA DI NDUGA 2021



**0** FASILITAS KANTOR RUSAK



**0** FASILITAS JEMBATAN RUSAK



**0** FASILITAS PENDIDIKAN RUSAK



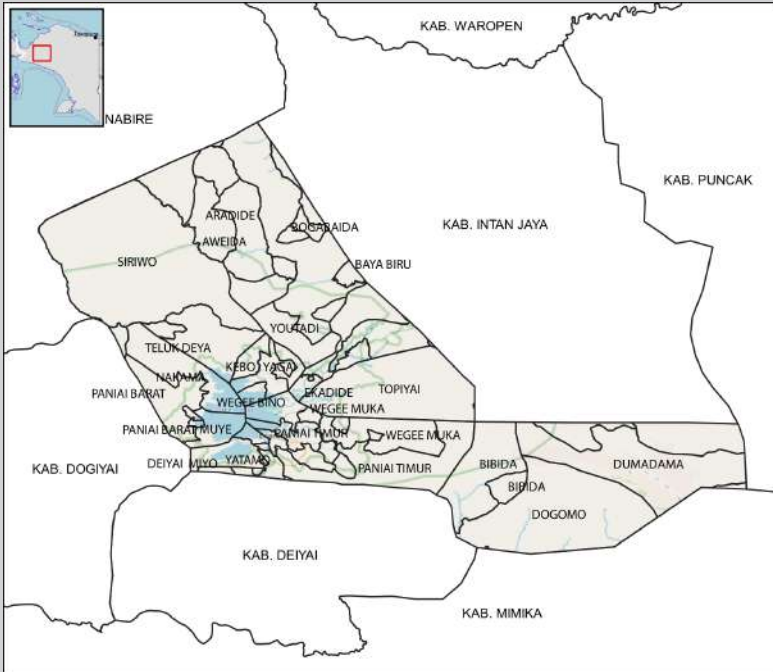
**0** FASILITAS PERIBADATAN RUSAK



**0** FASILITAS KESEHATAN RUSAK



# PROFIL KEBENCANAAN DAERAH PANIAI



## TOTAL RUMAH RUSAK

**15** UNIT

## TOTAL FASILITAS RUSAK

**1** UNIT



**15** RUMAH RUSAK BERAT



**0** RUMAH RUSAK SEDANG



**0** RUMAH RUSAK RINGAN



**0** FASILITAS KANTOR RUSAK



**0** FASILITAS JEMBATAN RUSAK

**DAMPAK KERUSAKAN AKIBAT BENCANA DI PANIAI 2021**



**1** FASILITAS PENDIDIKAN RUSAK

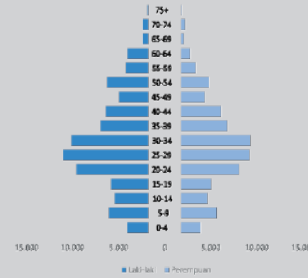


**0** FASILITAS PERIBADATAN RUSAK

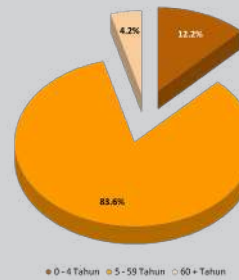


**0** FASILITAS KESEHATAN RUSAK

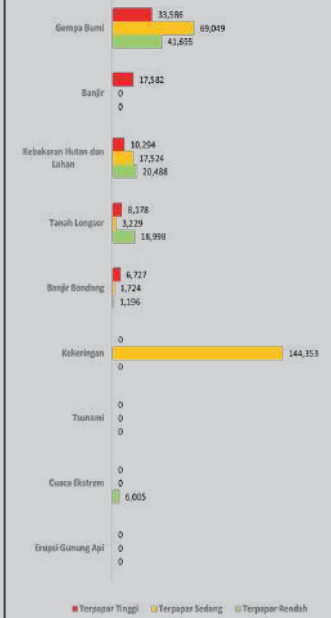
## PIRAMIDA PENDUK



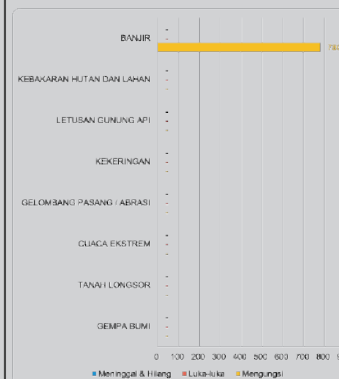
## PENDUK BERDASAR UMUR



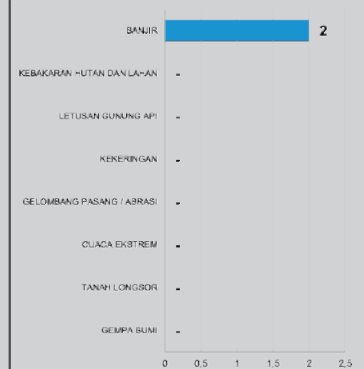
## PENDUK TERPAPAR BENCANA



## KORBAN MD, LUKA & MENGGUSI



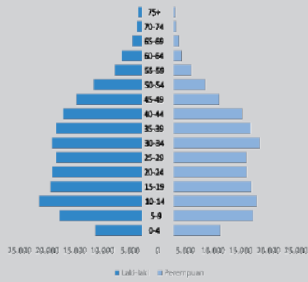
## JUMLAH KEJADIAN BENCANA



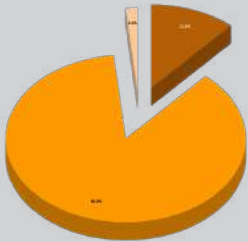


# PEGUNUNGAN BINTANG

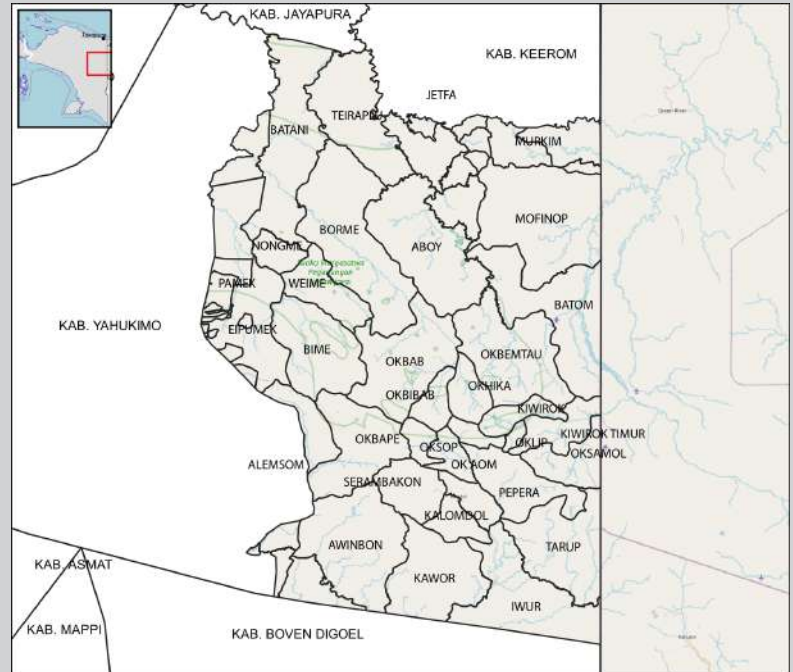
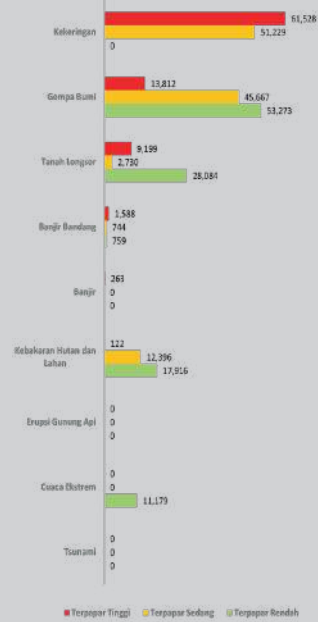
## PIRAMIDA PENDUK




## PENDUK BERDASAR UMUR



## PENDUK TERPAKAR BENCANA



## JUMLAH KEJADIAN BENCANA



## KORBAN MD, LUKA & MENGUNGI



## TOTAL RUMAH RUSAK

0 UNIT

## TOTAL FASILITAS RUSAK

0 UNIT



0 RUMAH RUSAK BERAT



0 RUMAH RUSAK SEDANG



0 RUMAH RUSAK RINGAN

## DAMPAK KERUSAKAN AKIBAT BENCANA DI PEGUNUNGAN BINTANG 2021



0 FASILITAS KANTOR RUSAK



0 FASILITAS JEMBATAN RUSAK



0 FASILITAS PENDIDIKAN RUSAK



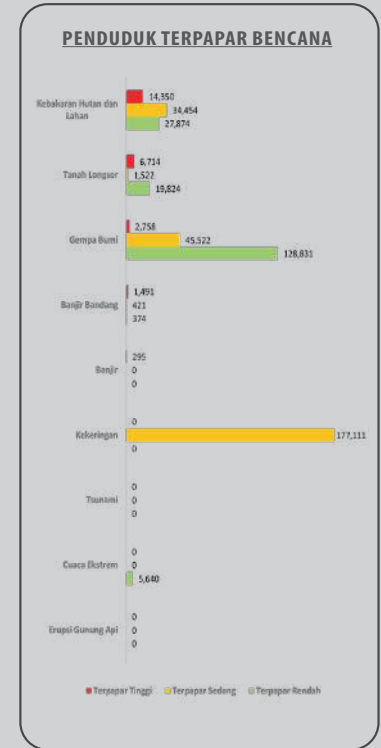
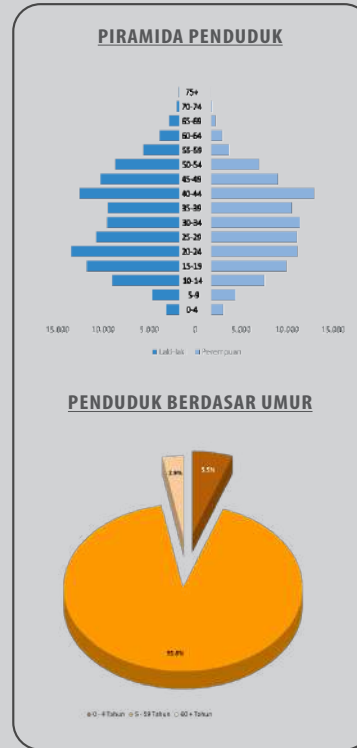
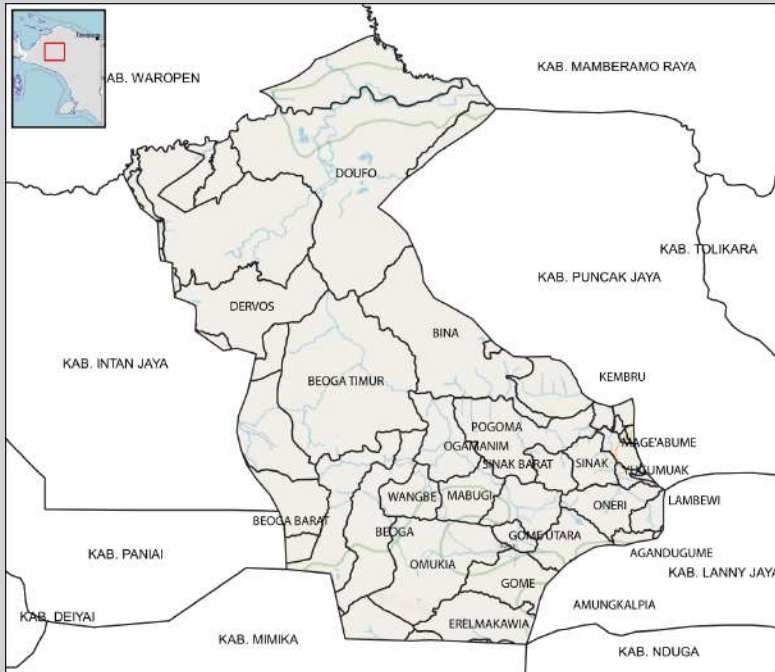
0 FASILITAS PERIBADATAN RUSAK



0 FASILITAS KESEHATAN RUSAK



# PROFIL KEBENCANAAN DAERAH PUNCAK



TOTAL RUMAH RUSAK  
**0** UNIT

TOTAL FASILITAS RUSAK  
**0** UNIT



**0** RUMAH RUSAK BERAT



**0** RUMAH RUSAK SEDANG



**0** RUMAH RUSAK RINGAN



**0** FASILITAS KANTOR RUSAK



**0** FASILITAS JEMBATAN RUSAK

**DAMPAK KERUSAKAN AKIBAT BENCANA DI PUNCAK 2021**



**0** FASILITAS PENDIDIKAN RUSAK



**0** FASILITAS PERIBADATAN RUSAK




**0** FASILITAS KESEHATAN RUSAK

### KORBAN MD, LUKA & MENGGUNGI

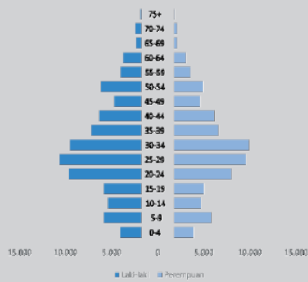


### JUMLAH KEJADIAN BENCANA

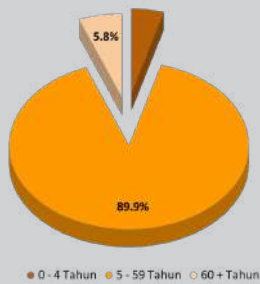




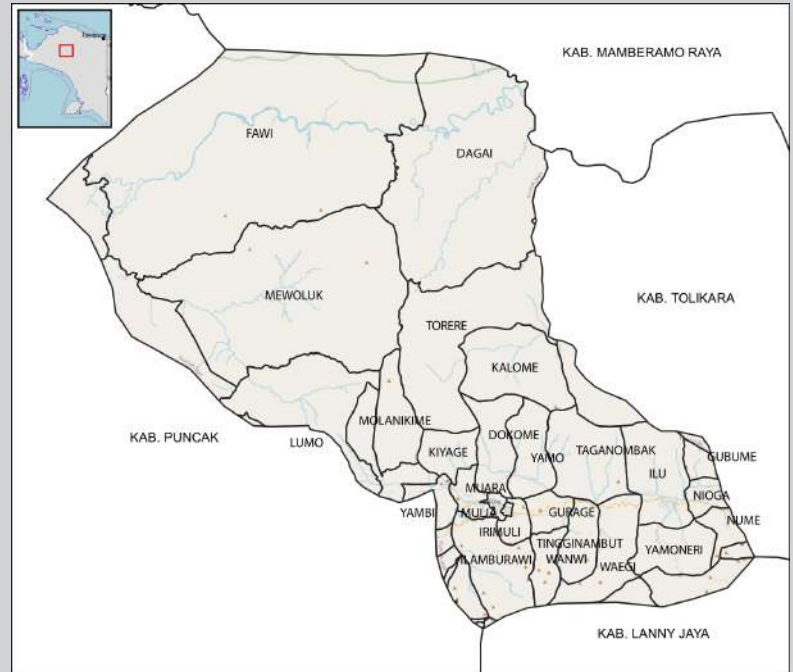
**PIRAMIDA PENDUK**



**PENDUK BERDASAR UMUR**



**PENDUK TERPAKAR BENCANA**



**JUMLAH KEJADIAN BENCANA**



**KORBAN MD, LUKA & MENGUNGI**



**TOTAL RUMAH RUSAK**

**0** UNIT

**TOTAL FASILITAS RUSAK**

**0** UNIT



**0** RUMAH RUSAK BERAT



**0** RUMAH RUSAK SEDANG



**0** RUMAH RUSAK RINGAN

**DAMPAK KERUSAKAN AKIBAT BENCANA DI PUNCAK JAYA 2021**



**0** FASILITAS KANTOR RUSAK



**0** FASILITAS JEMBATAN RUSAK



**0** FASILITAS PENDIDIKAN RUSAK



**0** FASILITAS PERIBADATAN RUSAK

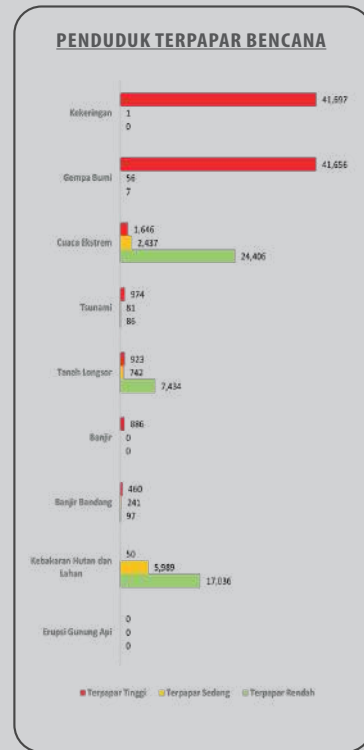
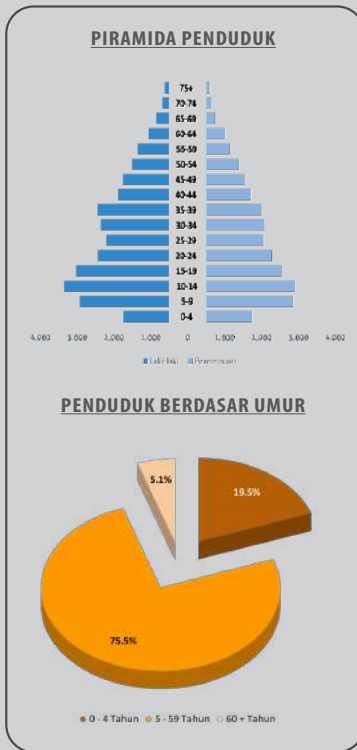
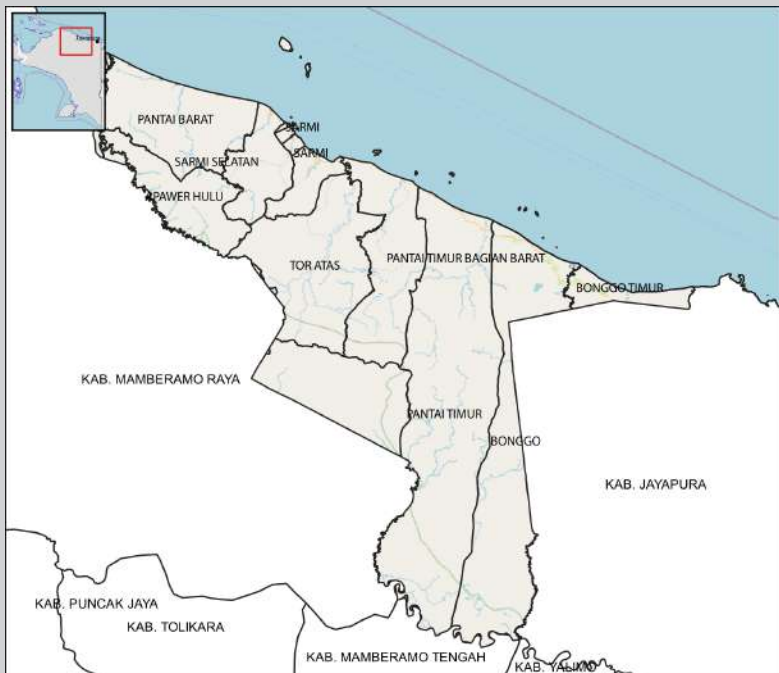


**0** FASILITAS KESEHATAN RUSAK



# PROFIL KEBENCANAAN DAERAH

## SARMI



### TOTAL RUMAH RUSAK

0 UNIT

### TOTAL FASILITAS RUSAK

0 UNIT



0

RUMAH RUSAK BERAT



0

RUMAH RUSAK SEDANG



0

RUMAH RUSAK RINGAN



0

FASILITAS KANTOR RUSAK



0

FASILITAS JEMBATAN RUSAK

### DAMPAK KERUSAKAN AKIBAT BENCANA DI SARMI 2021



0

FASILITAS PENDIDIKAN RUSAK



0

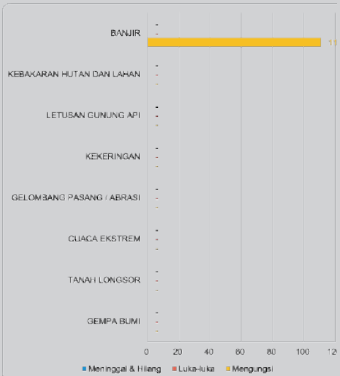
FASILITAS PERIBADATAN RUSAK



0

FASILITAS KESEHATAN RUSAK

### KORBAN MD, LUKA & MENGGUSI

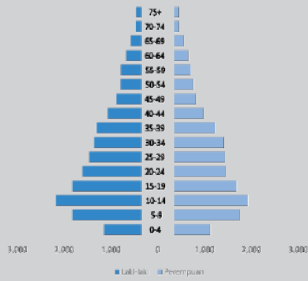


### JUMLAH KEJADIAN BENCANA





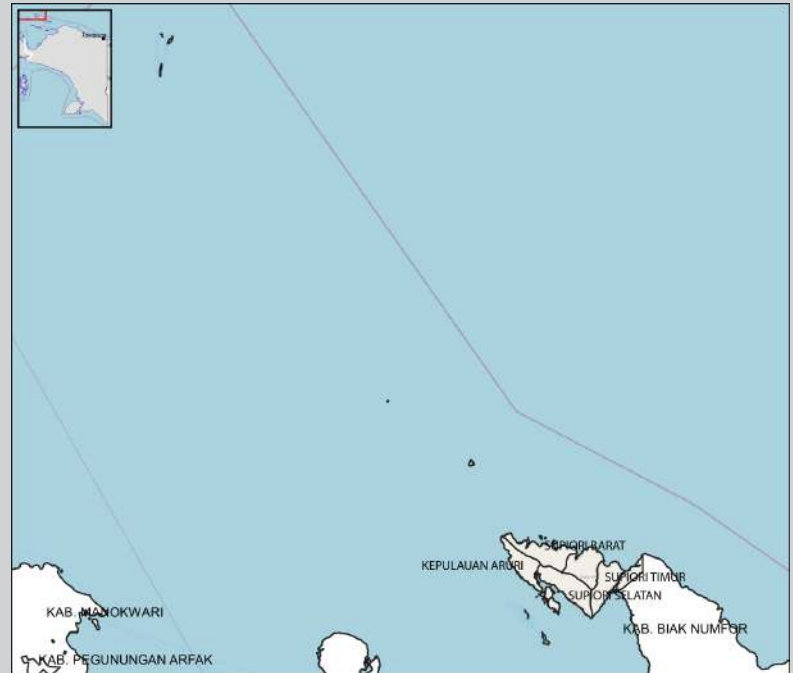
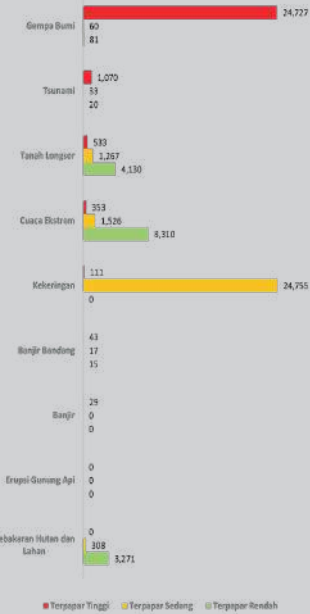
### PIRAMIDA PENDUDUK



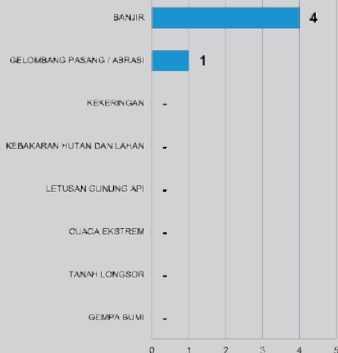
### PENDUDUK BERDASAR UMUR



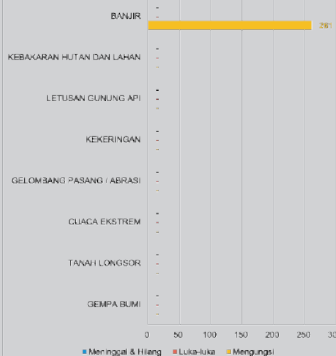
### PENDUDUK TERPAKAR BENCANA



### JUMLAH KEJADIAN BENCANA



### KORBAN MD, LUKA & MENGUNGI



### TOTAL RUMAH RUSAK

**126** UNIT

### TOTAL FASILITAS RUSAK

**1** UNIT



**5** RUMAH RUSAK BERAT



**30** RUMAH RUSAK SEDANG



**91** RUMAH RUSAK RINGAN

### DAMPAK KERUSAKAN AKIBAT BENCANA DI SUPIORI 2021



**0** FASILITAS KANTOR RUSAK



**1** FASILITAS JEMBATAN RUSAK



**0** FASILITAS PENDIDIKAN RUSAK



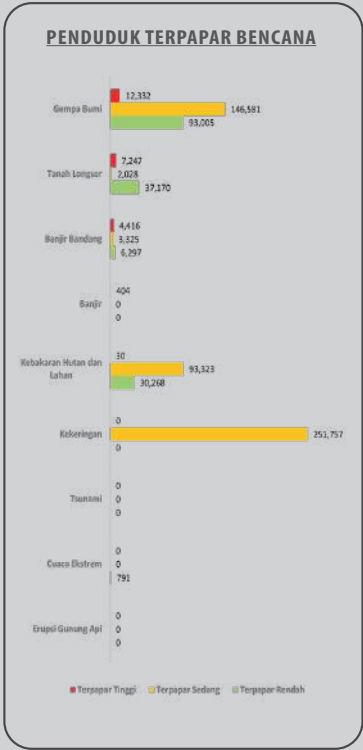
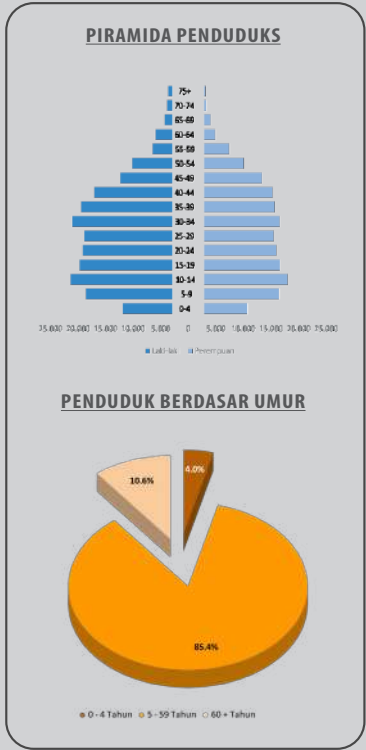
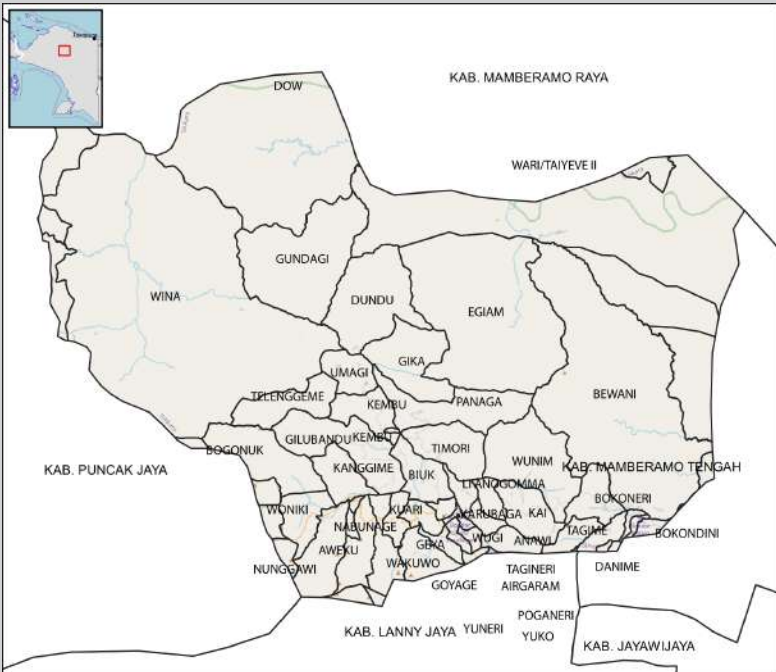
**0** FASILITAS PERIBADATAN RUSAK



**0** FASILITAS KESEHATAN RUSAK



# TOLIKARA



## TOTAL RUMAH RUSAK

0 UNIT

## TOTAL FASILITAS RUSAK

0 UNIT



0 RUMAH RUSAK BERAT



0 RUMAH RUSAK SEDANG



0 RUMAH RUSAK RINGAN



0 FASILITAS KANTOR RUSAK



0 FASILITAS JEMBATAN RUSAK

### DAMPAK KERUSAKAN AKIBAT BENCANA DI TOLIKARA 2021



0 FASILITAS PENDIDIKAN RUSAK




0 FASILITAS PERIBADATAN RUSAK



0 FASILITAS KESEHATAN RUSAK

## KORBAN MD, LUKA & MENGGUSI



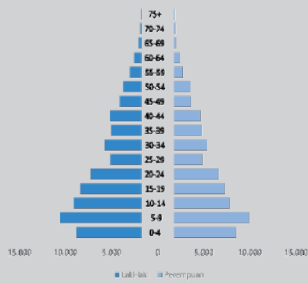
## JUMLAH KEJADIAN BENCANA



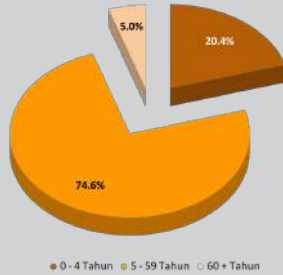




### PIRAMIDA PENDUDUK



### PENDUDUK BERDASAR UMUR



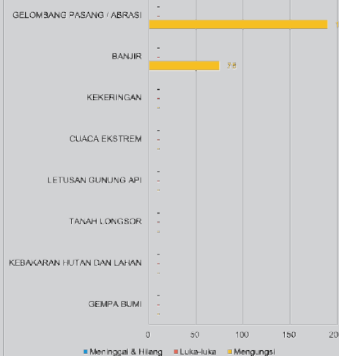
### PENDUDUK TERPAKAR BENCANA



### JUMLAH KEJADIAN BENCANA



### KORBAN MD, LUKA & MENGUNGSI



### TOTAL RUMAH RUSAK

**41** UNIT

### TOTAL FASILITAS RUSAK

**0** UNIT



**15** RUMAH RUSAK BERAT



**0** RUMAH RUSAK SEDANG



**26** RUMAH RUSAK RINGAN

### DAMPAK KERUSAKAN AKIBAT BENCANA DI WAROPEN 2021



**0** FASILITAS KANTOR RUSAK



**0** FASILITAS JEMBATAN RUSAK



**0** FASILITAS PENDIDIKAN RUSAK



**0** FASILITAS PERIBADATAN RUSAK

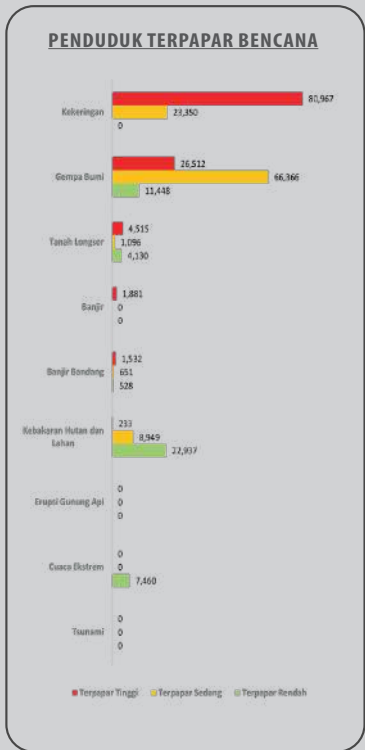
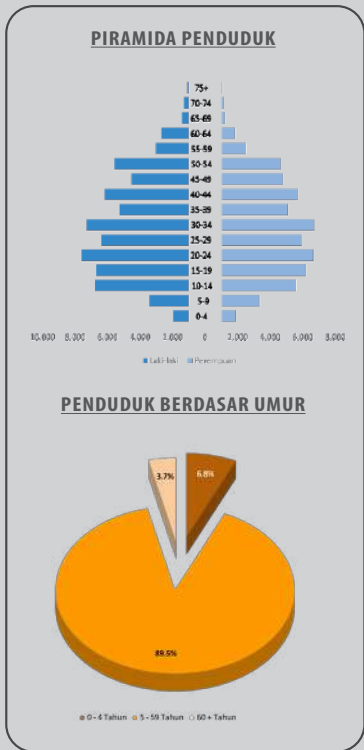
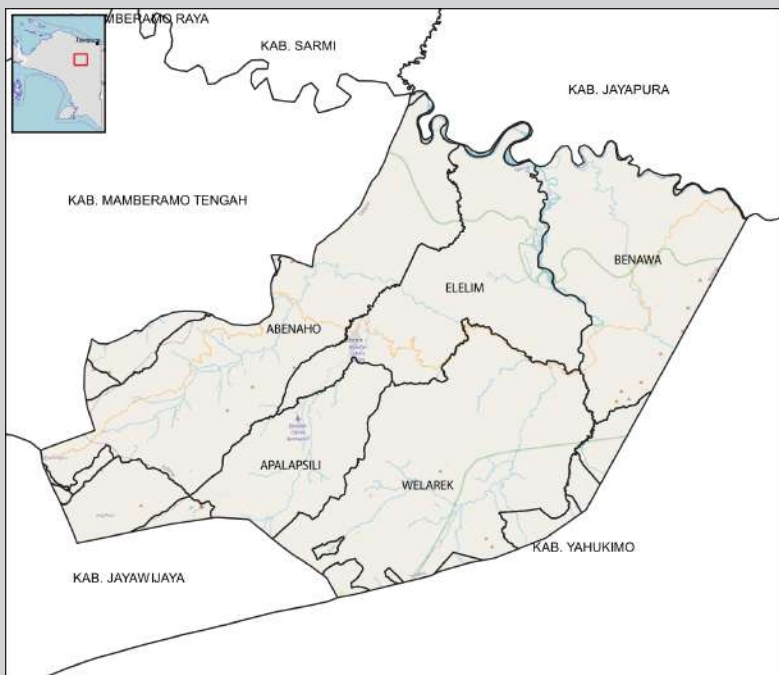


**0** FASILITAS KESEHATAN RUSAK



# PROFIL KEBENCANAAN DAERAH

## YALIMO



TOTAL RUMAH RUSAK  
**0** UNIT

TOTAL FASILITAS RUSAK  
**0** UNIT



**0** RUMAH RUSAK BERAT



**0** RUMAH RUSAK SEDANG



**0** RUMAH RUSAK RINGAN



**0** FASILITAS KANTOR RUSAK



**0** FASILITAS JEMBATAN RUSAK

**DAMPAK KERUSAKAN AKIBAT BENCANA DI YALIMO 2021**



**0** FASILITAS PENDIDIKAN RUSAK




**0** FASILITAS PERIBADATAN RUSAK



**0** FASILITAS KESEHATAN RUSAK


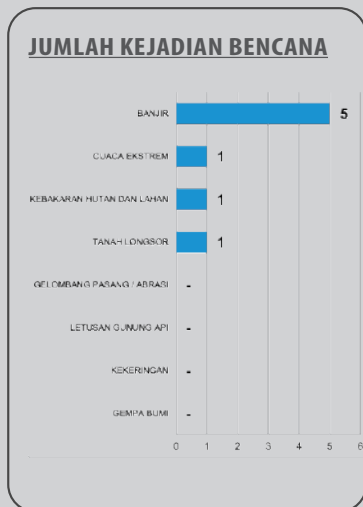
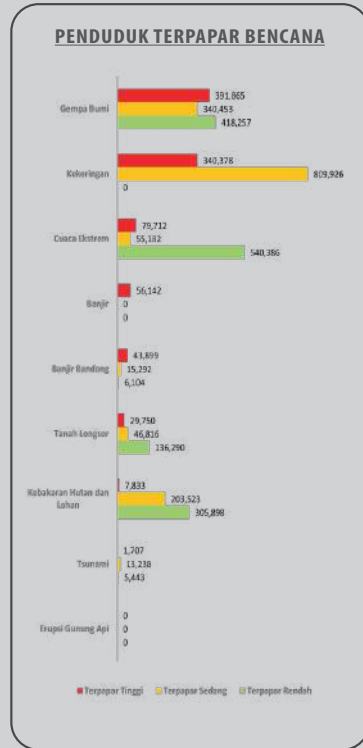
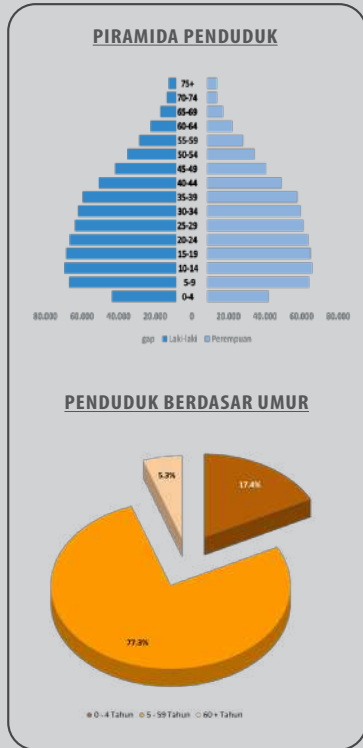
### KORBAN MD, LUKA & MENGGUSI



### JUMLAH KEJADIAN BENCANA



# PROFIL KEBENCANAAN DAERAH PROVINSI PAPUA BARAT



TOTAL RUMAH RUSAK

**32** UNIT

TOTAL FASILITAS RUSAK

**4** UNIT



1 RUMAH RUSAK BERAT



32 RUMAH RUSAK SEDANG



1 RUMAH RUSAK RINGAN

DAMPAK KERUSAKAN  
AKIBAT BENCANA DI  
PROVINSI PAPUA  
BARAT 2021



0 FASILITAS KANTOR RUSAK



1 FASILITAS JEMBATAN RUSAK



1 FASILITAS PENDIDIKAN RUSAK



2 FASILITAS PERIBADATAN RUSAK



0 FASILITAS KESEHATAN RUSAK



# PROFIL KEBENCANAAN DAERAH MANOKWARI



TOTAL RUMAH RUSAK  
**32** UNIT

TOTAL FASILITAS RUSAK  
**2** UNIT



**0** RUMAH RUSAK BERAT



**32** RUMAH RUSAK SEDANG



**0** RUMAH RUSAK RINGAN



**0** FASILITAS KANTOR RUSAK



**0** FASILITAS JEMBATAN RUSAK

**DAMPAK KERUSAKAN AKIBAT BENCANA DI MANOKWARI 2021**



**0** FASILITAS PENDIDIKAN RUSAK

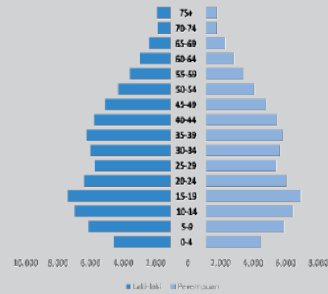


**2** FASILITAS PERIBADATAN RUSAK

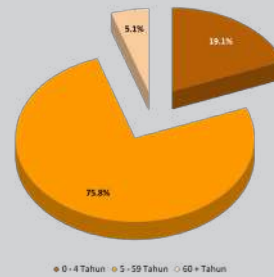


**0** FASILITAS KESEHATAN RUSAK

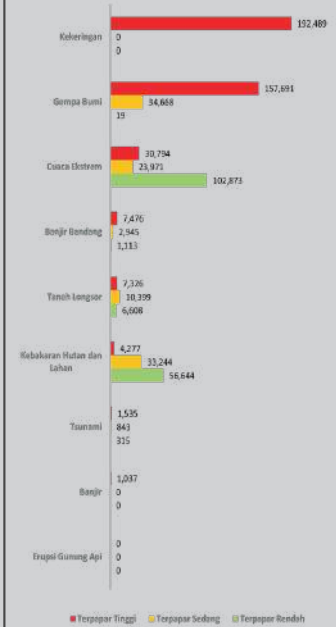
## PIRAMIDA PENDUDUK



## PENDUDUK BERDASAR UMUR



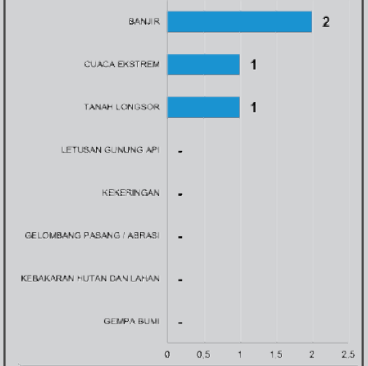
## PENDUDUK TERPAPAR BENCANA



## KORBAN MD, LUKA & MENGUNGSI



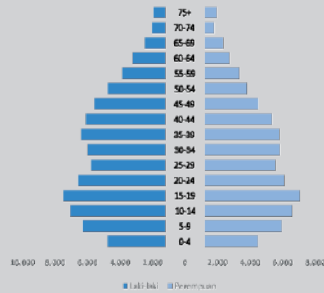
## JUMLAH KEJADIAN BENCANA



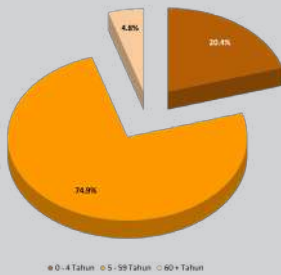
# PROFIL KEBENCANAAN DAERAH TELUK WONDAMA



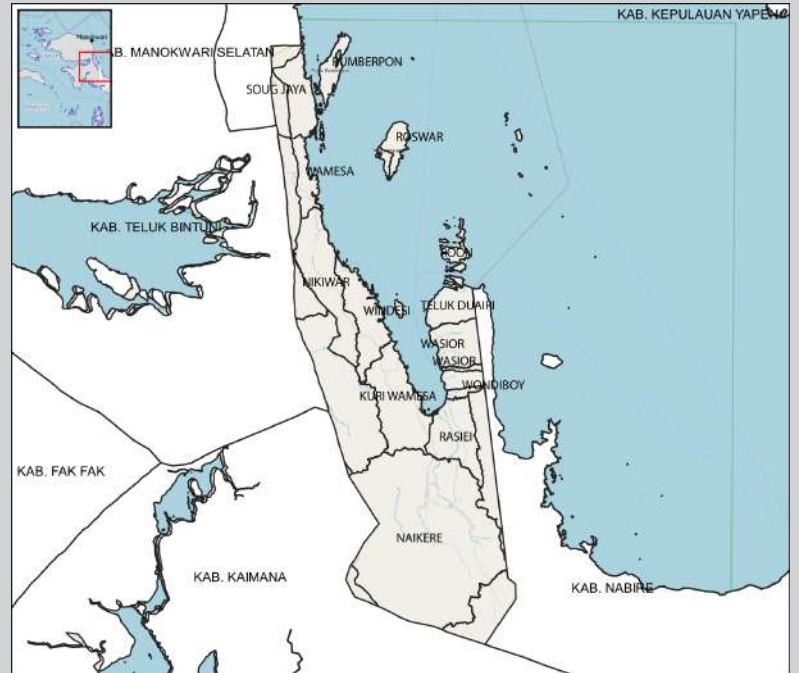
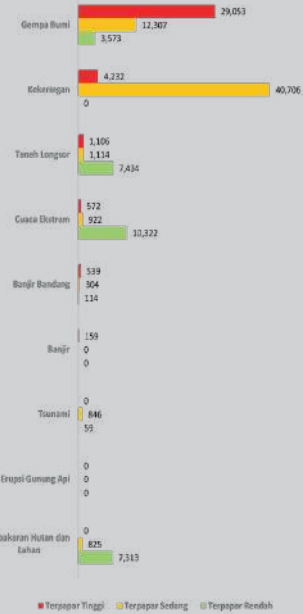
## PIRAMIDA PENDUDUK



## PENDUDUK BERDASAR UMUR




## PENDUDUK TERPAKAR BENCANA



## JUMLAH KEJADIAN BENCANA



## KORBAN MD, LUKA & MENGUNGSI



## TOTAL RUMAH RUSAK

0 UNIT

## TOTAL FASILITAS RUSAK

1 UNIT



0 RUMAH RUSAK BERAT



0 RUMAH RUSAK SEDANG



0 RUMAH RUSAK RINGAN

## DAMPAK KERUSAKAN AKIBAT BENCANA DI TELUK WONDAMA 2021



0 FASILITAS KANTOR RUSAK



0 FASILITAS JEMBATAN RUSAK



1 FASILITAS PENDIDIKAN RUSAK



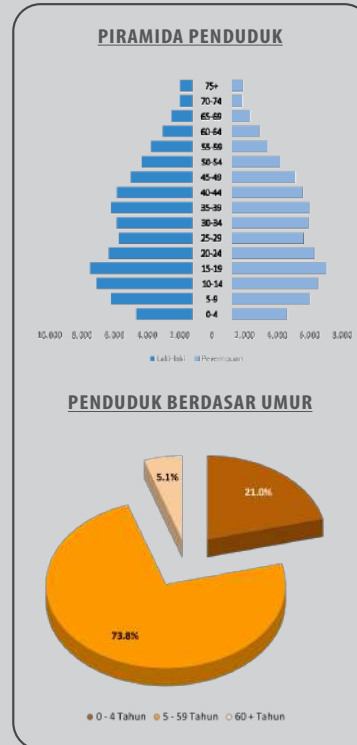
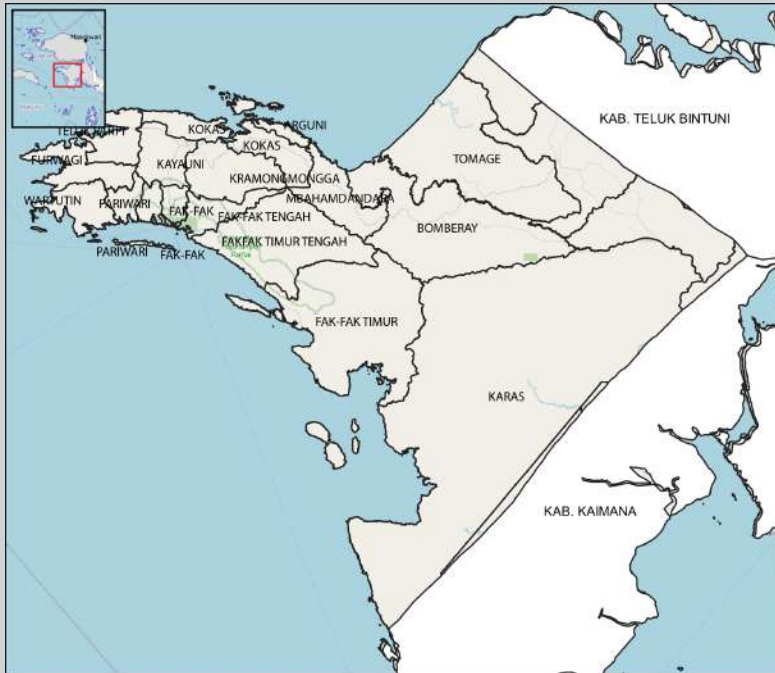
0 FASILITAS PERIBADATAN RUSAK



0 FASILITAS KESEHATAN RUSAK



# FAK-FAK



## TOTAL RUMAH RUSAK

**0** UNIT

## TOTAL FASILITAS RUSAK

**0** UNIT



**0** RUMAH RUSAK BERAT



**0** RUMAH RUSAK SEDANG



**0** RUMAH RUSAK RINGAN



**0** FASILITAS KANTOR RUSAK



**0** FASILITAS JEMBATAN RUSAK

### DAMPAK KERUSAKAN AKIBAT BENCANA DI FAK-FAK 2021



**0** FASILITAS PENDIDIKAN RUSAK



**0** FASILITAS PERIBADATAN RUSAK



**0** FASILITAS KESEHATAN RUSAK

## KORBAN MD, LUKA & MENGGUSI

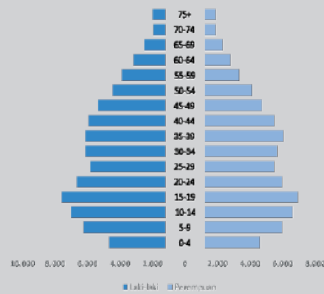


## JUMLAH KEJADIAN BENCANA

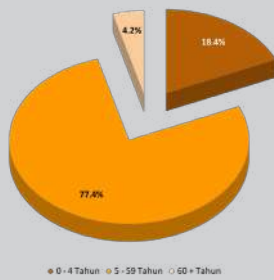




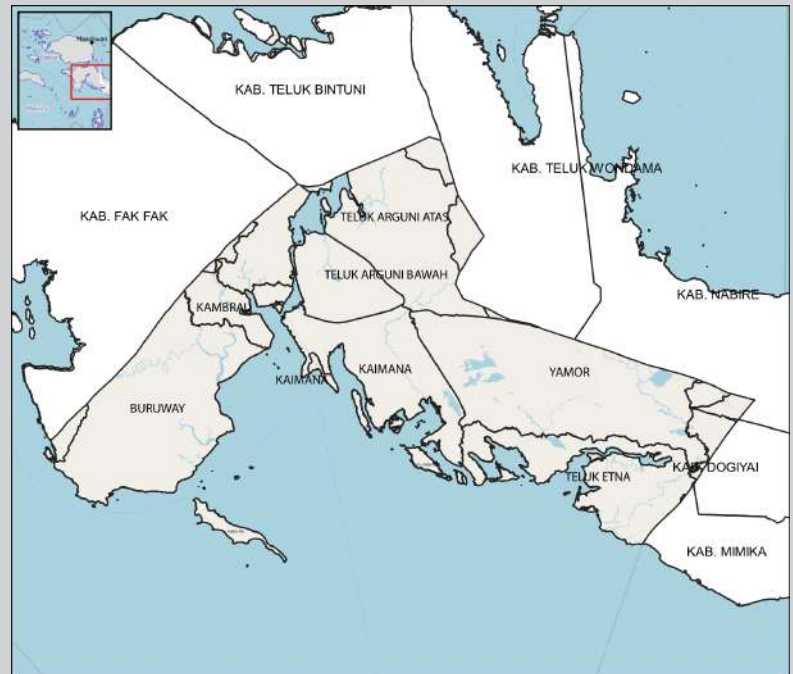
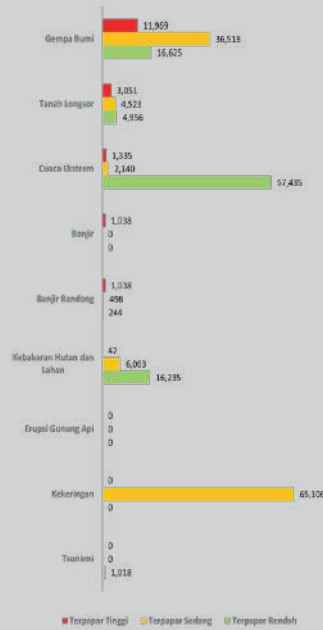
### PIRAMIDA PENDUK



### PENDUK BERDASAR UMUR



### PENDUK TERPAPAR BENCANA



### JUMLAH KEJADIAN BENCANA



### KORBAN MD, LUKA & MENGUNGSI



### TOTAL RUMAH RUSAK

0 UNIT

### TOTAL FASILITAS RUSAK

0 UNIT



0 RUMAH RUSAK BERAT



0 RUMAH RUSAK SEDANG



0 RUMAH RUSAK RINGAN

### DAMPAK KERUSAKAN AKIBAT BENCANA DI KAIMANA 2021



0 FASILITAS KANTOR RUSAK



0 FASILITAS JEMBATAN RUSAK



0 FASILITAS PENDIDIKAN RUSAK



0 FASILITAS PERIBADATAN RUSAK



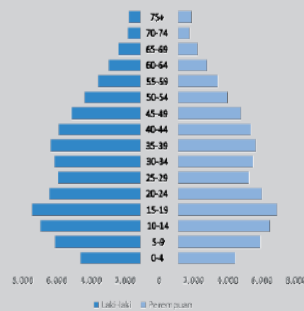
0 FASILITAS KESEHATAN RUSAK



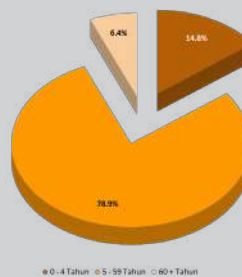
# PROFIL KEBENCANAAN DAERAH KOTA SORONG



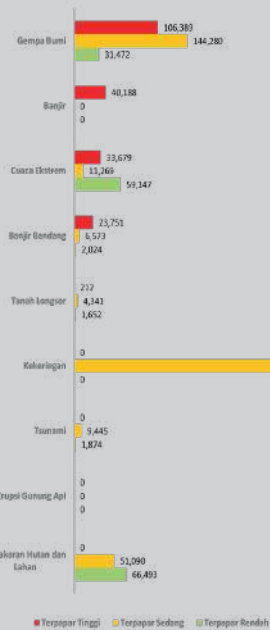
## PIRAMIDA PENDUK



## PENDUK BERDASAR UMUR



## PENDUK TERPAPAR BENCANA



## TOTAL RUMAH RUSAK

0 UNIT

## TOTAL FASILITAS RUSAK

0 UNIT



0 RUMAH RUSAK BERAT



0 RUMAH RUSAK SEDANG



0 RUMAH RUSAK RINGAN



0 FASILITAS KANTOR RUSAK



0 FASILITAS JEMBATAN RUSAK

## DAMPAK KERUSAKAN AKIBAT BENCANA DI KOTA SORONG 2021



0 FASILITAS PENDIDIKAN RUSAK



0 FASILITAS PERIBADATAN RUSAK



0 FASILITAS KESEHATAN RUSAK

## KORBAN MD, LUKA & MENGGUSI

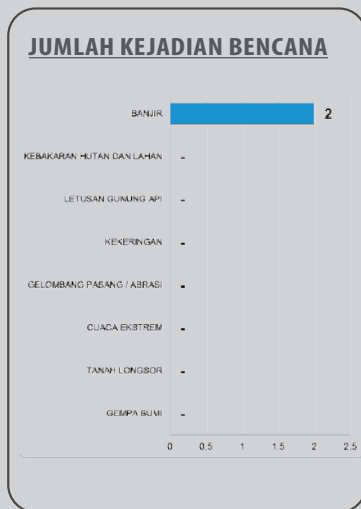
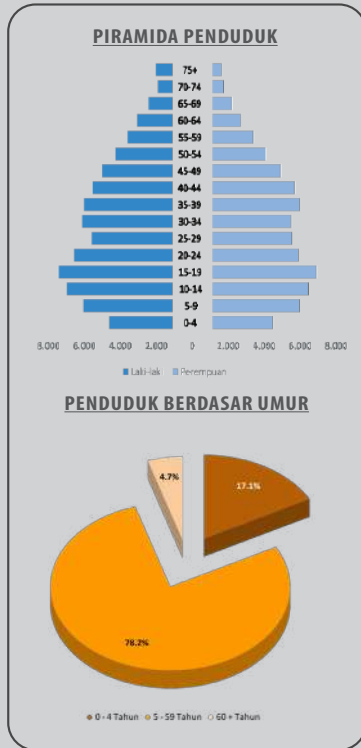


## JUMLAH KEJADIAN BENCANA

BANJIR	-
PUTING BELILING	-
TANAH LONGSOR	-
KEBAKARAN HUTAN DAN LAHAN	-
GELOMBANG PASANG / ABRASI	-
GEMPA BUMI	-
KEKERINGAN	-
LETUSAN GUNUNG API	-



# PROFIL KEBENCANAAN DAERAH MANOKWARI SELATAN



TOTAL RUMAH RUSAK  
**0** UNIT

TOTAL FASILITAS RUSAK  
**1** UNIT



**0** RUMAH RUSAK BERAT



**0** RUMAH RUSAK SEDANG



**0** RUMAH RUSAK RINGAN

DAMPAK KERUSAKAN  
AKIBAT BENCANA DI  
MANOKWARI SELATAN 2021



**0** FASILITAS KANTOR RUSAK



**1** FASILITAS JEMBATAN RUSAK



**0** FASILITAS PENDIDIKAN RUSAK



**0** FASILITAS PERIBADATAN RUSAK



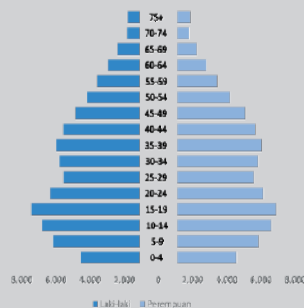
**0** FASILITAS KESEHATAN RUSAK



# PROFIL KEBENCANAAN DAERAH MAYBRAT



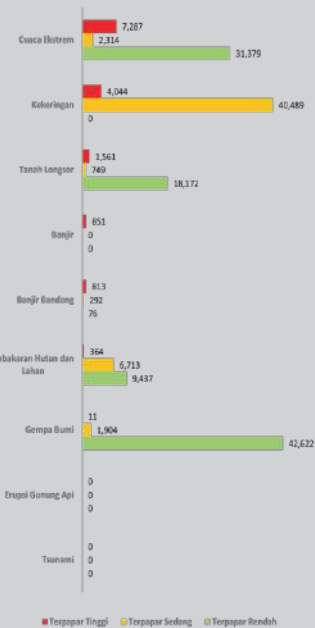
## PIRAMIDA PENDUK



## PENDUK BERDASAR UMUR



## PENDUK TERPAPAR BENCANA



## TOTAL RUMAH RUSAK

0 UNIT

## TOTAL FASILITAS RUSAK

0 UNIT



0 RUMAH RUSAK BERAT



0 RUMAH RUSAK SEDANG



0 RUMAH RUSAK RINGAN



0 FASILITAS KANTOR RUSAK



0 FASILITAS JEMBATAN RUSAK

**DAMPAK KERUSAKAN AKIBAT BENCANA DI MAYBRAT 2021**



0 FASILITAS PENDIDIKAN RUSAK



0 FASILITAS PERIBADATAN RUSAK



0 FASILITAS KESEHATAN RUSAK

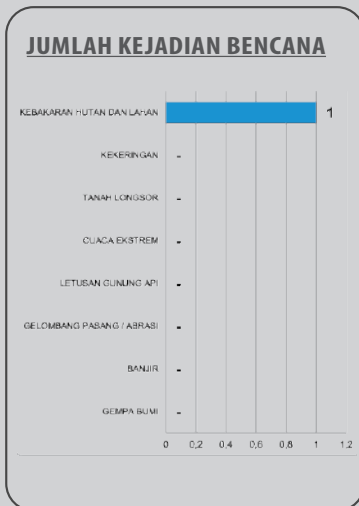
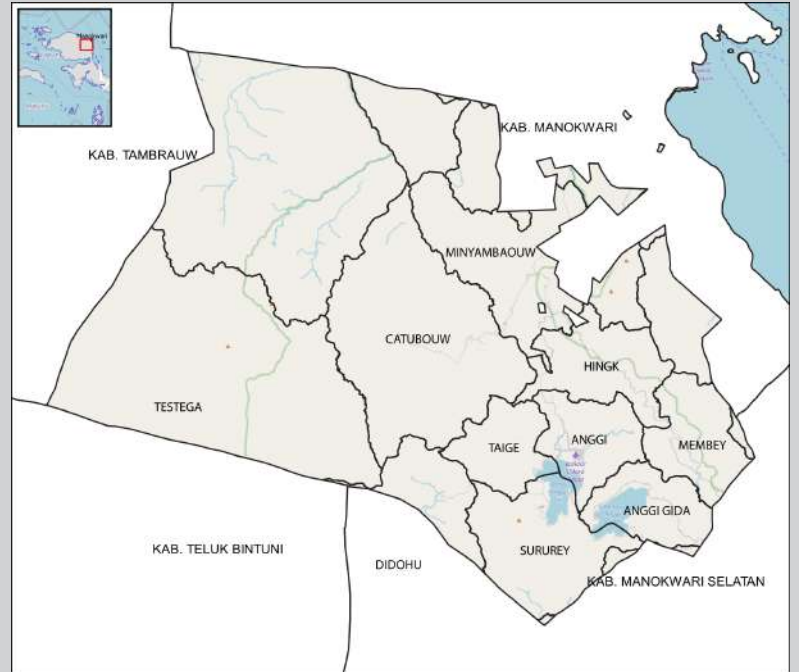
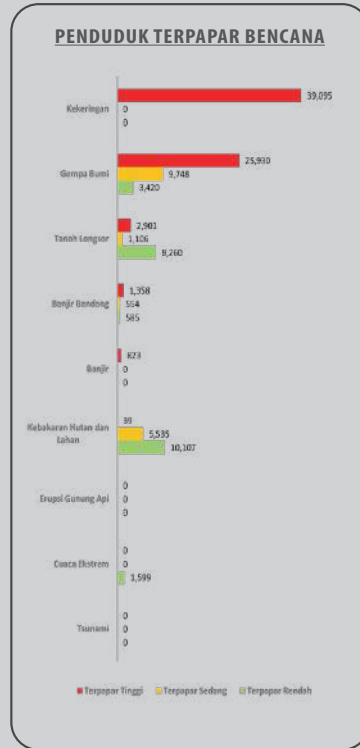
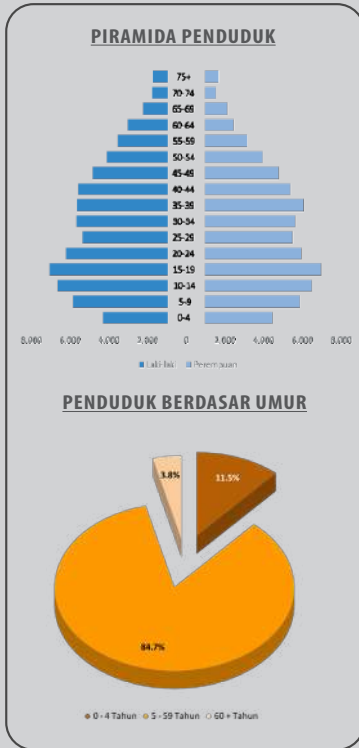
## KORBAN MD, LUKA & MENGGUSI



## JUMLAH KEJADIAN BENCANA



# PROFIL KEBENCANAAN DAERAH PEGUNUNGAN ARFAK



## TOTAL RUMAH RUSAK

0 UNIT

## TOTAL FASILITAS RUSAK

0 UNIT



0 RUMAH RUSAK BERAT



0 RUMAH RUSAK SEDANG



0 RUMAH RUSAK RINGAN

## DAMPAK KERUSAKAN AKIBAT BENCANA DI PEGUNUNGAN ARFAK 2021



0 FASILITAS KANTOR RUSAK



0 FASILITAS JEMBATAN RUSAK



0 FASILITAS PENDIDIKAN RUSAK



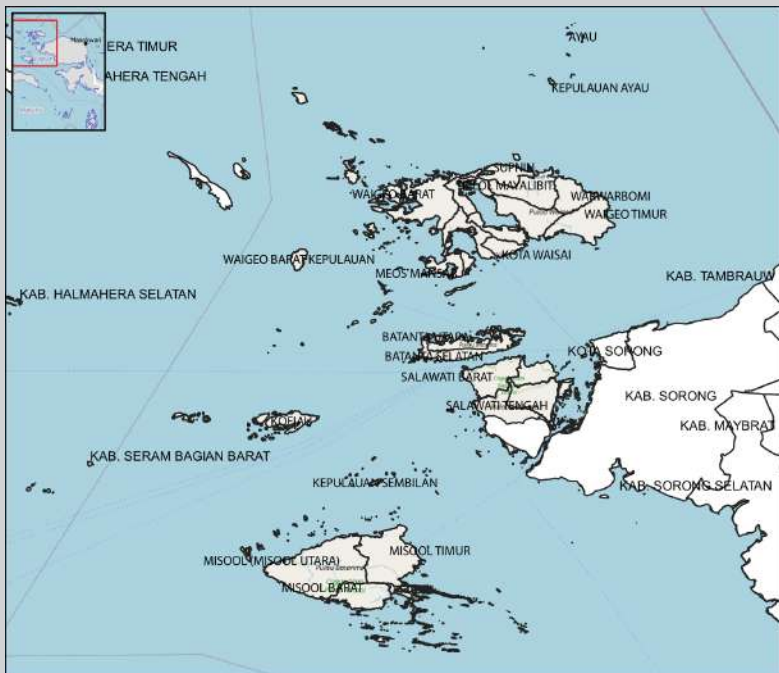
0 FASILITAS PERIBADATAN RUSAK



0 FASILITAS KESEHATAN RUSAK



# PROFIL KEBENCANAAN DAERAH RAJA AMPAT



TOTAL RUMAH RUSAK  
**0** UNIT

TOTAL FASILITAS RUSAK  
**0** UNIT



**0** RUMAH RUSAK BERAT



**0** RUMAH RUSAK SEDANG



**0** RUMAH RUSAK RINGAN



**0** FASILITAS KANTOR RUSAK



**0** FASILITAS JEMBATAN RUSAK

**DAMPAK KERUSAKAN  
AKIBAT BENCANA DI  
RAJA AMPAT 2021**



**0** FASILITAS PENDIDIKAN RUSAK

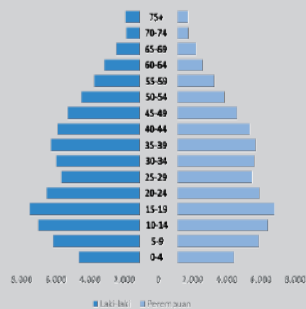


**0** FASILITAS PERIBADATAN RUSAK

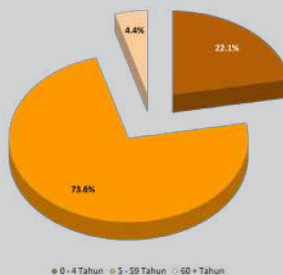


**0** FASILITAS KESEHATAN RUSAK

## PIRAMIDA PENDUDUK



## PENDUDUK BERDASAR UMUR



## PENDUDUK TERPAPAR BENCANA



## KORBAN MD, LUKA & MENGGUSI



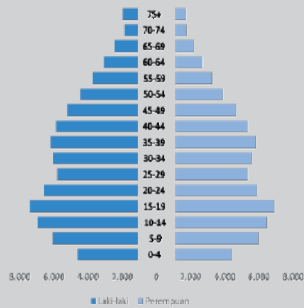
## JUMLAH KEJADIAN BENCANA



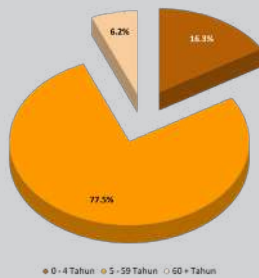


# SORONG

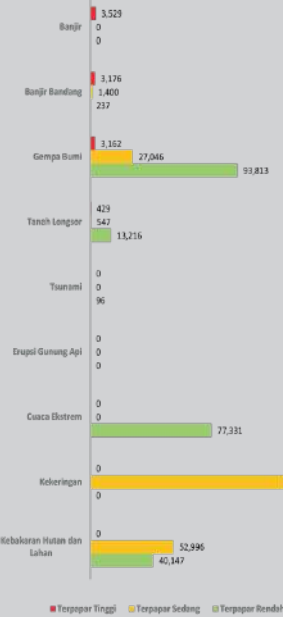
## PIRAMIDA PENDUDUK



## PENDUDUK BERDASAR UMUR



## PENDUDUK TERPAKAR BENCANA



## JUMLAH KEJADIAN BENCANA



## KORBAN MD, LUKA & MENGUNGSI



## TOTAL RUMAH RUSAK

0 UNIT

## TOTAL FASILITAS RUSAK

0 UNIT



0 RUMAH RUSAK BERAT



0 RUMAH RUSAK SEDANG



0 RUMAH RUSAK RINGAN

## DAMPAK KERUSAKAN AKIBAT BENCANA DI SORONG 2021



0 FASILITAS KANTOR RUSAK



0 FASILITAS JEMBATAN RUSAK



0 FASILITAS PENDIDIKAN RUSAK



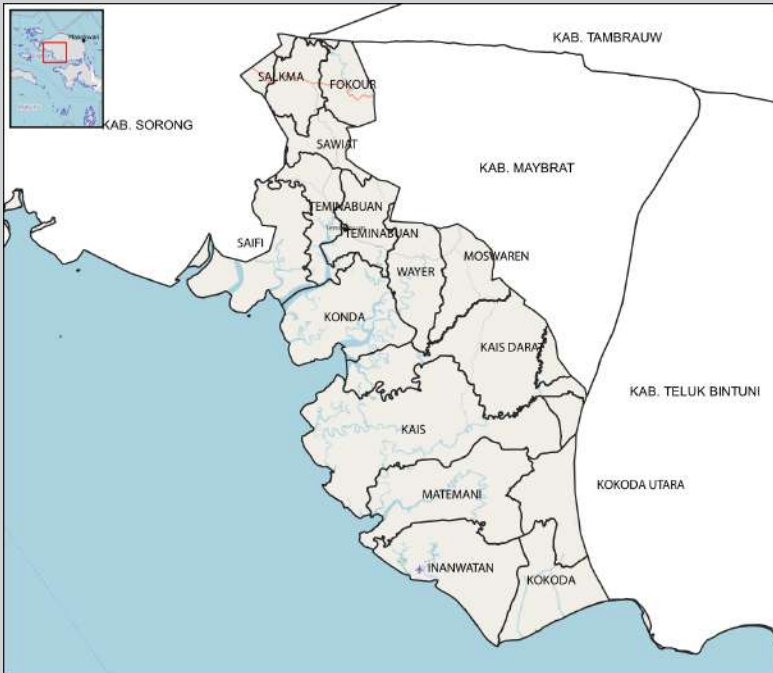
0 FASILITAS PERIBADATAN RUSAK



0 FASILITAS KESEHATAN RUSAK



# PROFIL KEBENCANAAN DAERAH SORONG SELATAN



TOTAL RUMAH RUSAK  
**0** UNIT

TOTAL FASILITAS RUSAK  
**0** UNIT



**0** RUMAH RUSAK BERAT



**0** RUMAH RUSAK SEDANG



**0** RUMAH RUSAK RINGAN



**0** FASILITAS KANTOR RUSAK



**0** FASILITAS JEMBATAN RUSAK

## DAMPAK KERUSAKAN AKIBAT BENCANA DI SORONG SELATAN 2021



**0** FASILITAS PENDIDIKAN RUSAK

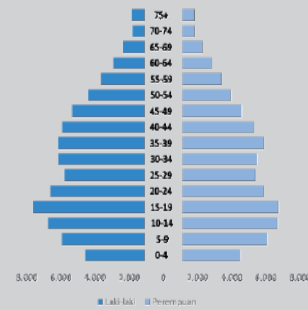


**0** FASILITAS PERIBADATAN RUSAK

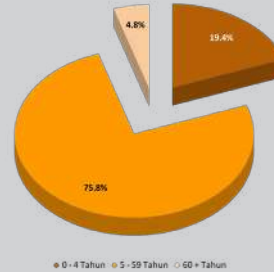


**0** FASILITAS KESEHATAN RUSAK

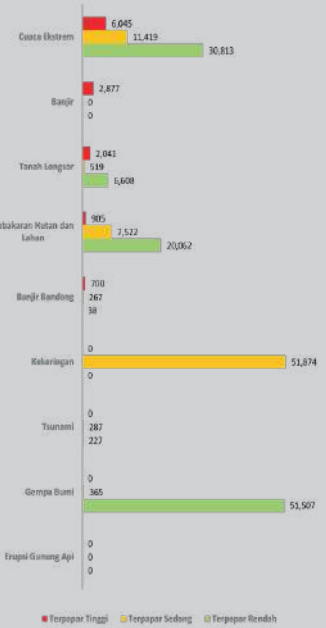
### PIRAMIDA PENDUK



### PENDUK BERDASAR UMUR



### PENDUK TERPAKAR BENCANA



### KORBAN MD, LUKA & MENGGUSI

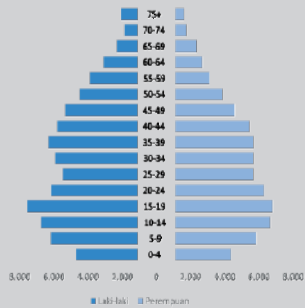


### JUMLAH KEJADIAN BENCANA

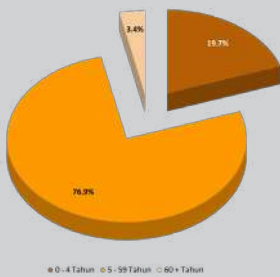




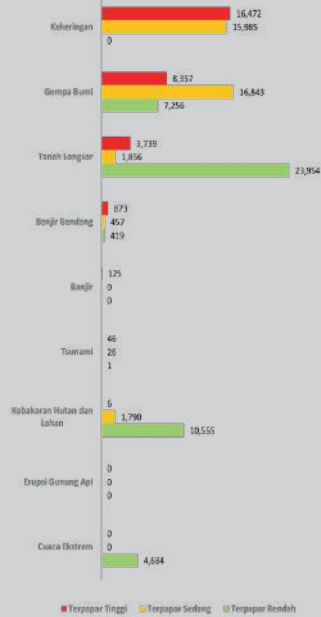
### PIRAMIDA PENDUKUK



### PENDUKUK BERDASAR UMUR



### PENDUKUK TERPAKAR BENCANA



### JUMLAH KEJADIAN BENCANA



### KORBAN MD, LUKA & MENGUNGSI



### TOTAL RUMAH RUSAK

0 UNIT

### TOTAL FASILITAS RUSAK

0 UNIT



0 RUMAH RUSAK BERAT



0 RUMAH RUSAK SEDANG



0 RUMAH RUSAK RINGAN

### DAMPAK KERUSAKAN AKIBAT BENCANA DI TAMBRAW 2021



0 FASILITAS KANTOR RUSAK



0 FASILITAS JEMBATAN RUSAK



0 FASILITAS PENDIDIKAN RUSAK



0 FASILITAS PERIBADATAN RUSAK



0 FASILITAS KESEHATAN RUSAK



# PROFIL KEBENCANAAN DAERAH TELUK BINTUNI



TOTAL RUMAH RUSAK  
**0** UNIT

TOTAL FASILITAS RUSAK  
**0** UNIT



**0** RUMAH RUSAK BERAT



**0** RUMAH RUSAK SEDANG



**0** RUMAH RUSAK RINGAN



**0** FASILITAS KANTOR RUSAK



**0** FASILITAS JEMBATAN RUSAK

**DAMPAK KERUSAKAN AKIBAT BENCANA DI TELUK BINTUNI 2021**



**0** FASILITAS PENDIDIKAN RUSAK

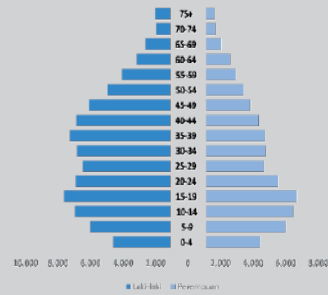


**0** FASILITAS PERIBADATAN RUSAK

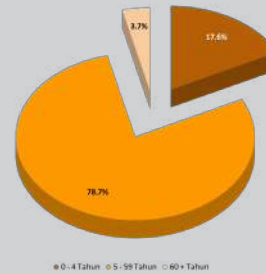


**0** FASILITAS KESEHATAN RUSAK

## PIRAMIDA PENDUDUK



## PENDUDUK BERDASAR UMUR



## PENDUDUK TERPAPAR BENCANA



## KORBAN MD, LUKA & MENGGUSI



## JUMLAH KEJADIAN BENCANA

